

BOLETÍN Meteorológico Diario



Ministerio de Medio Ambiente
Instituto Nacional de Meteorología

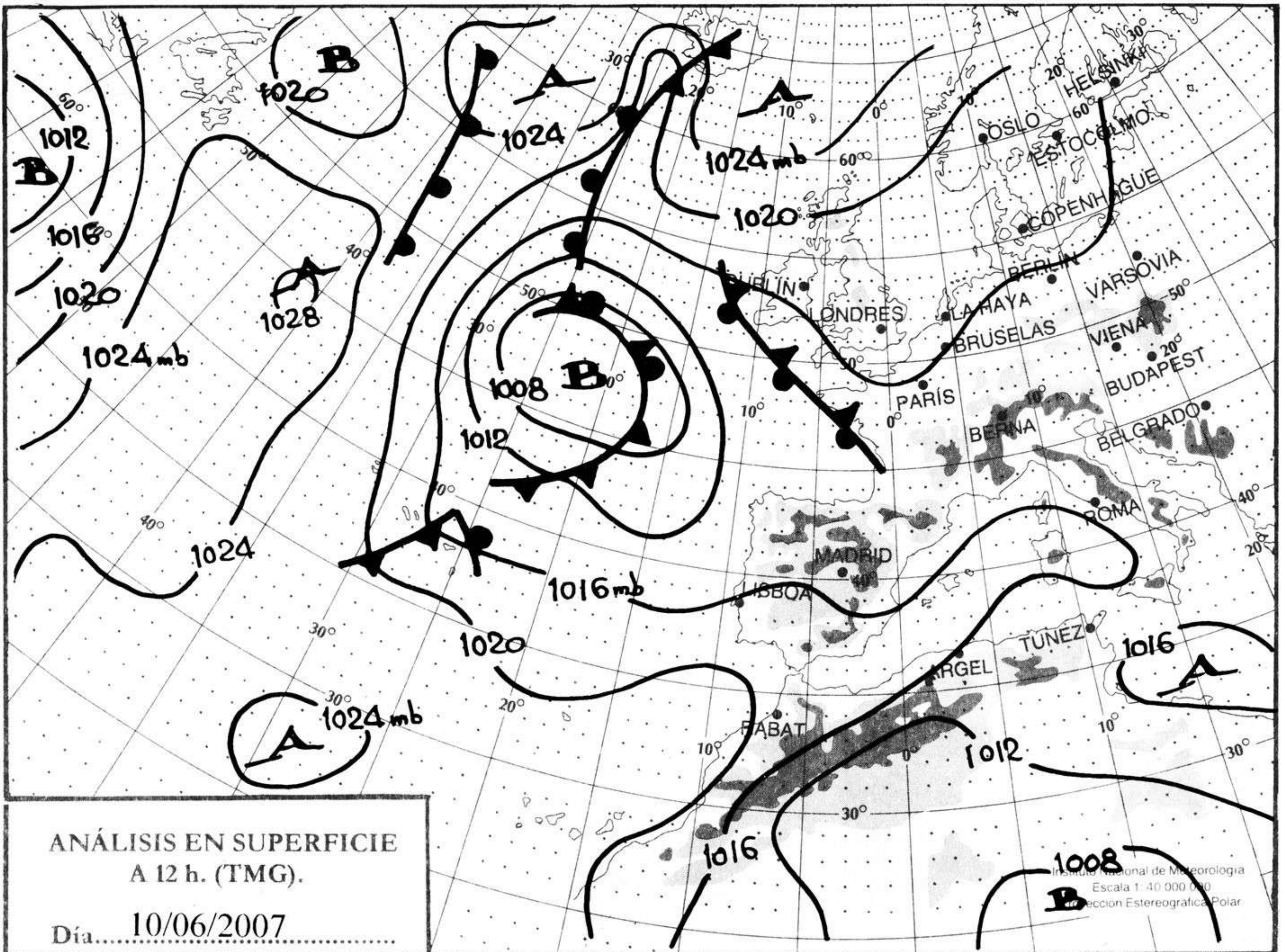
Número 162. Lunes 11 de junio de 2007

ESTACIONES	TEMPERATURA °C		PRECIPITACIÓN l/m2		HORAS DE SOL (3)	ESTACIONES	TEMPERATURA °C		PRECIPITACIÓN l/m2		HORAS DE SOL (3)
	MÁX (1)	MÍN (2)	DÍA (1)	NOCHE (2)			MÁX (1)	MÍN (2)	DÍA (1)	NOCHE (2)	
C.A. DE GALICIA						JAÉN	23,9	14,8			-
A CORUÑA	24,4	17,1	0,2	0,1	7,7	MÁLAGA	31,4	20,1			13,2
SANTIAGO DE COMPOSTELA	22,5	13,4	0,2	0,4	6	SEVILLA	28,1	16,2			10,2
LUGO	24,4	14,1	2	0,3	5,9	CIUDAD A. DE CEUTA					
OURENSE	25,4	15,5			4,8	CEUTA	-	18,1	-		11,3
PONTEVEDRA	24,4	15,1	0,1	3	5,5	CIUDAD A. DE MELILLA					
C.A. PRINCIPADO DE ASTURIAS						MELILLA	26,4	19,8			10
OVIEDO	21,4	14,1	2	1	2,8	C.A. DE EXTREMADURA					
C.A. DE CANTABRIA						BADAJOS	27,1	14,1			7,8
SANTANDER	21,4	16,4	7	0,4	6,3	MÉRIDA	27,2	14,2			-
C.A. DEL PAÍS VASCO						CÁCERES	25,8	13,1			8,4
BILBAO	28,0	14,5	7		4,4	C.A. DE CASTILLA Y LEÓN					
SAN SEBASTIÁN	22,9	14,1	3	0,3	3,4	ÁVILA	21,9	8,9			12,1
VITORIA	27,0	9,9	5		5,3	BURGOS	22,4	9,0	1		8,7
C.A. DE LA RIOJA						LEÓN	20,1	10,8			7,2
LOGROÑO	26,0	13,9	12	1	5,8	PALENCIA	22,1	8,8			-
C. FORAL DE NAVARRA						SALAMANCA	23,6	9,5			11,4
PAMPLONA	-	11,0	5	5	-	SEGOVIA	22,5	11,1			12,8
C.A. DE ARAGÓN						SORIA	23,8	10,5	1		9,2
HUESCA	27,8	15,4	2	5	10	VALLADOLID	24,6	12,4			12,9
TERUEL	27,4	10,4			-	ZAMORA	23,1	12,4			8,8
ZARAGOZA	30,4	16,1		ip	8,6	C.A. DE CASTILLA-LA MANCHA					
C.A. DE CATALUÑA						ALBACETE	26,4	11,9	4		7,1
BARCELONA	26,9	18,1			-	CIUDAD REAL	26,5	13,4			11,2
GIRONA	30,5	17,2			9,1	CUENCA	25,5	11,6			8
LLEIDA	30,4	15,8			8,7	GUADALAJARA	-	9,9	-		-
TARRAGONA	25,4	18,1			-	TOLEDO	26,4	13,5			13,3
C.A. DE LES ILLES BALEARS						C. DE MADRID					
PALMA DE MALLORCA	29,9	16,4			5,8	MADRID	25,9	11,4	ip		8,3
IBIZA	25,5	19,4			3,7	C.A. DE CANARIAS					
MAHÓN	27,1	17,9			8,4	LAS PALMAS DE GRAN CANARIA	24,2	16,9			4,7
C.A. VALENCIANA						FUERTEVENTURA	26,5	18,4			8
ALICANTE	27,0	15,4	0,8		2	LANZAROTE	25,8	19,4			6,8
CASTELLÓN	27,5	18,1			3,6	SANTA CRUZ DE TENERIFE	24,4	19,5			10,8
VALENCIA	26,4	16,2			2	EL HIERRO	23,2	19,9			11,6
C.A. DE LA REGIÓN DE MURCIA						LA PALMA	24,5	18,0			4,4
MURCIA	28,9	16,5	2		4,4	NOTA:					
C.A. DE ANDALUCÍA						(1) Las máximas y precipitaciones del día son de 06 a 18 (hora TMG) de ayer.					
ALMERÍA	24,8	18,9	0,5		9,4	(2) Las mínimas y precipitaciones de la noche son de 18 de ayer a 06 (hora TMG) de hoy					
CÁDIZ	22,1	18,6			-	(3) Las horas de sol son de ayer.					
CÓRDOBA	28,6	15,2	ip		11,6	Las unidades utilizadas son: °C para la temperatura y litros por metro cuadrado para la precipitación					
GRANADA	26,5	10,8			12,3	Precipitación: Sin dato es cero. "ip": inapreciable. "-": Información no disponible					
HUELVA	25,4	14,5			11	Temperaturas y horas de sol: "-": Información no disponible					

INFORMACIÓN GENERAL A LAS 06 (hora TMG)

Durante las últimas 24 horas ha estado nuboso a muy nuboso en Galicia, Asturias y noroeste de Castilla y León, con precipitaciones débiles en el oeste de Galicia. Durante el día de ayer hubo nubosidad de evolución en la mitad norte peninsular, en la Comunidad de Valencia, en la de Murcia y en Baleares, con precipitaciones débiles de carácter tormentoso, más frecuentes en las comunidades del cantábrico oriental y zona del alto Ebro y al final de la tarde y por la noche en Aragón y Pirineos. En la mitad sur estuvo poco nuboso con nubes de evolución en la tarde ayer. Nuboso en Baleares y en Canarias. Brumas y bancos de niebla de madrugada en la costa cantábrica y en el valle del Guadalquivir. Las temperaturas mínimas han ascendido ligeramente en el noroeste peninsular, han descendido ligeramente en el noroeste peninsular, han descendido ligeramente en el resto de la península y han permanecido sin cambios en Baleares y Canarias. Vientos moderados del NE en Canarias, del SW en la costa oeste de Galicia y del NW en el nordeste de Gerona. Viento flojo en el resto.

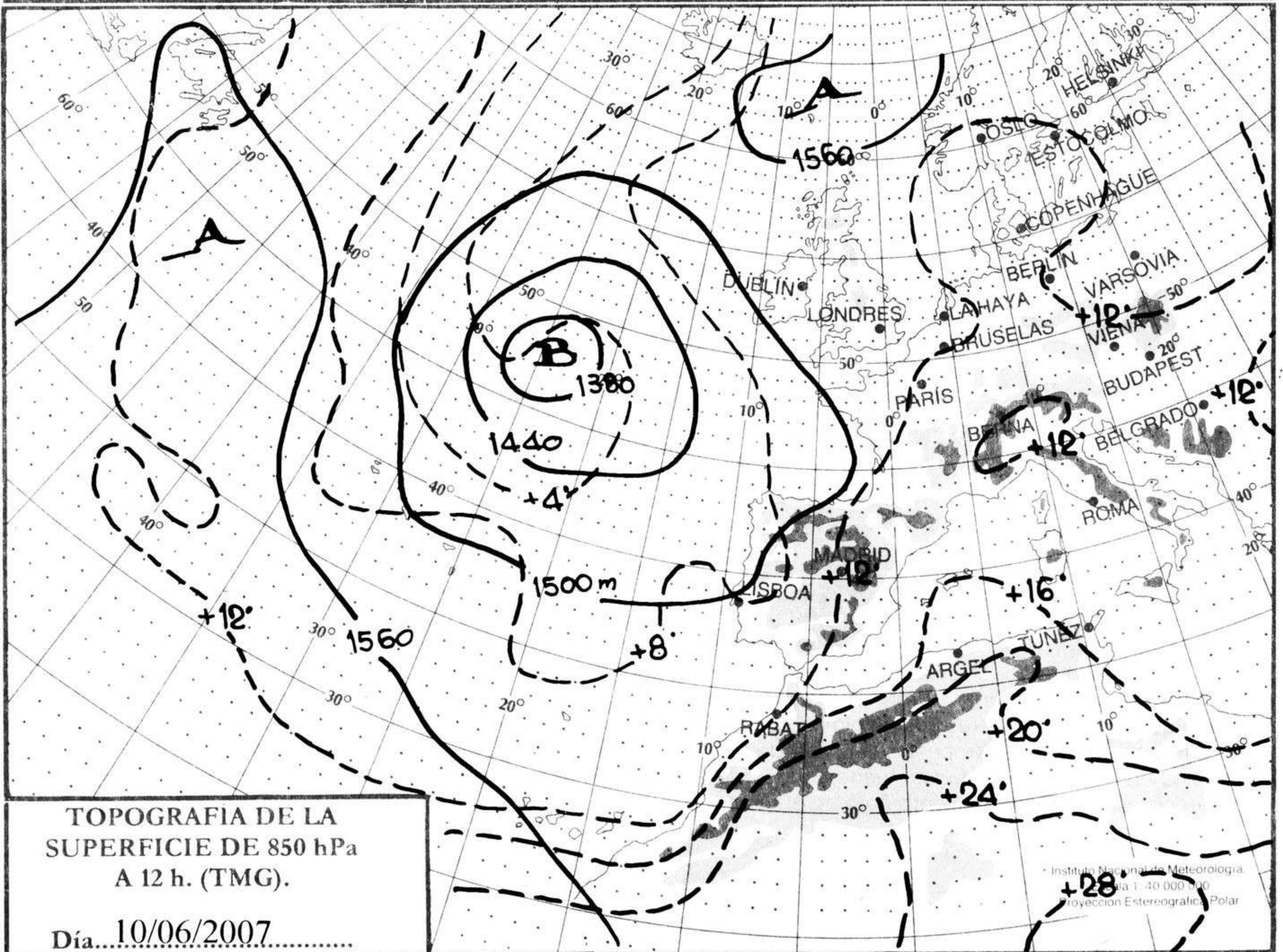
Teléfonos del servicio de información meteorológica TELETIEMPO: **Teletiempo general:** 807 170 365, predicción para capitales de municipios españoles y datos de estaciones. **Teletiempo marítimo:** 807 170 37X, donde X es: 0 (Baleares), 1 (Mediterráneo), 2 (costera de Cantábrico y Galicia), 3 (costera de Canarias y Andalucía Occidental) y 4 (alta mar Atlántico). **Teletiempo de montaña:** 807 170 38Y, donde Y es: 0 (Pirineos), 1 (Picos de Europa), 2 (Sierra de Madrid), 3 (Sistema Ibérico), 4 (Sierra Nevada) y 5 (Sierra de Gredos). **Teletiempo internacional:** 807 170 388. **TARIFAS:** Coste máximo por minuto (IVA incluido) de 0,41 € en llamadas desde teléfonos de la red fija y de 0,76 € en llamadas desde teléfono móvil (los primeros 20 segundos tienen el coste de la tarifa soporte del operador de acceso).



ANÁLISIS EN SUPERFICIE
A 12 h. (TMG).

Día... 10/06/2007

Instituto Nacional de Meteorología
Escala 1:40 000 000
Proyección Estereográfica Polar



TOPOGRAFIA DE LA
SUPERFICIE DE 850 hPa
A 12 h. (TMG).

Día... 10/06/2007

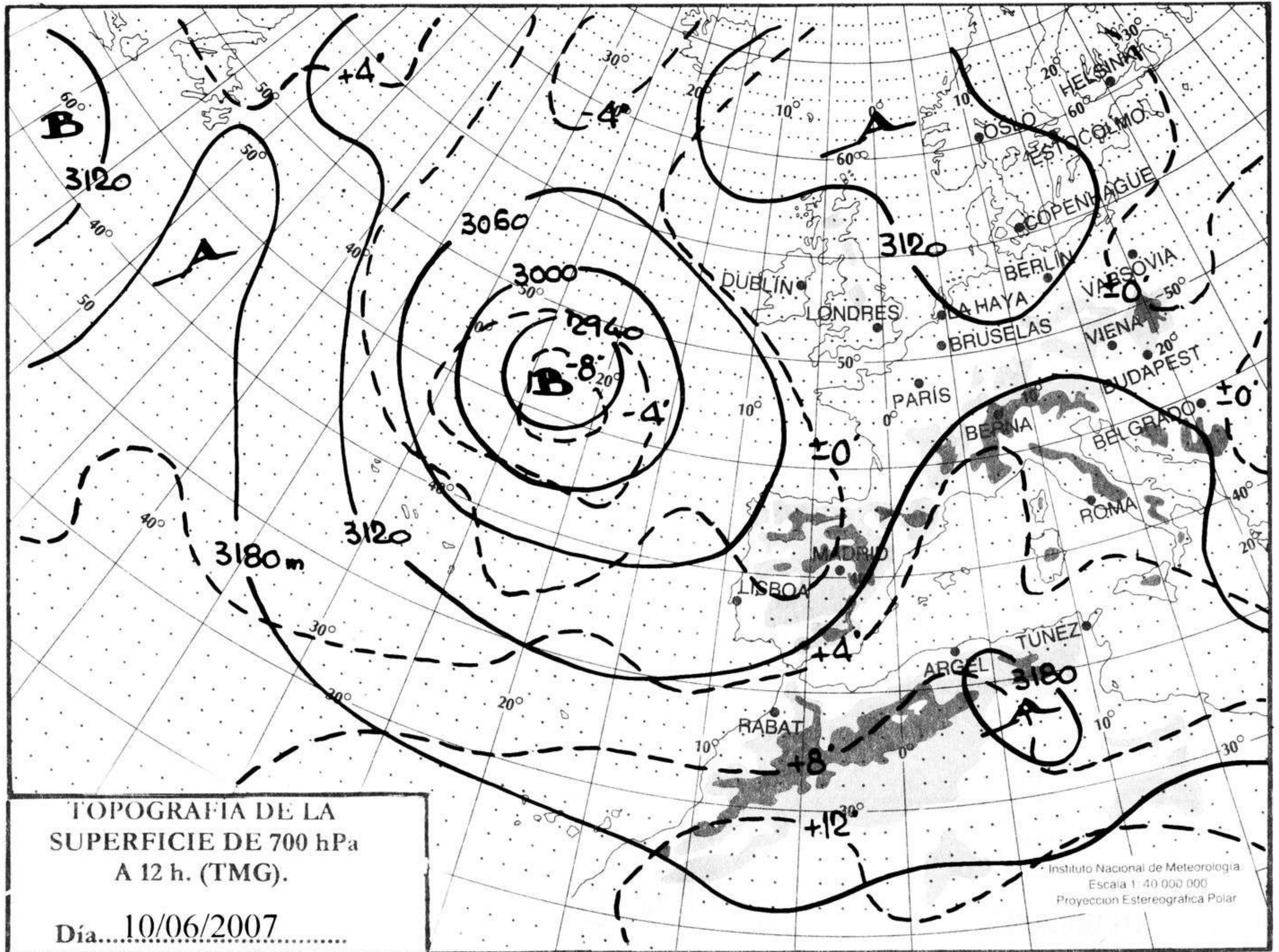
Instituto Nacional de Meteorología
Escala 1:40 000 000
Proyección Estereográfica Polar

mm
800
790
780
770
760
750
740
730
720
710
700

nudos
110
100
90
80
70
60
50
40
30
20
10

hPa

1060
1050
1040
1030
1020
1010
1000
990
980
970
960
950
940



km./h.

200
190
180
170
160
150
140
130
120
110
100
90
80
70
60
50
40
30
20
10

