

# BOLETÍN Meteorológico Diario



Ministerio de Medio Ambiente  
Instituto Nacional de Meteorología

Número 159. Viernes 8 de junio de 2007

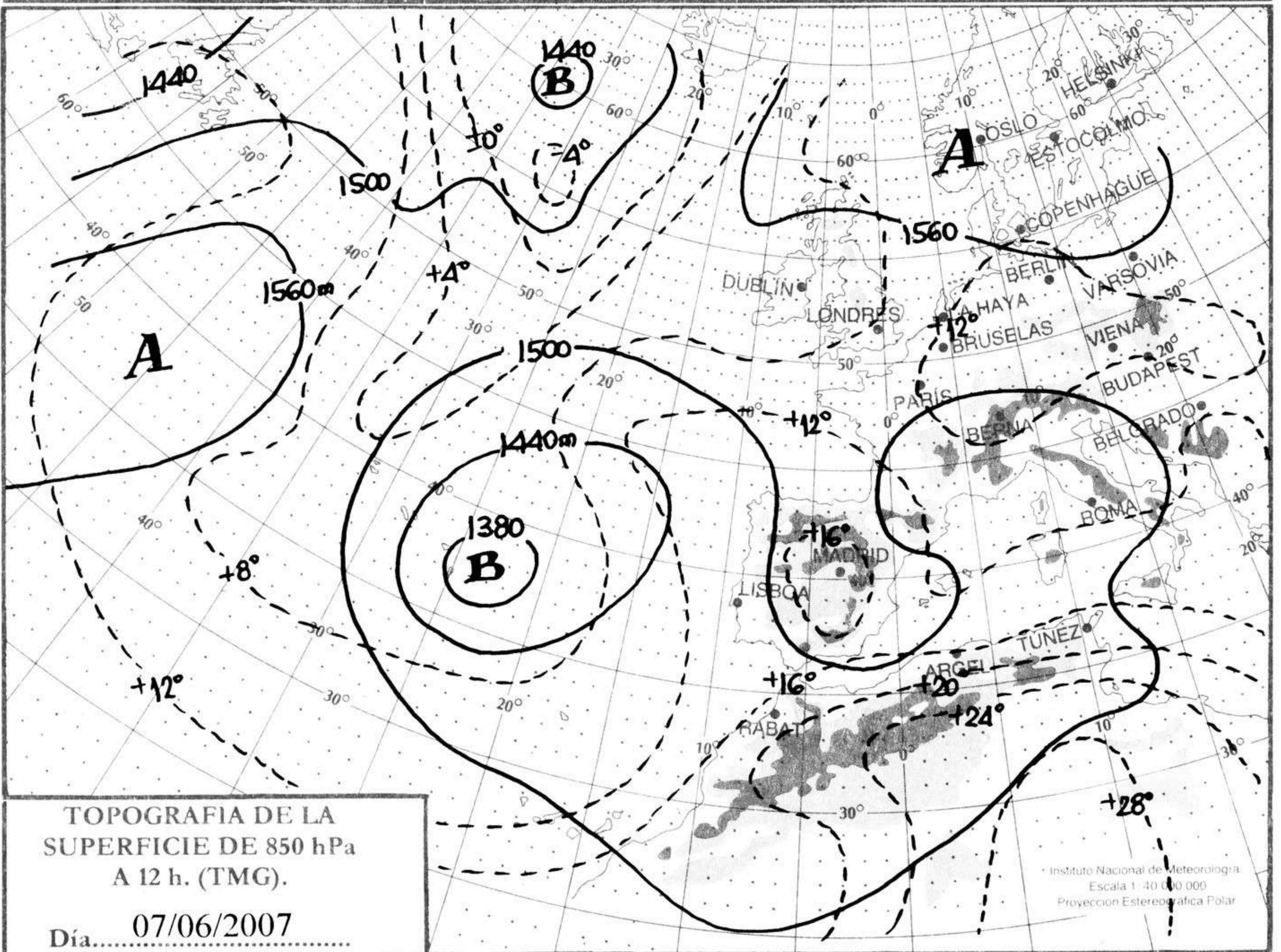
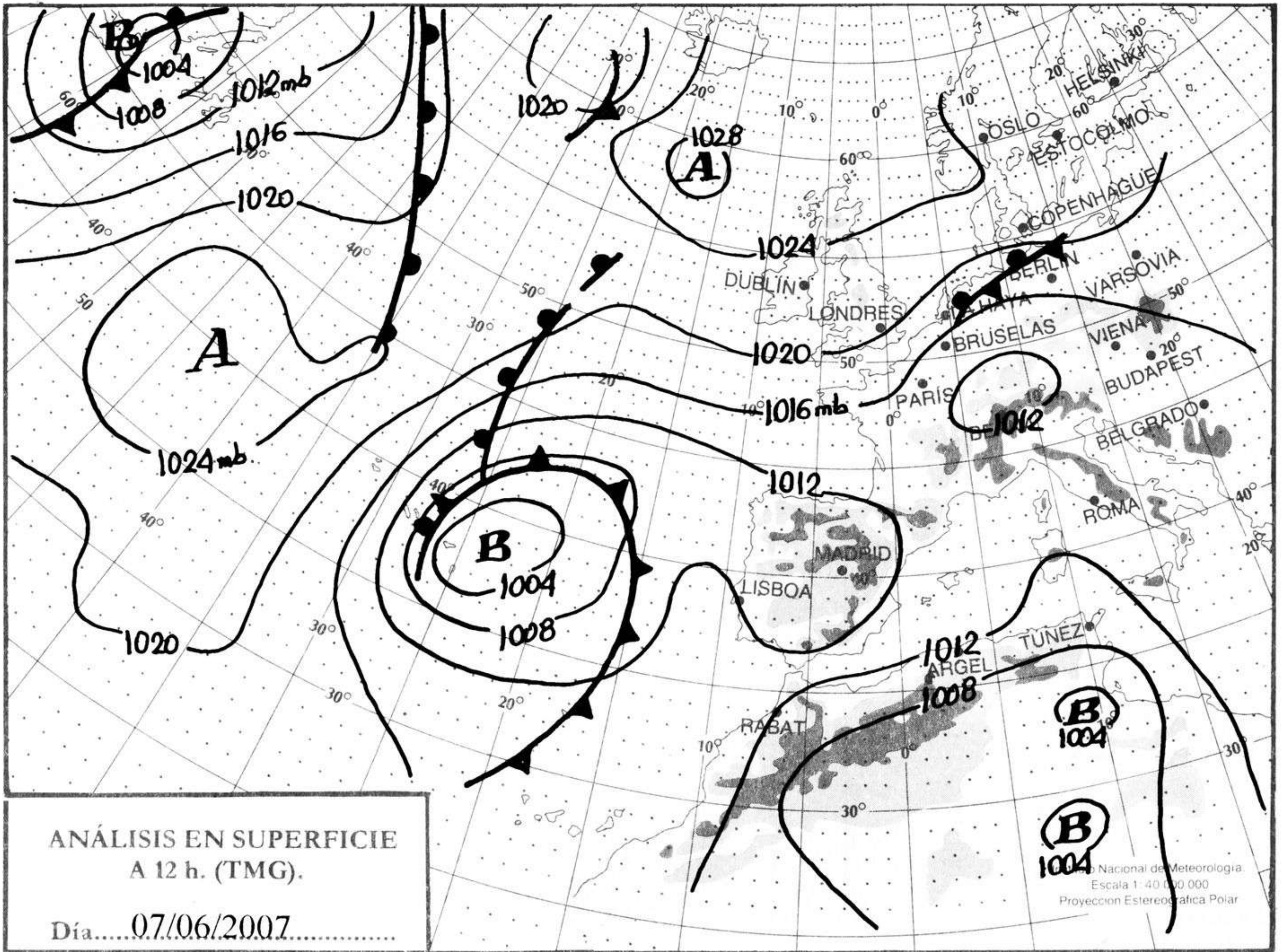
ESTACIONES	TEMPERATURA °C		PRECIPITACIÓN l/m2		HORAS DE SOL (3)	ESTACIONES	TEMPERATURA °C		PRECIPITACIÓN l/m2		HORAS DE SOL (3)
	MÁX (1)	MÍN (2)	DÍA (1)	NOCHE (2)			MÁX (1)	MÍN (2)	DÍA (1)	NOCHE (2)	
<b>C.A. DE GALICIA</b>						JAÉN	30,6	17,0			12,6
A CORUÑA	20,1	14,5			4	MÁLAGA	24,9	17,1			12,1
SANTIAGO DE COMPOSTELA	26,4	13,4			11,3	SEVILLA	32,2	19,1			12,8
LUGO	31,0	10,5			10	<b>CIUDAD A. DE CEUTA</b>					
OURENSE	33,4	15,4			11,1	CEUTA	-	-	-	-	-
PONTEVEDRA	21,8	14,5			10,3	<b>CIUDAD A. DE MELILLA</b>					
<b>C.A. PRINCIPADO DE ASTURIAS</b>						MELILLA	22,8	17,4			9,9
OVIEDO	27,9	14,9			13,4	<b>C.A. DE EXTREMADURA</b>					
<b>C.A. DE CANTABRIA</b>						BADAJOS	32,9	17,5			11,6
SANTANDER	21,6	15,8			5,1	MÉRIDA	34,5	17,9			-
<b>C.A. DEL PAÍS VASCO</b>						CÁCERES	31,9	18,1			12,5
BILBAO	26,9	16,1			12,6	<b>C.A. DE CASTILLA Y LEÓN</b>					
SAN SEBASTIAN	21,8	16,4			13,2	ÁVILA	26,9	12,4			9,9
VITORIA	29,9	11			13,4	BURGOS	27,4	9,9			13
<b>C.A. DE LA RIOJA</b>						LEÓN	26,8	14,9			13,7
LOGROÑO	31,6	14,2			13,1	PALENCIA	25,9	12,9			-
<b>C. FORAL DE NAVARRA</b>						SALAMANCA	30,4	12,7			-
PAMPLONA	30,6	14,0			10,9	SEGOVIA	26,9	16,4			12,4
<b>C.A. DE ARAGÓN</b>						SORIA	26,8	10,5			11,3
HUESCA	29,9	17,1			13,3	VALLADOLID	29,8	14,1			12,9
TERUEL	27,4	11,1			10,9	ZAMORA	30,1	15,4			13,1
ZARAGOZA	30,0	17,1			14	<b>C.A. DE CASTILLA-LA MANCHA</b>					
<b>C.A. DE CATALUÑA</b>						ALBACETE	30,4	14,9			12,2
BARCELONA	24,8	18,2			8,1	CIUDAD REAL	32,4	17,8			12,2
GIRONA	27,0	13,4			6	CUENCA	28,5	13,9			11,6
LLEIDA	31,1	16,1			12,8	GUADALAJARA	30,1	11,1			11
TARRAGONA	24,0	17,9			-	TOLEDO	32,0	17,6			13,8
<b>C.A. DE LES ILLES BALEARS</b>						<b>C. DE MADRID</b>					
PALMA DE MALLORCA	28,6	14,9			13,3	MADRID	30,9	14,4			11,1
IBIZA	26,0	16,4			13,2	<b>C.A. DE CANARIAS</b>					
MAHÓN	26,0	15,5			12,3	LAS PALMAS DE GRAN CANARIA	25,4	18,0			7,9
<b>C.A. VALENCIANA</b>						FUERTEVENTURA	23,2	18,0			11,6
ALICANTE	25,5	15,8			6,4	LANZAROTE	27,8	19,5			9,6
CASTELLÓN	-	17,4			13,4	SANTA CRUZ DE TENERIFE	23,9	20,2			5,5
VALENCIA	27,8	15,5			12,8	EL HIERRO	23,4	18,9	1		4,8
<b>C.A. DE LA REGIÓN DE MURCIA</b>						LA PALMA	23,9	19,2	0,1		2,9
MURCIA	29,9	16,4			13,3	<b>NOTA:</b>					
<b>C.A. DE ANDALUCÍA</b>						(1) Las máximas y precipitaciones del día son de 06 a 18 (hora TMG) de ayer.					
ALMERÍA	26,9	19,9			11,6	(2) Las mínimas y precipitaciones de la noche son de 18 de ayer a 06 (hora TMG) de hoy.					
CÁDIZ	23,2	19,0			-	(3) Las horas de sol son de ayer.					
CÓRDOBA	34,4	17,2			13,2	Las unidades utilizadas son: °C para la temperatura y litros por metro cuadrado para la precipitación					
GRANADA	30,6	14,5			11,1	Precipitación: Sin dato es cero "ip": inapreciable. "-": Información no disponible					
HUELVA	27,1	18,1			12,2	Temperaturas y horas de sol: "-": Información no disponible					

## INFORMACIÓN GENERAL A LAS 06 (hora TMG)

Durante las últimas 24 horas ha estado nuboso a muy nuboso en el área de Pirineos, nordeste de Cataluña, en zonas del litoral cantábrico, Galicia y Canarias. Ha habido nubosidad de evolución diurna en la mitad norte y este peninsular y en el interior de Mallorca, sobre todo en áreas de montaña, con tormentas por la tarde en el norte de Palencia y de León. Precipitaciones débiles en Cataluña, País Vasco y Cantabria. Nieblas y brumas en el cantábrico, puntos del litoral mediterráneo y en puntos de Andalucía occidental. Las temperaturas han ascendido ligeramente en la mitad norte peninsular y sin cambios en el resto. Vientos flojos o en calma en toda España.

Teléfonos del servicio de información meteorológica TELETIEMPO: **Teletiempo general:** 807 170 365, predicción para capitales de municipios españoles y datos de estaciones. **Teletiempo marítimo:** 807 170 37X, donde X es: 0 (Baleares), 1 (Mediterráneo), 2 (costera de Cantábrico y Galicia), 3 (costera de Canarias y Andalucía Occidental) y 4 (alta mar Atlántico). **Teletiempo de montaña:** 807 170 38Y, donde Y es: 0 (Pirineos), 1 (Picos de Europa), 2 (Sierra de Madrid), 3 (Sistema Ibérico), 4 (Sierra Nevada) y 5 (Sierra de Gredos). **Teletiempo internacional:** 807 170 388. **TARIFAS:** Coste máximo por minuto (IVA incluido) de 0,41 € en llamadas desde teléfonos de la red fija y de 0,76 € en llamadas desde teléfono móvil (los primeros 20 segundos tienen el coste de la tarifa soporte del operador de acceso).

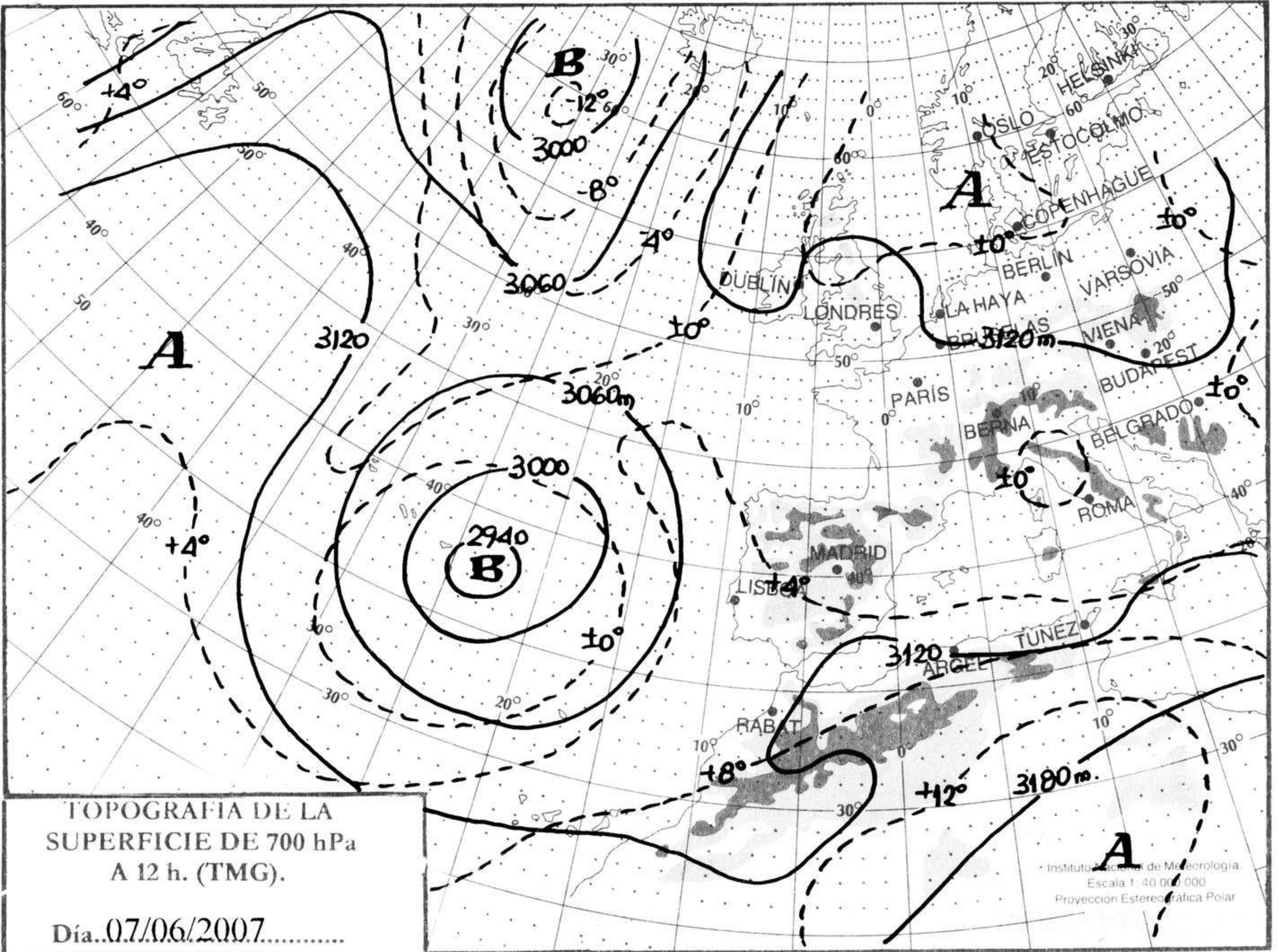






hPa

1060  
1050  
1040  
1030  
1020  
1010  
1000  
990  
980  
970  
960  
950  
940



km./h

200  
190  
180  
170  
160  
150  
140  
130  
120  
110  
100  
90  
80  
70  
60  
50  
40  
30  
20  
10

