

# BOLETÍN Meteorológico Diario



Ministerio de Medio Ambiente  
Instituto Nacional de Meteorología

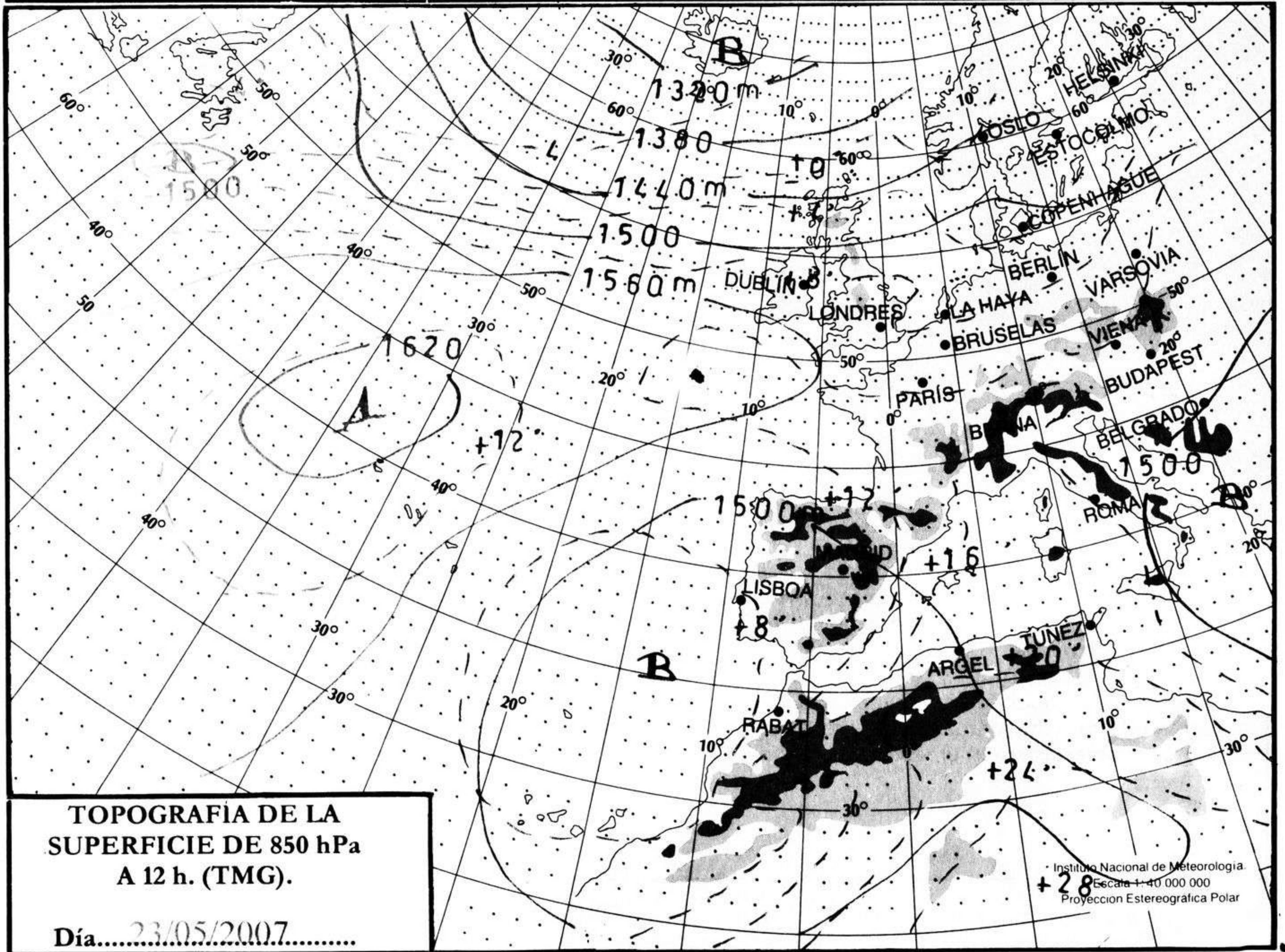
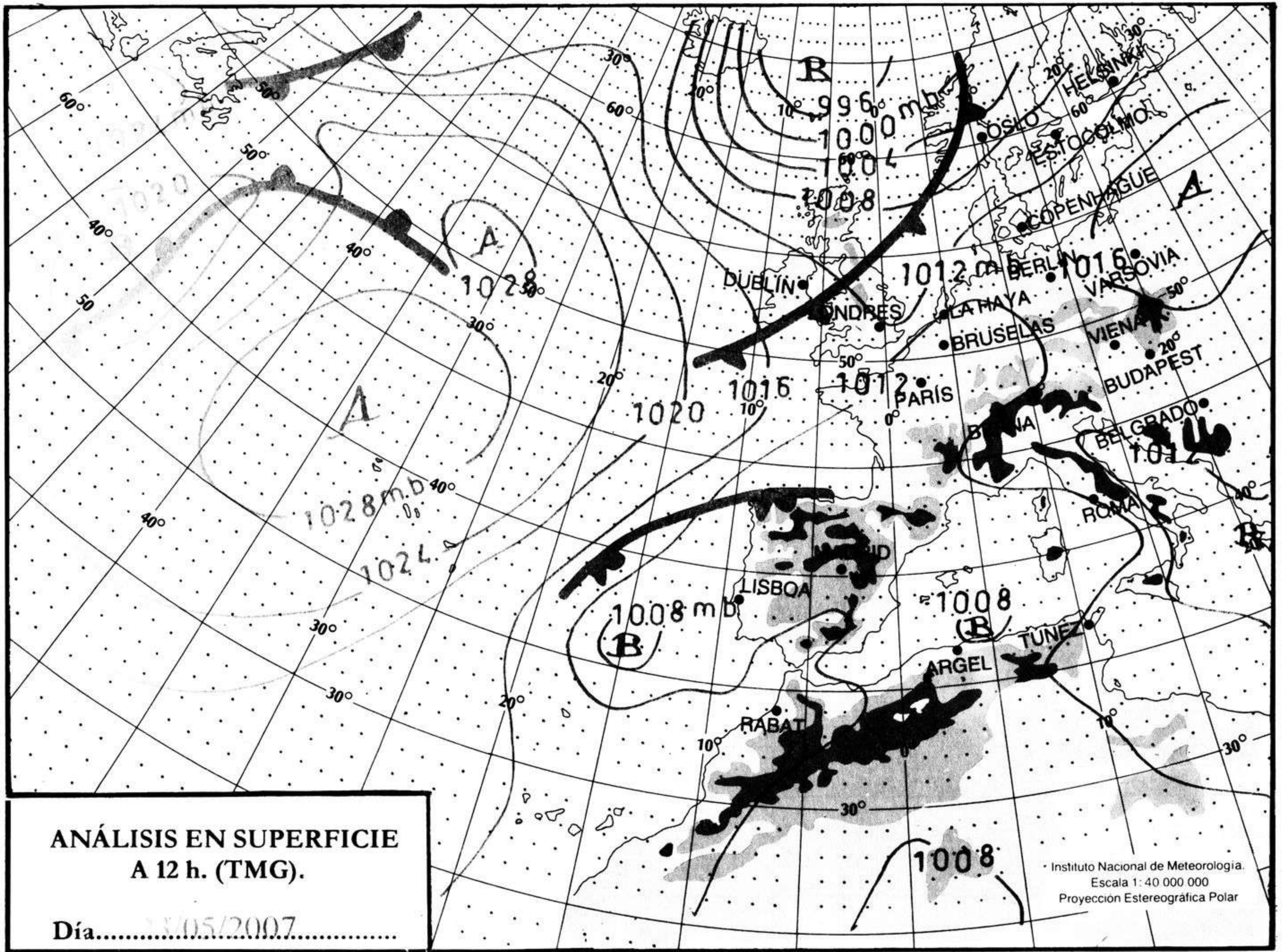
Número 144. Jueves 24 de mayo de 2007

ESTACIONES	TEMPERATURA °C		PRECIPITACIÓN l/m2		HORAS DE SOL (3)	ESTACIONES	TEMPERATURA °C		PRECIPITACIÓN l/m2		HORAS DE SOL (3)
	MÁX (1)	MÍN (2)	DÍA (1)	NOCHE (2)			MÁX (1)	MÍN (2)	DÍA (1)	NOCHE (2)	
<b>C.A. DE GALICIA</b>						JAÉN	22,8	14,6	1,0		7,3
A CORUÑA	19,8	14,9			5,6	MÁLAGA	21,8	17,4		0,2	7,9
SANTIAGO DE COMPOSTELA	20,4	12,4	0,3		1,3	SEVILLA	27,8	15,4	12,0		7,3
LUGO	17,6	11,4			0,9	<b>CIUDAD A. DE CEUTA</b>					
OURENSE	21,9	13,8	2,0	ip	0,8	CEUTA	21,6	14,6		1,0	10,5
PONTEVEDRA	21,9	15,1	3,0		0,3	<b>CIUDAD A. DE MELILLA</b>					
<b>C.A. PRINCIPADO DE ASTURIAS</b>						MELILLA	22,4	17,5			12,6
OVIEDO	16,9	14,1	0,2	0,2	0,0	<b>C.A. DE EXTREMADURA</b>					
<b>C.A. DE CANTABRIA</b>						BADAJOS	24,6	13,6	0,1	10,0	3,2
SANTANDER	18,1	11,6		0,1	2,2	MÉRIDA	24,9	13,5		13,0	-
<b>C.A. DEL PAÍS VASCO</b>						CÁCERES	20,5	11,8	8,0	14,0	5,7
BILBAO	22,1	16,2	0,2	0,7	1,0	<b>C.A. DE CASTILLA Y LEÓN</b>					
SAN SEBASTIÁN	18,1	14,6			2,4	ÁVILA	14,9	7,1	13,0	12,0	0,1
VITORIA	20,9	10,4	4,0	0,8	1,2	BURGOS	16,5	10,4	10,0	0,2	0,0
<b>C.A. DE LA RIOJA</b>						LEÓN	16,1	9,9	7,0	14,0	0,0
LOGROÑO	22,0	12,1	4,0	2,0	1,9	PALENCIA	16,4	9,1	15,0	4,0	-
<b>C. FORAL DE NAVARRA</b>						SALAMANCA	18,4	9,4	1,0	2,0	0,9
PAMPLONA	24,8	12,2	0,9	0,5	3,9	SEGOVIA	19,8	8,9	10,0	5,0	1,7
<b>C.A. DE ARAGÓN</b>						SORIA	18,5	9,8	8,0	0,1	0,3
HUESCA	25,9	15,1	0,5		2,8	VALLADOLID	19,8	9,9	5,0	15,0	0,9
TERUEL	20,4	10,4	2,0	0,3	1,7	ZAMORA	19,5	10,1	23,0	8,0	0,3
ZARAGOZA	24,6	15,1	4,0		4,3	<b>C.A. DE CASTILLA-LA MANCHA</b>					
<b>C.A. DE CATALUÑA</b>						ALBACETE	23,9	12,4			3,1
BARCELONA	28,1	18,9	ip	0,2	6,3	CIUDAD REAL	24,1	12,9	12,0		-
GIRONA	31,4	14,9			4,6	CUENCA	-	13,5	-	0,8	5,9
LLEIDA	30,1	15,5	0,6	0,2	6,1	GUADALAJARA	22,1	10,1	13,0		1,0
TARRAGONA	27,1	17,8		2,0	-	TOLEDO	24,4	12,4	0,5	4,0	5,7
<b>C.A. DE LES ILLES BALEARS</b>						<b>C. DE MADRID</b>					
PALMA DE MALLORCA	31,9	22,0		2,0	-	MADRID	22,6	12,8	3,0	ip	0,4
IBIZA	24,2	20,5			10,1	<b>C.A. DE CANARIAS</b>					
MAHÓN	27,0	18,8		0,6	7,7	LAS PALMAS DE GRAN CANARIA	22,4	13,9			3,6
<b>C.A. VALENCIANA</b>						FUERTEVENTURA	22,6	14,5			-
ALICANTE	26,0	16,4			7,8	LANZAROTE	23,6	16,2			9,1
CASTELLÓN	27,9	15,9		7,0	5,6	SANTA CRUZ DE TENERIFE	23,2	17,5			11,0
VALENCIA	26,4	16,0		4,0	4,3	EL HIERRO	-	18,2	-		11,8
<b>C.A. DE LA REGIÓN DE MURCIA</b>						LA PALMA	23,4	17,2			8,7
MURCIA	27,9	16,6			6,7	<b>NOTA:</b>					
<b>C.A. DE ANDALUCÍA</b>						(1) Las máximas y precipitaciones del día son de 06 a 18 (hora TMG) de ayer.					
ALMERÍA	28,2	18,9			8,3	(2) Las mínimas y precipitaciones de la noche son de 18 de ayer a 06 (hora TMG) de hoy.					
CÁDIZ	21,4	16,5		2,0	-	(3) Las horas de sol son de ayer.					
CÓRDOBA	29,4	-	10,0		-	Las unidades utilizadas son: °C para la temperatura y litros por metro cuadrado para la precipitación					
GRANADA	26,8	12,5			10,1	Precipitación: Sin dato es cero. "ip": inapreciable. "-": Información no disponible					
HUELVA	27,4	16,1			10,9	Temperaturas y horas de sol: "-": Información no disponible					

## INFORMACIÓN GENERAL A LAS 06 (hora TMG)

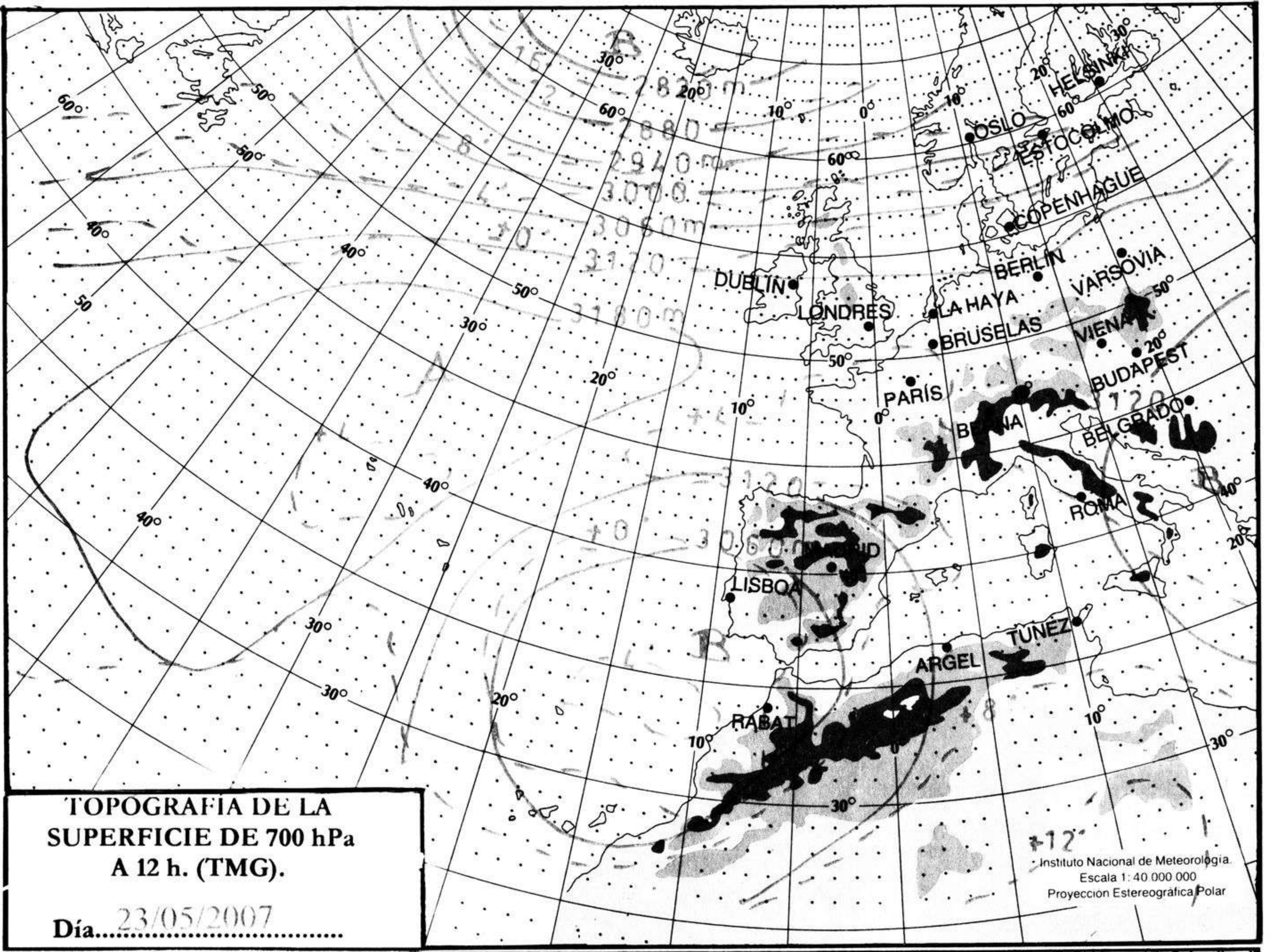
Durante las últimas 24 horas ha estado nuboso o muy nuboso con precipitaciones en toda España salvo en Canarias donde hubo intervalos nubosos. Las precipitaciones han sido moderadas a fuertes y con tormentas en Madrid, Castilla y León, Castilla-La Mancha, Extremadura, suroeste de Aragón, norte de Andalucía y durante esta madrugada, en la Comunidad Valenciana. También hubo tormentas menos intensas en Baleares, durante esta madrugada. Lloviznas o lluvias débiles en las Comunidades Cantábricas y en Galicia. Nieblas de madrugada en la costa cantábrica, País Vasco y Navarra. Las temperaturas mínimas han descendido ligera a moderadamente en el este y nordeste peninsular, han ascendido ligera a moderadamente en el suroeste y en Baleares, ligeramente en Galicia y Canarias y han permanecido sin cambios apreciables en el resto. Viento moderado del NW en Canarias y flojos en el resto.

Teléfonos del servicio de información meteorológica TELETIEMPO: **Teletiempo general:** 807 170 365, predicción para capitales de municipios españoles y datos de estaciones. **Teletiempo marítimo:** 807 170 37X, donde X es: 0 (Baleares), 1 (Mediterráneo), 2 (costera de Cantábrico y Galicia), 3 (costera de Canarias y Andalucía Occidental) y 4 (alta mar Atlántico). **Teletiempo de montaña:** 807 170 38Y, donde Y es: 0 (Pirineos), 1 (Picos de Europa), 2 (Sierra de Madrid), 3 (Sistema Ibérico), 4 (Sierra Nevada) y 5 (Sierra de Gredos). **Teletiempo internacional:** 807 170 388. **TARIFAS:** Coste máximo por minuto (IVA incluido) de 0,41 € en llamadas desde teléfonos de la red fija y de 0,76 € en llamadas desde teléfono móvil (los primeros 20 segundos tienen el coste de la tarifa soporte del operador de acceso).



hPa

1060  
1050  
1040  
1030  
1020  
1010  
1000  
990  
980  
970  
960  
950  
940



km./h.

200  
190  
180  
170  
160  
150  
140  
130  
120  
110  
100  
90  
80  
70  
60  
50  
40  
30  
20  
10

