

BOLETÍN Meteorológico Diario



Ministerio de Medio Ambiente
Instituto Nacional de Meteorología

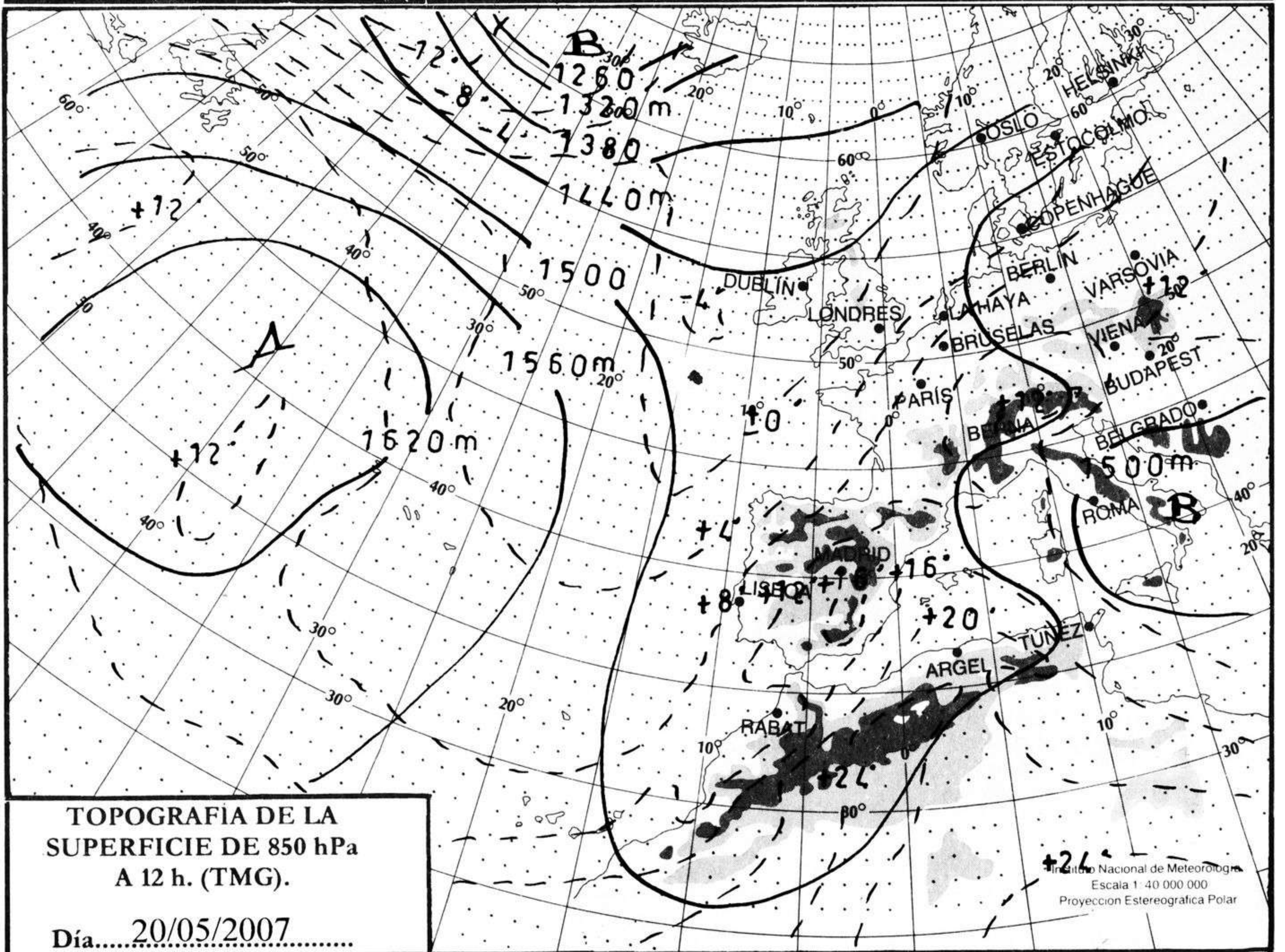
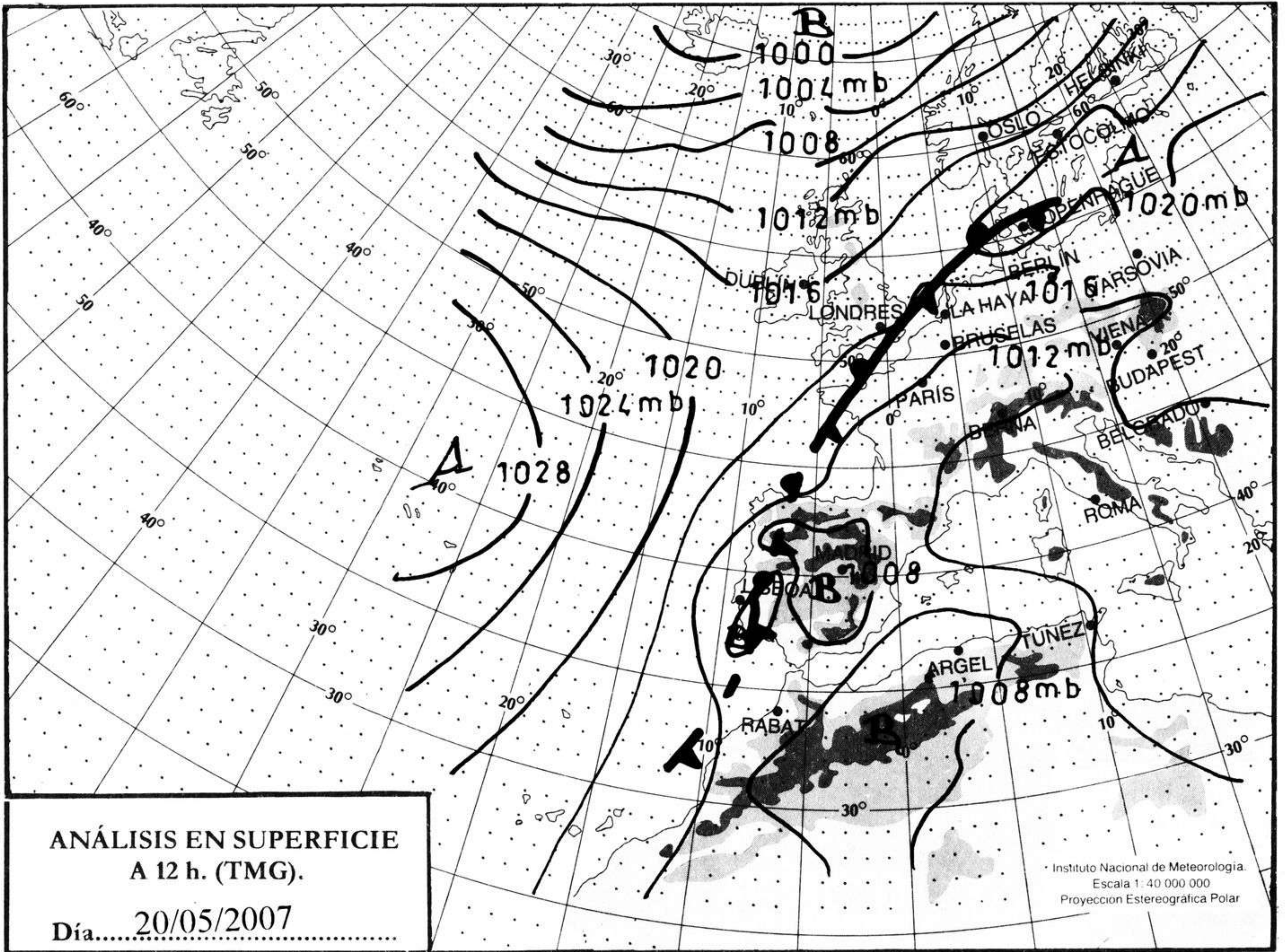
Número 141. Lunes 21 de mayo de 2007

ESTACIONES	TEMPERATURA °C		PRECIPITACIÓN l/m2		HORAS DE SOL (3)	ESTACIONES	TEMPERATURA °C		PRECIPITACIÓN l/m2		HORAS DE SOL (3)
	MÁX (1)	MÍN (2)	DÍA (1)	NOCHE (2)			MÁX (1)	MÍN (2)	DÍA (1)	NOCHE (2)	
C.A. DE GALICIA						JAÉN	23,6	13,4			-
A CORUÑA	14,4	10,5		5	0	MÁLAGA	25,8	15,8			8,9
SANTIAGO DE COMPOSTELA	10,5	7,8		0,2	0	SEVILLA	24,5	17,4			1,4
LUGO	11,8	7,8	0,4	0,3	0	CIUDAD A. DE CEUTA					
OURENSE	15,8	11,9			0	CEUTA	24,9	16,9	0,2	0,2	-
PONTEVEDRA	14,1	11,1			0	CIUDAD A. DE MELILLA					
C.A. PRINCIPADO DE ASTURIAS						MELILLA	24,1	17,1		ip	2,6
OVIEDO	12,1	9,5	16	15	0	C.A. DE EXTREMADURA					
C.A. DE CANTABRIA						BADAJOS	35,1	13,4			4,6
SANTANDER	15,8	12,5	15	44	0	MÉRIDA	24,9	13,8	0,3	0,2	-
C.A. DEL PAÍS VASCO						CÁCERES	22,8	12,0	0,2	5	0,2
BILBAO	16,5	13,2	5	18	0	C.A. DE CASTILLA Y LEÓN					
SAN SEBASTIÁN	15,1	11,9	3	7	0	ÁVILA	22,5	10,5	2	16	1,6
VITORIA	19,5	10,8	5	14	0,3	BURGOS	18,4	8,6	8	36	1
C.A. DE LA RIOJA						LEÓN	16,1	8,5	15	11	2,8
LOGROÑO	23,4	12,4	0,6	2	2,8	PALENCIA	15,6	9,2	14	11	-
C. FORAL DE NAVARRA						SALAMANCA	17,5	11,4	29	12	0,5
PAMPLONA	24,9	13,5	7	0,8	3,7	SEGOVIA	22,4	10,4		29	1,7
C.A. DE ARAGÓN						SORIA	21,1	10,1	2	8	4,6
HUESCA	25,5	13,4			7,4	VALLADOLID	16,8	11,9	11	12	1,1
TERUEL	25,1	9,4		1	-	ZAMORA	16,8	10,9	12	10	0,8
ZARAGOZA	26,9	14,4			8,5	C.A. DE CASTILLA-LA MANCHA					
C.A. DE CATALUÑA						ALBACETE	27,1	9,9	0,1	0,5	7,5
BARCELONA	23,5	18,4		0,9	8,5	CIUDAD REAL	28,1	14,2	7		2,7
GIRONA	26,4	12,4			10,1	CUENCA	27,0	9,9		8	6,5
LLEIDA	28,9	15,5			10,8	GUADALAJARA	-	13,1	-	7	-
TARRAGONA	22,9	18,0			-	TOLEDO	26,9	13,4	9	0,2	4,4
C.A. DE LES ILLES BALEARS						C. DE MADRID					
PALMA DE MALLORCA	28,1	19,1			10,7	MADRID	26,8	12,9	2	8	1
IBIZA	23,6	19,4			9,1	C.A. DE CANARIAS					
MAHÓN	24,1	18,5			12,1	LAS PALMAS DE GRAN CANARIA	24,4	16,2		0,2	6
C.A. VALENCIANA						FUERTEVENTURA	24,8	17,4			-
ALICANTE	25,5	18,4			10,9	LANZAROTE	25,9	17,6			6,1
CASTELLÓN	24,9	17,8			11,2	SANTA CRUZ DE TENERIFE	25,4	16,6		1	7,6
VALENCIA	24,1	15,6			6,8	EL HIERRO	22,7	-		-	-
C.A. DE LA REGIÓN DE MURCIA						LA PALMA	21,9	16,6		0,3	-
MURCIA	28,8	17,4			10,8	NOTA:					
C.A. DE ANDALUCÍA						(1) Las máximas y precipitaciones del día son de 06 a 18 (hora TMG) de ayer.					
ALMERÍA	24,1	17,4			4,5	(2) Las mínimas y precipitaciones de la noche son de 18 de ayer a 06 (hora TMG) de hoy.					
CÁDIZ	21,2	17,1			-	(3) Las horas de sol son de ayer.					
CÓRDOBA	25,4	17,0			1,7	Las unidades utilizadas son: °C para la temperatura y litros por metro cuadrado para la precipitación					
GRANADA	26,2	11,0			8,3	Precipitación: Sin dato es cero. "ip": inapreciable. "-": Información no disponible					
HUELVA	21,9	15,4	0,2		0,4	Temperaturas y horas de sol: "-": Información no disponible					

INFORMACIÓN GENERAL A LAS 06 (hora TMG)

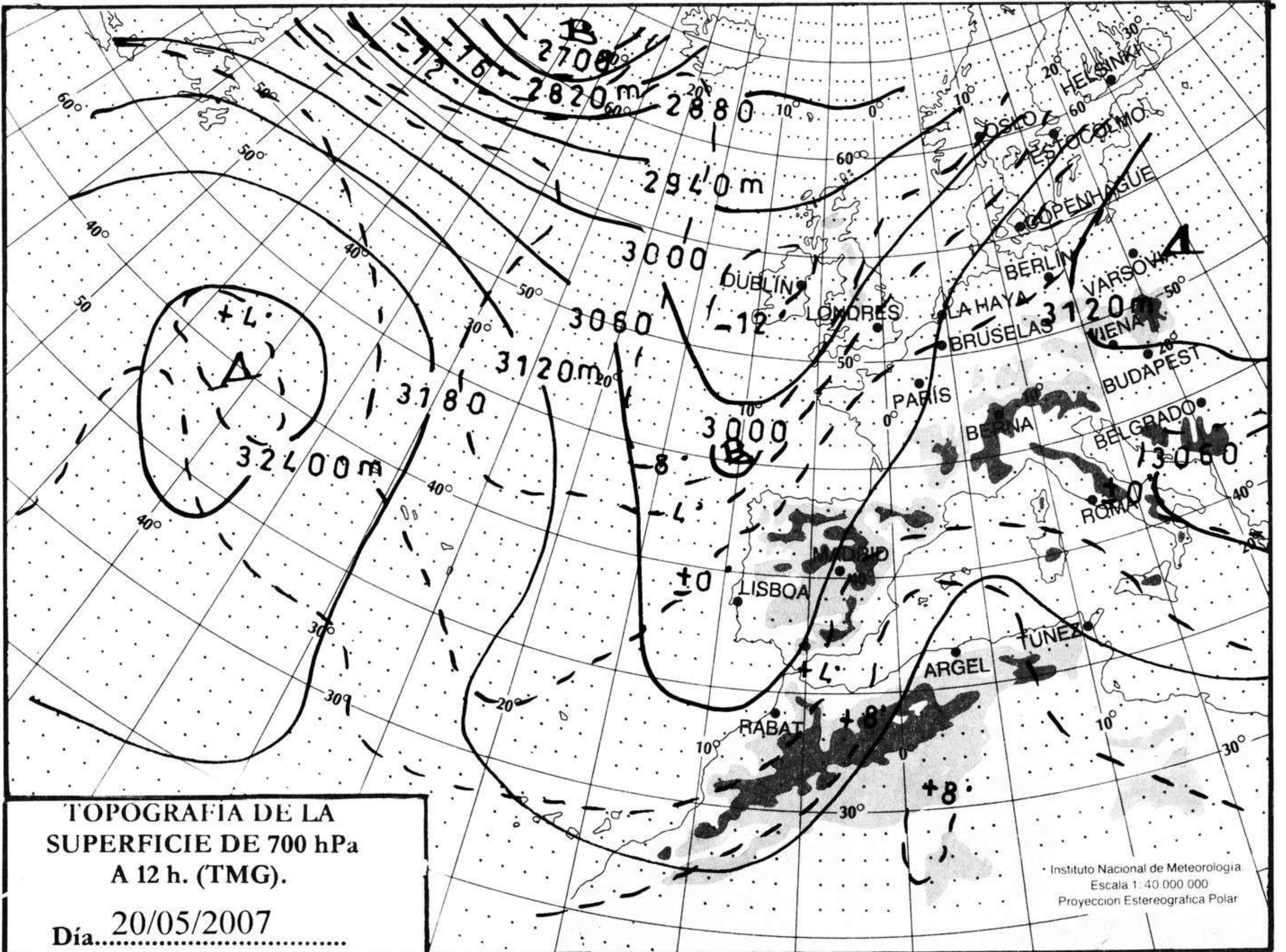
Durante las últimas 24 horas, exceptuando la vertiente mediterránea, ha estado nuboso o muy nuboso en toda la península con precipitaciones moderadas, localmente fuertes y acompañadas de tormenta, más importantes en la meseta norte y área cantábrica. Intervalos nubosos en la costa mediterránea, en Baleares y en Canarias. Hubo brumas y bancos de niebla en Cataluña y valle del Guadalquivir. Descenso moderado de las temperaturas mínimas en el interior peninsular y ligero en el resto, excepto el área mediterránea y Baleares donde permanecieron sin cambios significativos o aumentaron ligeramente; en Canarias descendieron ligeramente. Viento moderado a fuerte del N y NE en la costa atlántica gallega, moderado de componente N en el cantábrico y Canarias, del E en el mediterráneo y del SW en el golfo de Cádiz. Flojo a moderado de dirección variable en el resto de España, con ráfagas fuertes o muy fuertes en áreas de tormenta.

Teléfonos del servicio de información meteorológica TELETIEMPO: **Teletiempo general:** 807 170 365, predicción para capitales de municipios españoles y datos de estaciones. **Teletiempo marítimo:** 807 170 37X, donde X es: 0 (Baleares), 1 (Mediterráneo), 2 (costera de Cantábrico y Galicia), 3 (costera de Canarias y Andalucía Occidental) y 4 (alta mar Atlántico). **Teletiempo de montaña:** 807 170 38Y, donde Y es: 0 (Pirineos), 1 (Picos de Europa), 2 (Sierra de Madrid), 3 (Sistema Ibérico), 4 (Sierra Nevada) y 5 (Sierra de Gredos). **Teletiempo internacional:** 807 170 388. **TARIFAS:** Coste máximo por minuto (IVA incluido) de 0,41 € en llamadas desde teléfonos de la red fija y de 0,76 € en llamadas desde teléfono móvil (los primeros 20 segundos tienen el coste de la tarifa soporte del operador de acceso).



hPa

1060
1050
1040
1030
1020
1010
1000
990
980
970
960
950
940



km./h.

200
190
180
170
160
150
140
130
120
110
100
90
80
70
60
50
40
30
20
10

