

BOLETÍN Meteorológico Diario



Ministerio de Medio Ambiente
Instituto Nacional de Meteorología

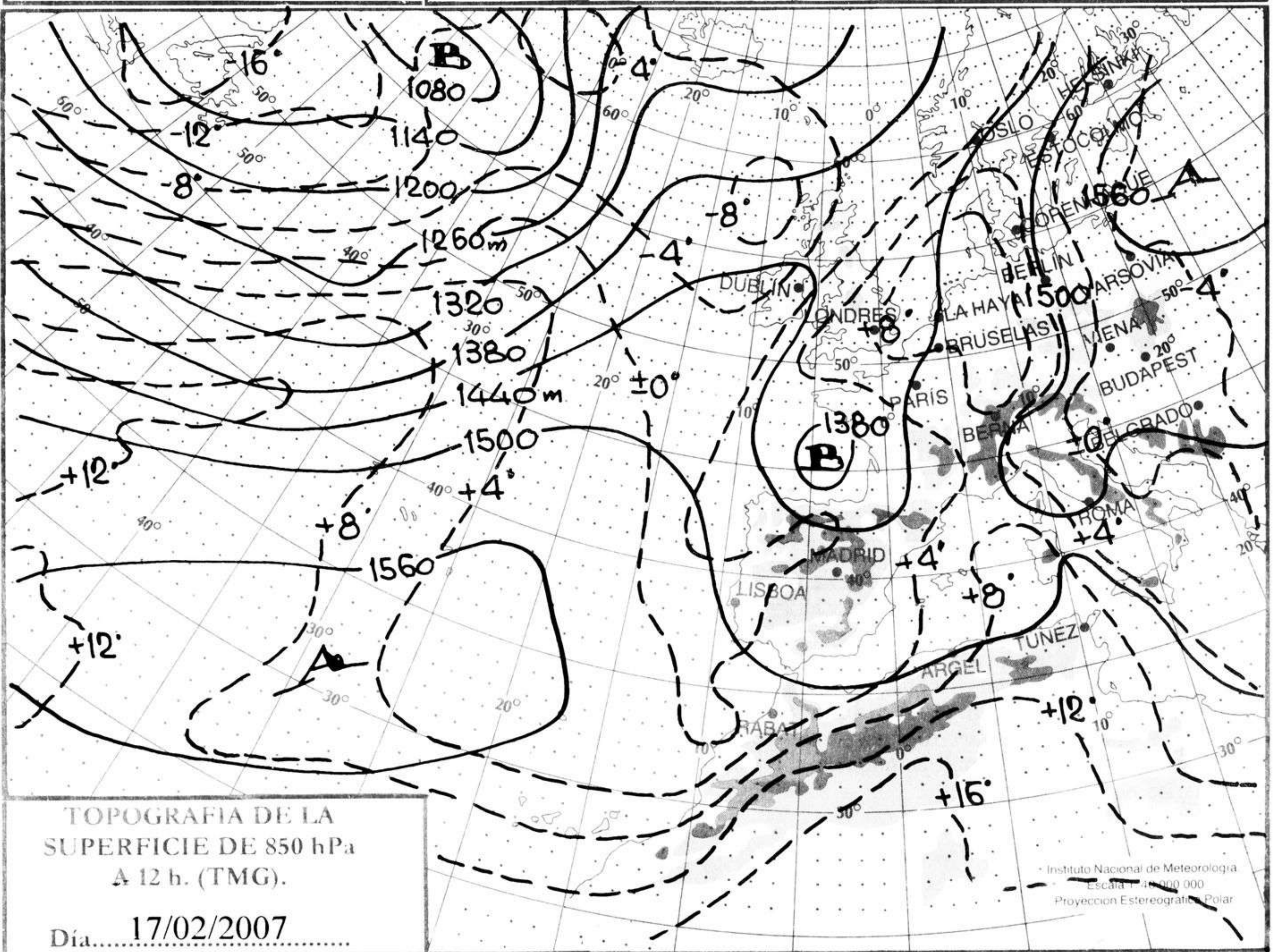
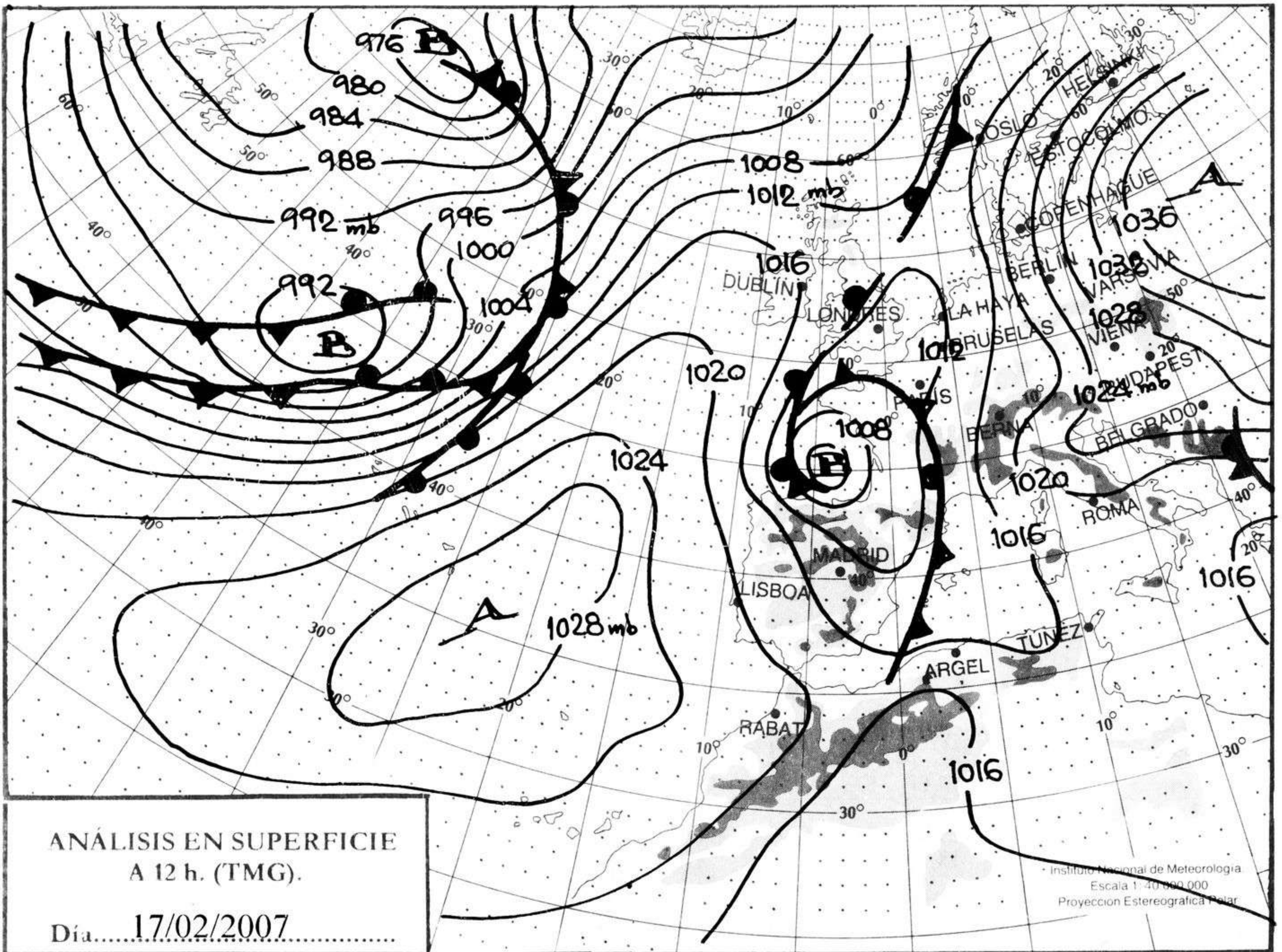
Número 49. Domingo 18 de febrero de 2007

ESTACIONES	TEMPERATURA °C		PRECIPITACIÓN l/m2		HORAS DE SOL (3)	ESTACIONES	TEMPERATURA °C		PRECIPITACIÓN l/m2		HORAS DE SOL (3)
	MÁX (1)	MÍN (2)	DÍA (1)	NOCHE (2)			MÁX (1)	MÍN (2)	DÍA (1)	NOCHE (2)	
C.A. DE GALICIA						JAÉN	8	6,4	1	0,1	-
A CORUÑA	12,4	10,5	12	ip	0	MÁLAGA	17,1	8,8	0,2	-	5,9
SANTIAGO DE COMPOSTELA	8,8	4,9	3	0,6	0	SEVILLA	-	-	-	-	-
LUGO	8,6	6,5	11	0,6	-	CIUDAD A. DE CEUTA					
OURENSE	12,9	6,9	2	-	-	CEUTA	15,4	11,8	5	-	-
PONTEVEDRA	13,4	6,9	3	0,1	1,2	CIUDAD A. DE MELILLA					
C.A. PRINCIPADO DE ASTURIAS						MELILLA	17,1	12,5	0,6	-	4,5
OVIEDO	12	7,1	15	29	0	C.A. DE EXTREMADURA					
C.A. DE CANTABRIA						BADAJOS	14,8	6,8	2	-	6,3
SANTANDER	15,4	10,4	16	12	1	MÉRIDA	14,6	5,8	1	-	-
C.A. DEL PAÍS VASCO						CÁCERES	12,8	6,5	-	-	4,4
BILBAO	16,4	10,2	4	38	3,5	C.A. DE CASTILLA Y LEÓN					
SAN SEBASTIÁN	16,2	7,6	6	12	6,1	ÁVILA	8,9	2,9	-	0,2	-
VITORIA	11,9	6,5	4	24	2,7	BURGOS	6,8	3,8	4	2	0,5
C.A. DE LA RIOJA						LEÓN	6,4	1,8	-	-	2
LOGROÑO	16,2	6,8	2	5	6,6	PALENCIA	6,2	3,5	0,5	-	-
C. FORAL DE NAVARRA						SALAMANCA	9,8	3,9	0,1	ip	2,6
PAMPLONA	14,6	5,9	0,2	9	6,1	SEGOVIA	8,1	3,1	0,2	3	1,6
C.A. DE ARAGÓN						SORIA	7,4	1,8	0,2	3	0,7
HUESCA	15,4	4,4	-	0,3	-	VALLADOLID	8,8	4,8	0,7	0,1	2
TERUEL	13,1	4	-	-	-	ZAMORA	8,9	5,1	-	-	2,6
ZARAGOZA	17,6	8,4	-	3	7	C.A. DE CASTILLA-LA MANCHA					
C.A. DE CATALUÑA						ALBACETE	11,8	5,2	-	-	3,4
BARCELONA	13,9	7,5	20	0,3	0	CIUDAD REAL	11,5	5,5	0,2	-	5,8
GIRONA	11,1	4,9	30	13	0	CUENCA	11,1	4,5	0,3	1	-
LLEIDA	14,1	5,1	1	-	3,5	GUADALAJARA	-	-	-	-	-
TARRAGONA	13,4	10,4	8	0,1	-	TOLEDO	12,8	6,1	-	-	6,9
C.A. DE LES ILLES BALEARS						C. DE MADRID					
PALMA DE MALLORCA	17,9	6	1	-	1,7	MADRID	12,6	6,9	-	-	3,1
IBIZA	16,1	12,9	ip	ip	0,4	C.A. DE CANARIAS					
MAHÓN	17,9	10,6	ip	1	2,3	LAS PALMAS DE GRAN CANARIA	20,2	16,2	-	-	8,7
C.A. VALENCIANA						FUERTEVENTURA	20	15,5	-	-	10
ALICANTE	17,6	8,5	2	-	4	LANZAROTE	21,1	15,6	-	-	4
CASTELLÓN	19,2	-	2	-	-	SANTA CRUZ DE TENERIFE	20,3	16,6	-	-	5,5
VALENCIA	19,1	10,5	-	-	7,6	EL HIERRO	19,6	17,4	-	-	-
C.A. DE LA REGIÓN DE MURCIA						LA PALMA	19,9	15,6	0,3	0,5	5,2
MURCIA	18,1	8,6	-	-	5	NOTA:					
C.A. DE ANDALUCÍA						(1) Las máximas y precipitaciones del día son de 06 a 18 (hora TMG) de ayer.					
ALMERÍA	16,2	10,1	-	-	3,5	(2) Las mínimas y precipitaciones de la noche son de 18 de ayer a 06 (hora TMG) de hoy					
CÁDIZ	15,4	11,5	0,1	-	-	(3) Las horas de sol son de ayer.					
CÓRDOBA	15,2	5,9	6	-	2,5	Las unidades utilizadas son: °C para la temperatura y litros por metro cuadrado para la precipitación					
GRANADA	9,8	2,6	2	-	1,4	Precipitación: Sin dato es cero. "ip": inapreciable. "-": información no disponible					
HUELVA	17	6,8	-	-	8,4	Temperaturas y horas de sol: "-": información no disponible					

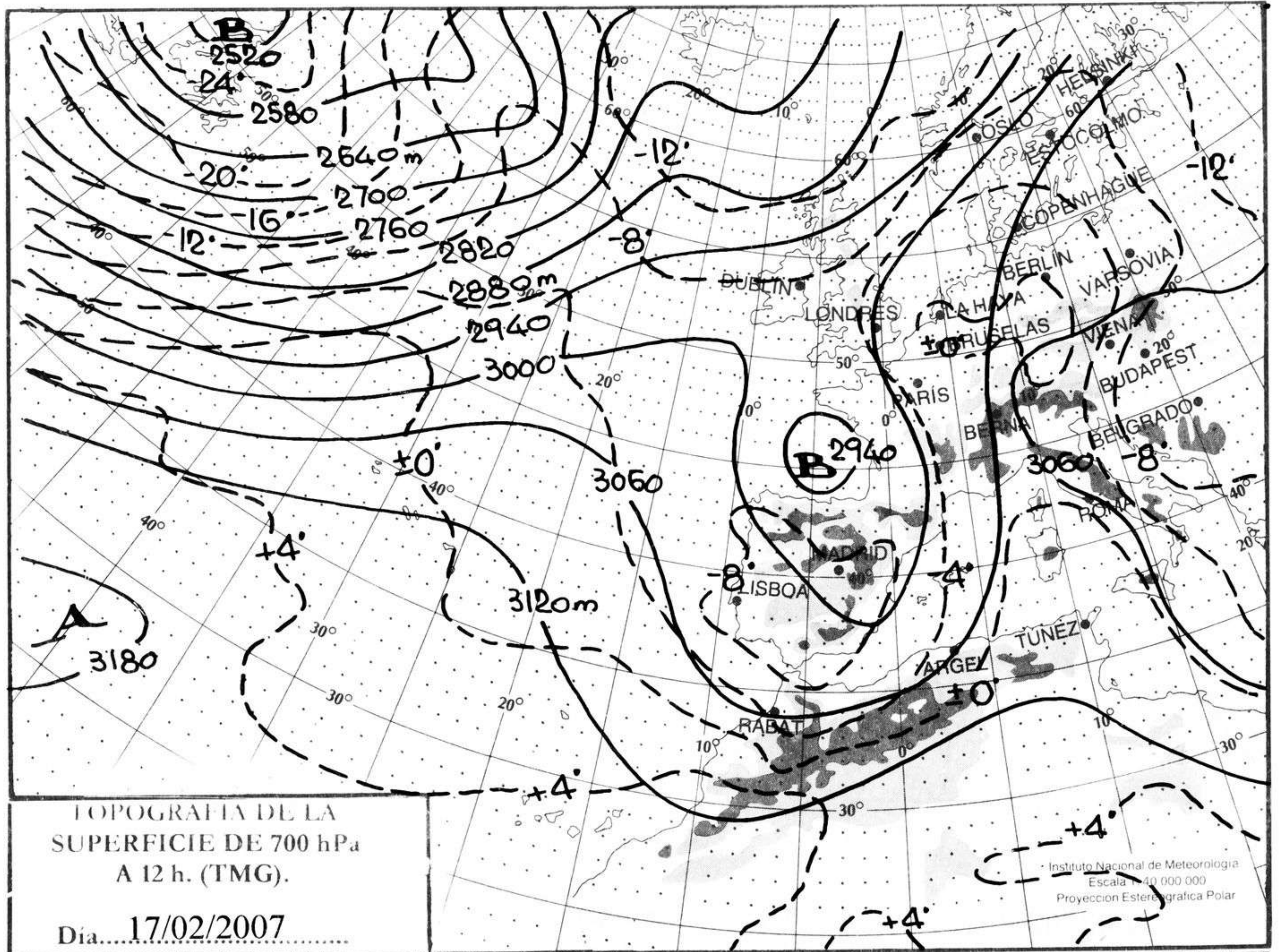
INFORMACIÓN GENERAL A LAS 06 (hora TMG)

Durante las últimas 24 horas ha estado nuboso o muy nuboso en la península y Baleares con precipitaciones moderadas en Galicia, comunidades cantábricas, Cataluña y Navarra, débiles en Baleares, Aragón y el centro del área meridional de Andalucía, y en el resto sin precipitación. Destacan 91 l/m2 en el puerto de San Isidro (Castilla Y León). En Canarias parcialmente nuboso con precipitaciones débiles en la isla de La Palma. Ha habido tormentas en Baleares durante la madrugada. Las temperaturas mínimas han descendido de forma notable en Aragón y Baleares, y ligeramente en Andalucía. En el resto de España permanecieron estacionarias. El viento ha soplado del NW moderado a fuerte, con rachas muy fuertes en las comunidades del Cantábrico. Vientos moderados de poniente en ambas castillas y costa meridional de Andalucía. En el resto de la península y Baleares ponientes moderados a flojos y en Canarias alisio moderado.

Teléfonos del servicio de información meteorológica TELETIEMPO: **Teletiempo general:** 807 170 365, predicción para capitales de municipios españoles y datos de estaciones. **Teletiempo marítimo:** 807 170 37X, donde X es: 0 (Baleares), 1 (Mediterráneo), 2 (costera de Cantábrico y Galicia), 3 (costera de Canarias y Andalucía Occidental) y 4 (alta mar Atlántico). **Teletiempo de montaña:** 807 170 38Y, donde Y es: 0 (Pirineos), 1 (Picos de Europa), 2 (Sierra de Madrid), 3 (Sistema Ibérico), 4 (Sierra Nevada) y 5 (Sierra de Gredos). **Teletiempo internacional:** 807 170 388. **TARIFAS:** Coste máximo por minuto (IVA incluido) de 0,41 € en llamadas desde teléfonos de la red fija y de 0,76 € en llamadas desde teléfono móvil (los primeros 20 segundos tienen el coste de la tarifa soporte del operador de acceso).



hPa



km/h

