

BOLETÍN Meteorológico Diario



Ministerio de Medio Ambiente
Instituto Nacional de Meteorología

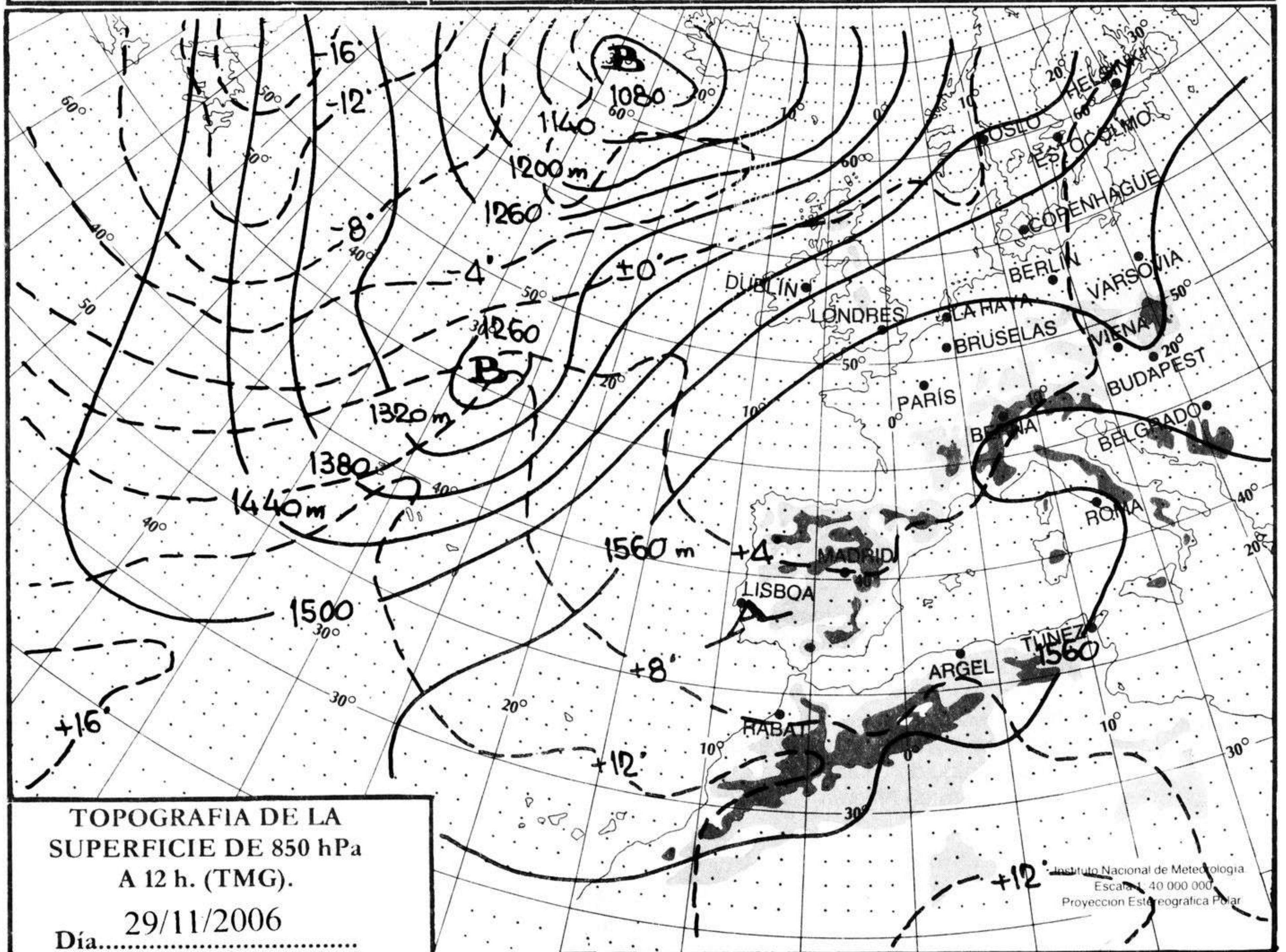
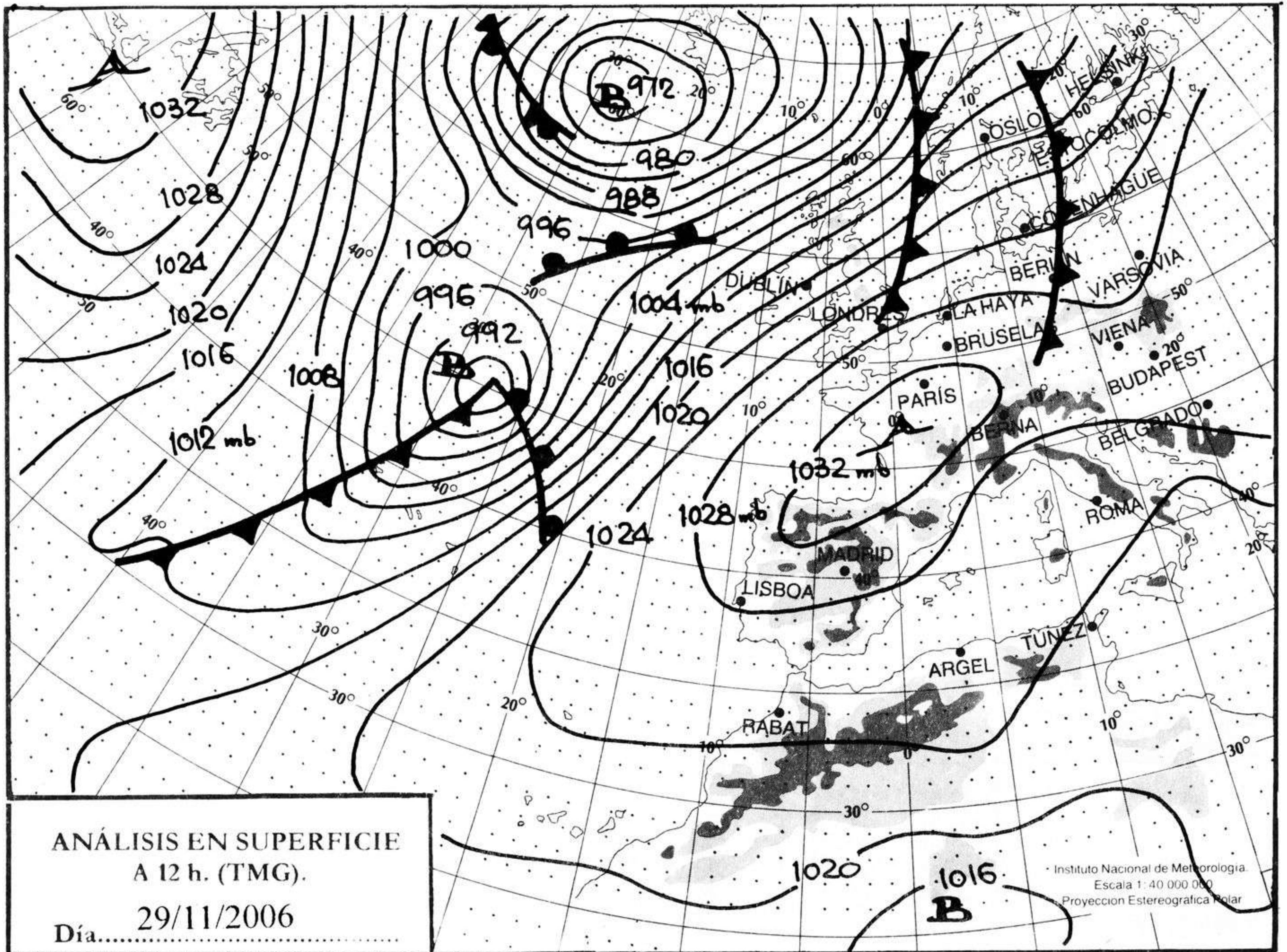
Número 334. Jueves 30 de noviembre de 2006

ESTACIONES	TEMPERATURA °C		PRECIPITACIÓN l/m2		HORAS DE SOL (3)	ESTACIONES	TEMPERATURA °C		PRECIPITACIÓN l/m2		HORAS DE SOL (3)
	MÁX (1)	MÍN (2)	DÍA (1)	NOCHE (2)			MÁX (1)	MÍN (2)	DÍA (1)	NOCHE (2)	
C.A. DE GALICIA						JAÉN	14,8	9,6			-
A CORUÑA	15,1	9,4			8,5	MÁLAGA	20,4	12,1		0,2	6,8
SANTIAGO DE COMPOSTELA	12,8	7,1			8,4	SEVILLA	19,6	11,5			9
LUGO	7,8	-1,0			1,5	CIUDAD A. DE CEUTA					
OURENSE	14,9	2,9			6,3	CEUTA	18,5	15,6		ip	7,8
PONTEVEDRA	13,5	6,4			7,2	CIUDAD A. DE MELILLA					
C.A. PRINCIPADO DE ASTURIAS						MELILLA	19,8	15,4		1	6,1
OVIEDO	14,4	3,4			8,5	C.A. DE EXTREMADURA					
C.A. DE CANTABRIA						BADAJOS	15,9	6,1			5,2
SANTANDER	16,6	9,0	2		5,6	MÉRIDA	17,0	7,4	4		-
C.A. DEL PAÍS VASCO						CÁCERES	15,6	6,4			6,1
BILBAO	16,4	4,9			3,7	C.A. DE CASTILLA Y LEÓN					
SAN SEBASTIÁN	12,9	6,1	0,3		5,6	ÁVILA	10,9	0,4			7
VITORIA	12,4	-0,1			5,7	BURGOS	9,9	-2,5			6,9
C.A. DE LA RIOJA						LEÓN	9,8	-0,9			8,3
LOGROÑO	15,1	0,5			7	PALENCIA	9,0	0,4	0,3		-
C. FORAL DE NAVARRA						SALAMANCA	5,9	-1,1			0
PAMPLONA	12,9	0,5			6,6	SEGOVIA	8,6	2,4			3,7
C.A. DE ARAGÓN						SORIA	11,5	-2,5			8,8
HUESCA	-	-	-	-	-	VALLADOLID	10,4	-0,1			7
TERUEL	12,9	-1,9			7,1	ZAMORA	9,8	-0,5			3,4
ZARAGOZA	14,9	1,6			8,3	C.A. DE CASTILLA-LA MANCHA					
C.A. DE CATALUÑA						ALBACETE	14,1	5,6		0,1	4,2
BARCELONA	16,9	6,8			0,7	CIUDAD REAL	13,9	4,0			7,1
GIRONA	17,9	2,8			2,8	CUENCA	15,4	2,1			3
LLEIDA	13,9	3,6			3,8	GUADALAJARA	14,1	0,9			8,2
TARRAGONA	17,6	8,9			-	TOLEDO	-	6,1			7,5
C.A. DE LES ILLES BALEARS						C. DE MADRID					
PALMA DE MALLORCA	18,5	9,4	2		2,7	MADRID	14,9	3,2			7
IBIZA	19,0	14,4	14	4	0	C.A. DE CANARIAS					
MAHÓN	17,9	11,5	0,7		0,8	LAS PALMAS DE GRAN CANARIA	22,4	16,5			8,3
C.A. VALENCIANA						FUERTEVENTURA	22,2	17,1			9,2
ALICANTE	17,4	13,4		0,6	0	LANZAROTE	24,0	14,5			9,3
CASTELLÓN	20,0	9,4			5,2	SANTA CRUZ DE TENERIFE	23,2	17,0			8,1
VALENCIA	18,8	10,2			3,6	EL HIERRO	25,4	19,0			-
C.A. DE LA REGIÓN DE MURCIA						LA PALMA	23,4	17,4			8,5
MURCIA	18,4	13,8			0,3	NOTA:					
C.A. DE ANDALUCÍA						(1) Las máximas y precipitaciones del día son de 06 a 18 (hora TMG) de ayer.					
ALMERÍA	21,1	12,1			5,9	(2) Las mínimas y precipitaciones de la noche son de 18 de ayer a 06 (hora TMG) de hoy.					
CÁDIZ	-	-			-	(3) Las horas de sol son de ayer.					
CÓRDOBA	20,1	8,2			7,9	Las unidades utilizadas son: °C para la temperatura y litros por metro cuadrado para la precipitación					
GRANADA	18,0	2,1			6,7	Precipitación: Sin dato es cero. "ip": inapreciable. "-": Información no disponible					
HUELVA	19,2	9,5			9,1	Temperaturas y horas de sol: "-": Información no disponible					

INFORMACIÓN GENERAL A LAS 06 (hora TMG)

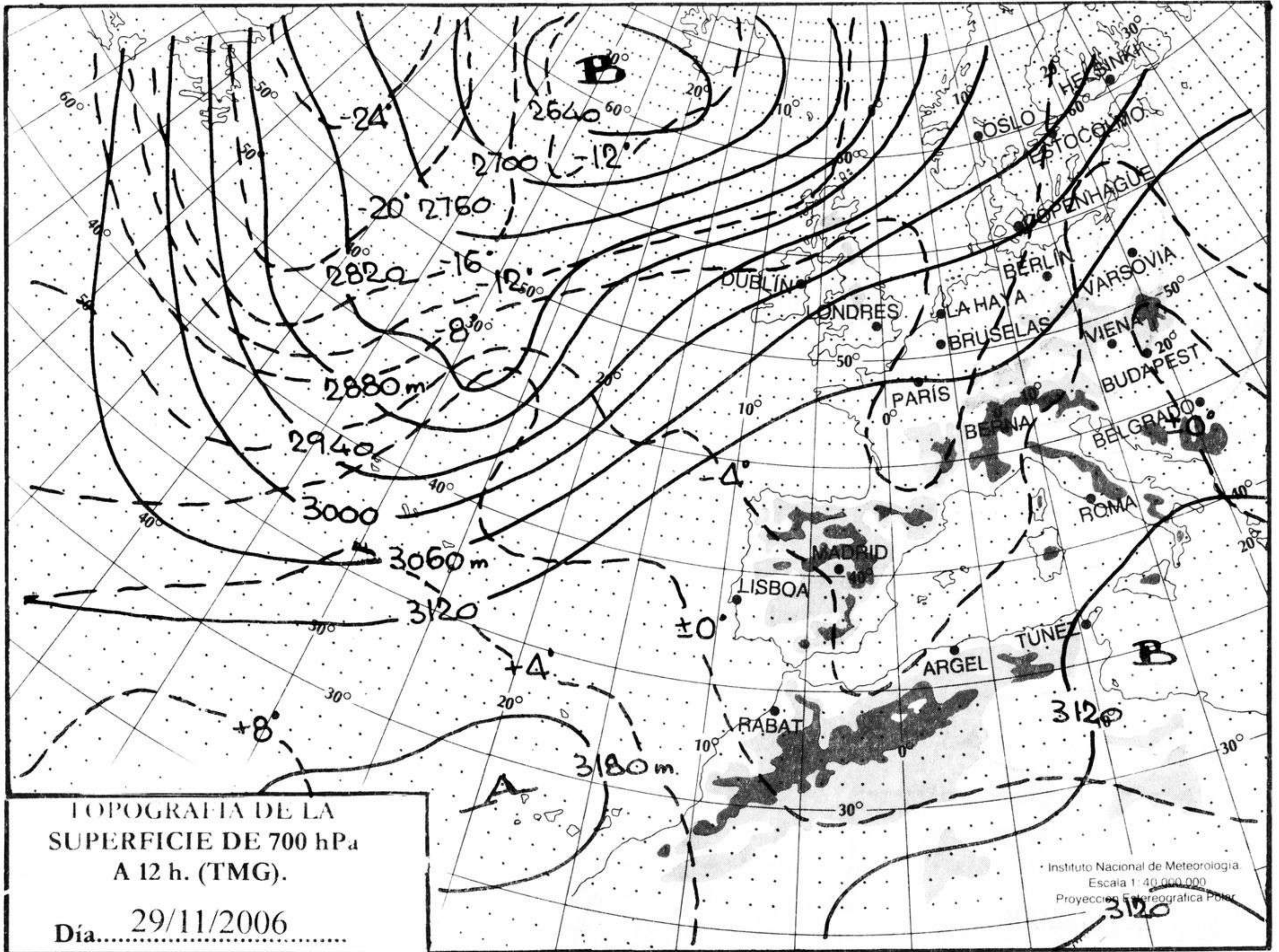
Durante las últimas 24 horas ha estado nuboso a cubierto en Baleares, sureste peninsular, Valencia, costa andaluza, Melilla y área del Estrecho, con chubascos acompañados de tormentas. Precipitaciones débiles a moderadas en Alicante y Murcia, débiles en Baleares, costa mediterránea de Andalucía, Estrecho y Melilla. En el resto de la península y Canarias han predominado los cielos poco nubosos. Nieblas o brumas en toda la península salvo Andalucía occidental. Las temperaturas mínimas han descendido de moderada a notablemente en el cuadrante nordeste peninsular, ligeramente en Baleares y han permanecido sin cambios significativos en el resto. El viento ha soplado moderado del NE en Canarias, de componente N en Baleares y de S en la costa gallega y cantábrica. N moderado a fuerte en Gerona, E moderado en Alborán y levante moderado en el Estrecho.

Teléfonos del servicio de información meteorológica TELETIEMPO: **Teletiempo general:** 807 170 365, predicción para capitales de municipios españoles y datos de estaciones. **Teletiempo marítimo:** 807 170 37X, donde X es: 0 (Baleares), 1 (Mediterráneo), 2 (costera de Cantábrico y Galicia), 3 (costera de Canarias y Andalucía Occidental) y 4 (alta mar Atlántico). **Teletiempo de montaña:** 807 170 38Y, donde Y es: 0 (Pirineos), 1 (Picos de Europa), 2 (Sierra de Madrid), 3 (Sistema Ibérico), 4 (Sierra Nevada) y 5 (Sierra de Gredos). **Teletiempo internacional:** 807 170 388. **TARIFAS:** Coste máximo por minuto (IVA incluido) de 0,41 € en llamadas desde teléfonos de la red fija y de 0,76 € en llamadas desde teléfono móvil (los primeros 20 segundos tienen el coste de la tarifa soporte del operador de acceso).



hPa

1060
1050
1040
1030
1020
1010
1000
990
980
970
960
950
940



km./h.

200
190
180
170
160
150
140
130
120
110
100
90
80
70
60
50
40
30
20
10

