

BOLETÍN Meteorológico Diario



Ministerio de Medio Ambiente
Instituto Nacional de Meteorología

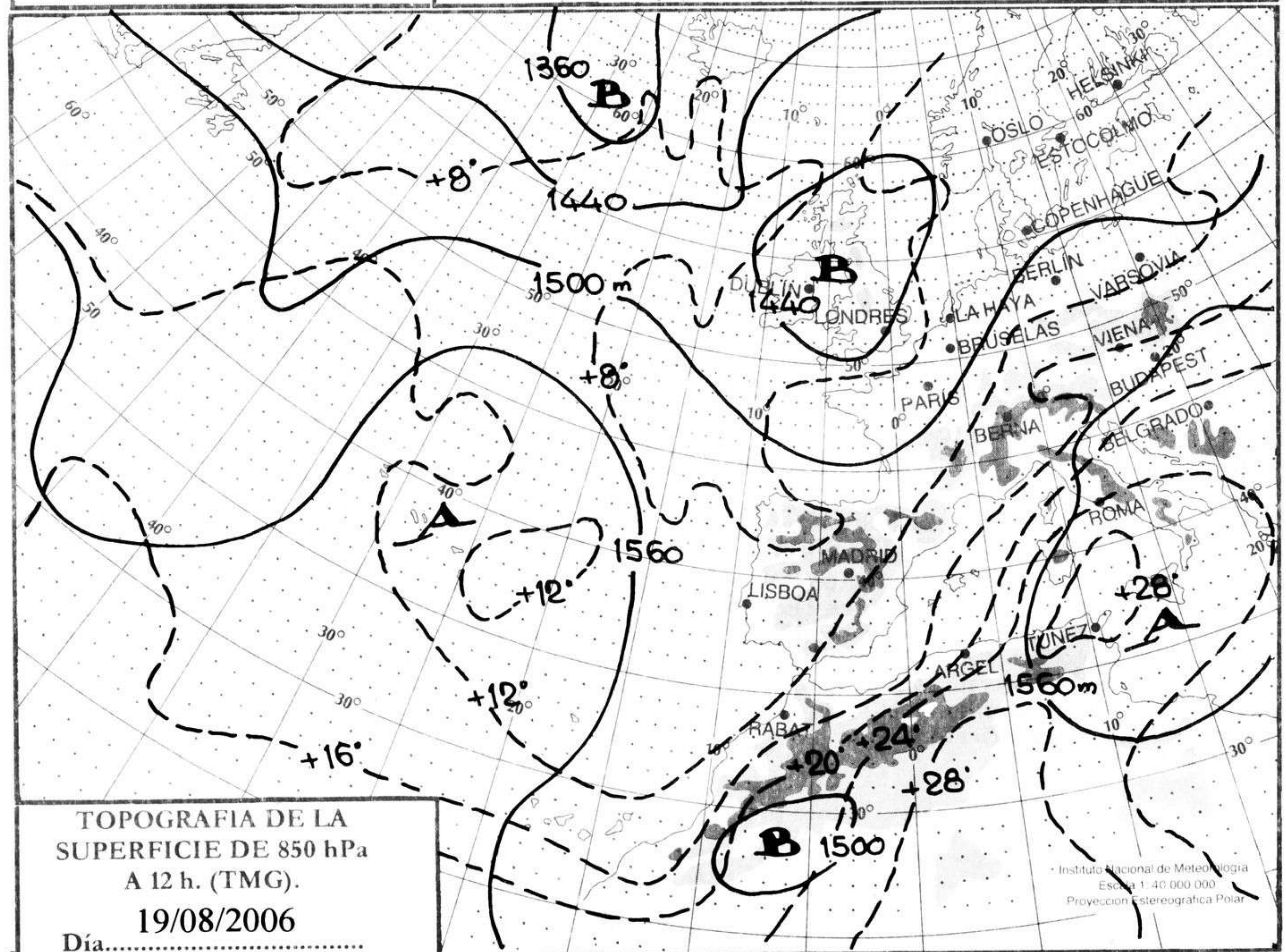
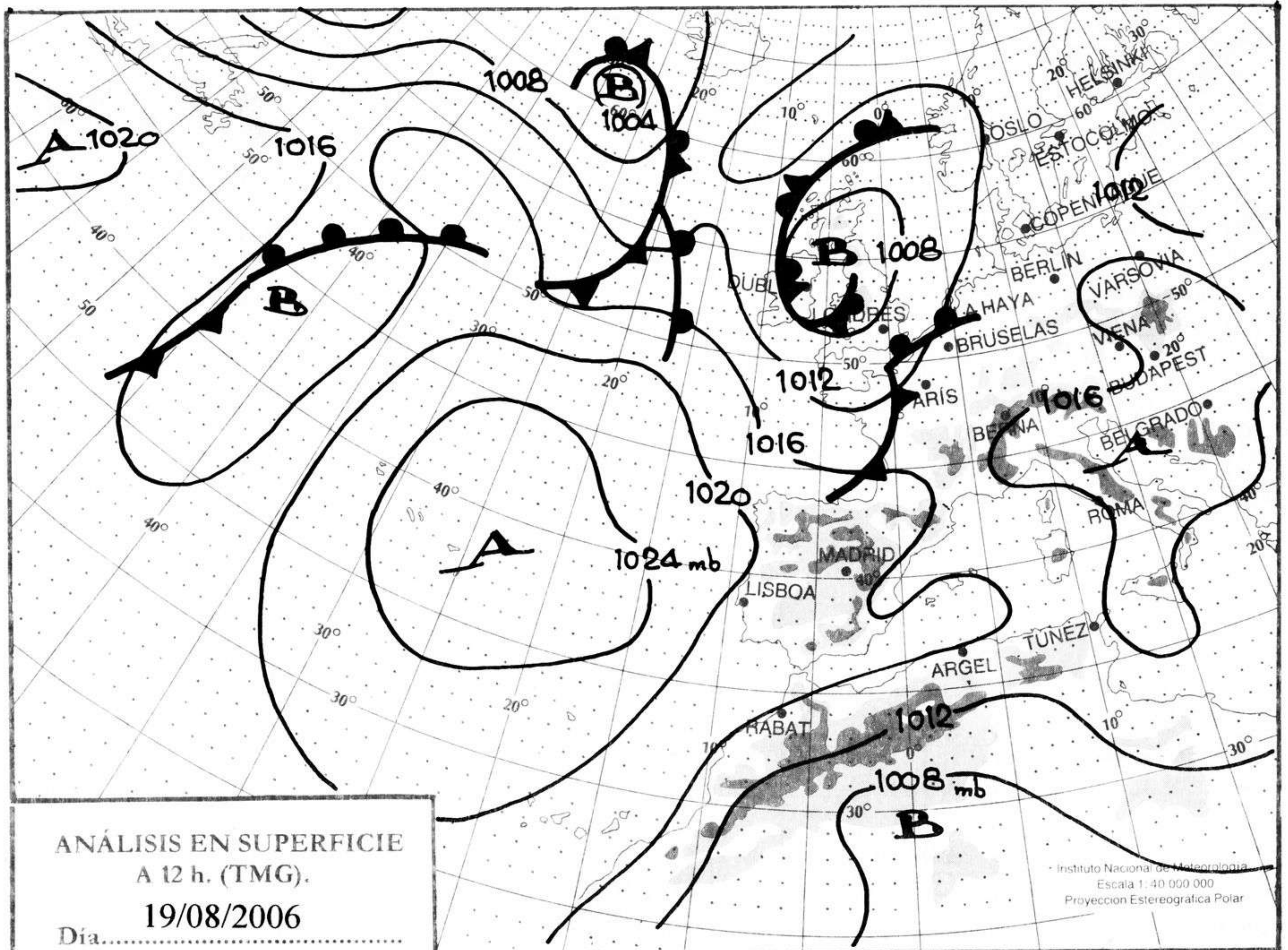
Número 232. Domingo 20 de agosto de 2006

ESTACIONES	TEMPERATURA °C		PRECIPITACIÓN mm		HORAS DE SOL (3)	ESTACIONES	TEMPERATURA °C		PRECIPITACIÓN mm		HORAS DE SOL (3)
	MÁX (1)	MÍN (2)	DÍA (1)	NOCHE (2)			MÁX (1)	MÍN (2)	DÍA (1)	NOCHE (2)	
C.A. DE GALICIA						JAÉN	25,9	17,8			-
A CORUÑA	22,8	15,4	0,7		8,9	MÁLAGA	29,5	17,5			12,1
SANTIAGO DE COMPOSTELA	20,9	10,8	1		2,7	SEVILLA	29,9	19,4			12,3
LUGO	21,5	10,4	3		-	CIUDAD A. DE CEUTA					
OURENSE	25,6	11,6	0,2		-	CEUTA	28,8	19,6			-
PONTEVEDRA	21,9	13			9,1	CIUDAD A. DE MELILLA					
C.A. PRINCIPADO DE ASTURIAS						MELILLA	26,9	20,1			11
OVIEDO	21,6	12,6			7	C.A. DE EXTREMADURA					
C.A. DE CANTABRIA						BADAJOS	27,8	16,1			12,3
SANTANDER	21,9	17,2		3	6,2	MÉRIDA	28,9	12,5			-
C.A. DEL PAÍS VASCO						CÁCERES	26,8	14,9			12
BILBAO	24,6	13,4			5,5	C.A. DE CASTILLA Y LEÓN					
SAN SEBASTIÁN	21,8	14,5			10,2	ÁVILA	20,4	8,9			-
VITORIA	22,1	9,4		4	-	BURGOS	22,1	8,1			9,5
C.A. DE LA RIOJA						LEÓN	20,4	7,9			8,7
LOGROÑO	25,9	11,9			11,9	PALENCIA	20,2	8,4			-
C. FORAL DE NAVARRA						SALAMANCA	22,1	-			-
PAMPLONA	24,5	11,9			11,3	SEGOVIA	21,1	10,4			9,6
C.A. DE ARAGÓN						SORIA	20,9	6,9			8,9
HUESCA	-	-	-	-	-	VALLADOLID	23,1	10,8			9,8
TERUEL	28,9	10,1			-	ZAMORA	24,4	10,8			10,9
ZARAGOZA	27,9	15,9			13,1	C.A. DE CASTILLA-LA MANCHA					
C.A. DE CATALUÑA						ALBACETE	27,1	11,9			12,1
BARCELONA	30,2	20,1			12,1	CIUDAD REAL	26,8	15,1			11,5
GIRONA	31,6	16,5			10,3	CUENCA	25,9	11,4			-
LLEIDA	29,1	15,4			12,7	GUADALAJARA	25	9,9			-
TARRAGONA	29,8	20,8			-	TOLEDO	26,9	13,5			13,2
C.A. DE LES ILLES BALEARS						C. DE MADRID					
PALMA DE MALLORCA	28,9	20,1			10,8	MADRID	26,5	12,9			10,6
IBIZA	29	21,2			11	C.A. DE CANARIAS					
MAHÓN	29	21,5		0,2	9,8	LAS PALMAS DE GRAN CANARIA	26,9	21	0,2	0,2	5,9
C.A. VALENCIANA						FUERTEVENTURA	26,8	20,8			6,9
ALICANTE	31,1	19,8			11,5	LANZAROTE	28,5	21,9			9,2
CASTELLÓN	29,9	20,9			-	SANTA CRUZ DE TENERIFE	28	22,4		ip	10,9
VALENCIA	31,1	17,9			11,4	EL HIERRO	-	19,9			11
C.A. DE LA REGIÓN DE MURCIA						LA PALMA	27	21,4	0,2	0,2	6,3
MURCIA	32,9	19,4			12,7	NOTA:					
C.A. DE ANDALUCÍA						(1) Las máximas y precipitaciones del día son de 06 a 18 (hora TMG) de ayer.					
ALMERÍA	28,8	17,6			11,5	(2) Las mínimas y precipitaciones de la noche son de 18 de ayer a 06 (hora TMG) de hoy.					
CÁDIZ	24,5	19,4			-	(3) Las horas de sol son de ayer.					
CÓRDOBA	30,9	16,5			11,8	Las unidades utilizadas son: °C para la temperatura y litros por metro cuadrado para la precipitación					
GRANADA	28,9	12,4			12,4	Precipitación: Sin dato es cero. "ip": inapreciable. "-": Información no disponible					
HUELVA	30,6	18,2			-	Temperaturas y horas de sol: "-": Información no disponible					

INFORMACIÓN GENERAL A LAS 06 (hora TMG)

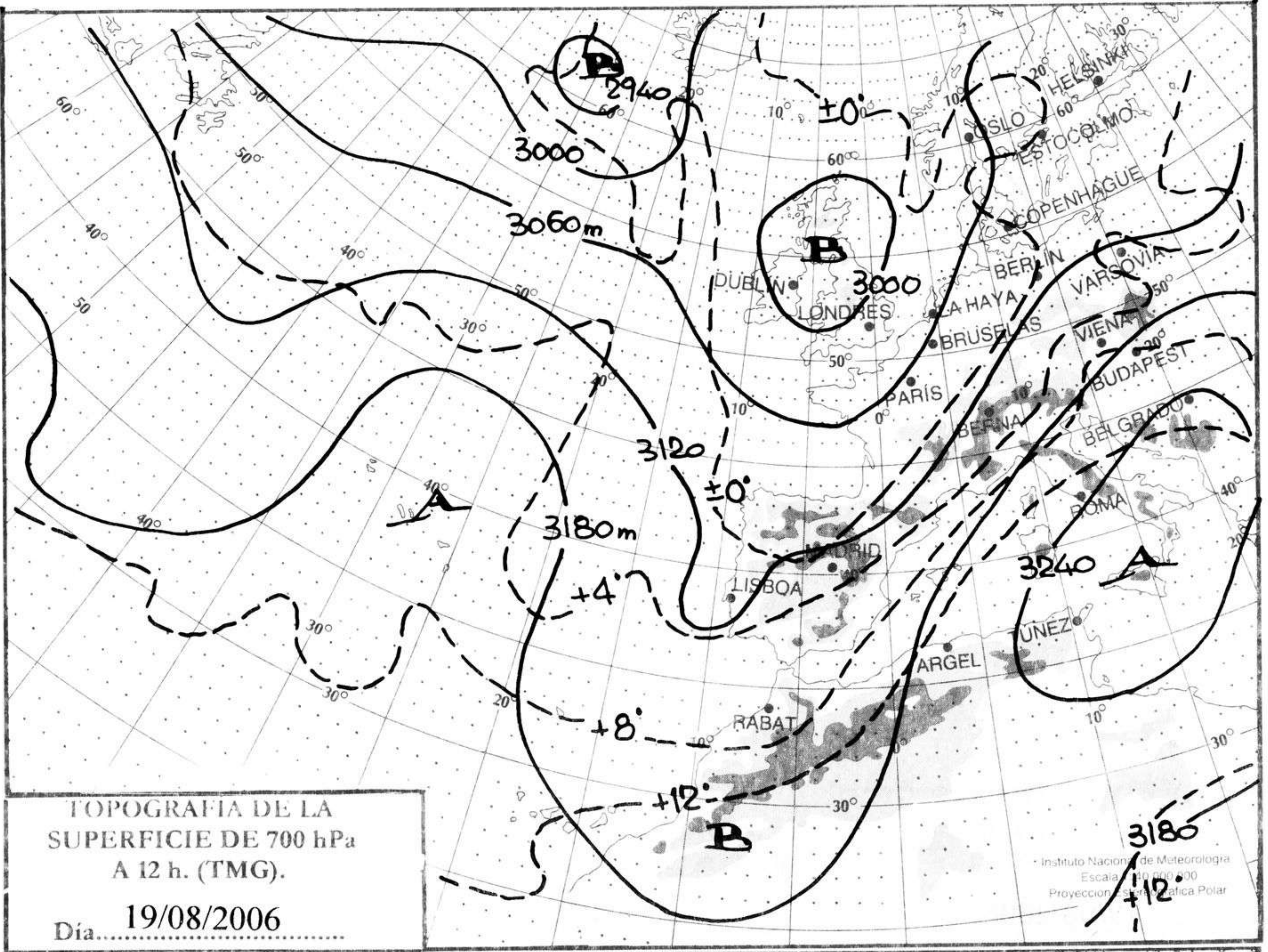
Durante las últimas 24 horas estuvo muy nuboso en el norte de Galicia, comunidades cantábricas y norte de Castilla y León, con precipitaciones débiles y dispersas, siendo ocasionalmente tormentosas en la tarde de ayer en Asturias, Cantabria y norte de Burgos. Intervalos nubosos en el resto del cuadrante NW, con nubosidad de evolución en el Sistema Central, Ibérico y sierras del norte de Andalucía. Nuboso en Canarias. Poco nuboso en el resto. Bancos de niebla de madrugada en Galicia y en zonas del interior de Cantabria y País Vasco y brumas en la costa cantábrica y en la de Málaga. Las temperaturas mínimas han disminuido ligeramente en el noroeste peninsular y en Canarias y sin cambios o en ligero ascenso en el resto. El viento del NW en el nordeste de Gerona y de componente W, flojo a moderado en el litoral atlántico.

Teléfonos del servicio de información meteorológica TELETIEMPO: Teletiempo general: 807 170 365, predicción para capitales de municipios españoles y datos de estaciones. Teletiempo marítimo: 807 170 37X, donde X es: 0 (Baleares), 1 (Mediterráneo), 2 (costera de Cantábrico y Galicia), 3 (costera de Canarias y Andalucía Occidental) y 4 (alta mar Atlántico). Teletiempo de montaña: 807 170 38Y, donde Y es: 0 (Pirineos), 1 (Picos de Europa), 2 (Sierra de Madrid), 3 (Sistema Ibérico), 4 (Sierra Nevada) y 5 (Sierra de Gredos). Teletiempo internacional: 807 170 388. TARIFAS: Coste máximo por minuto (IVA incluido) de 0,41 € en llamadas desde teléfonos de la red fija y de 0,76 € en llamadas desde teléfono móvil (los primeros 20 segundos tienen el coste de la tarifa soporte del operador de acceso).



hPa

1060
1050
1040
1030
1020
1010
1000
990
980
970
960
950
940



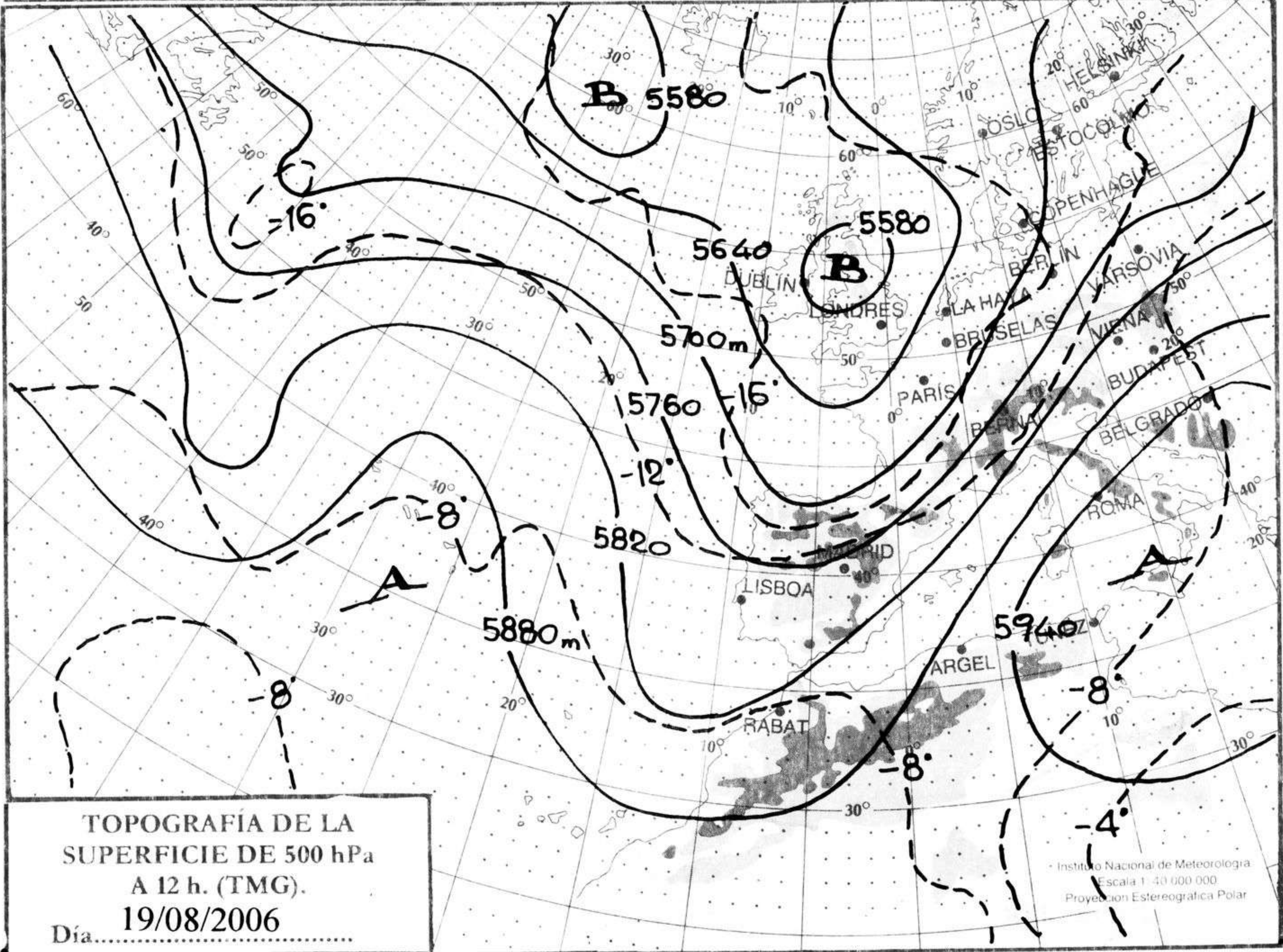
TOPOGRAFIA DE LA SUPERFICIE DE 700 hPa A 12 h. (TMG).

Día 19/08/2006

Instituto Nacional de Meteorología
Escala 1:30 000 000
Proyección Estereográfica Polar

km/h

200
190
180
170
160
150
140
130
120
110
100
90
80
70
60
50
40
30
20
10



TOPOGRAFIA DE LA SUPERFICIE DE 500 hPa A 12 h. (TMG).

Día 19/08/2006

Instituto Nacional de Meteorología
Escala 1:30 000 000
Proyección Estereográfica Polar

