

# BOLETÍN Meteorológico Diario



Ministerio de Medio Ambiente  
Instituto Nacional de Meteorología

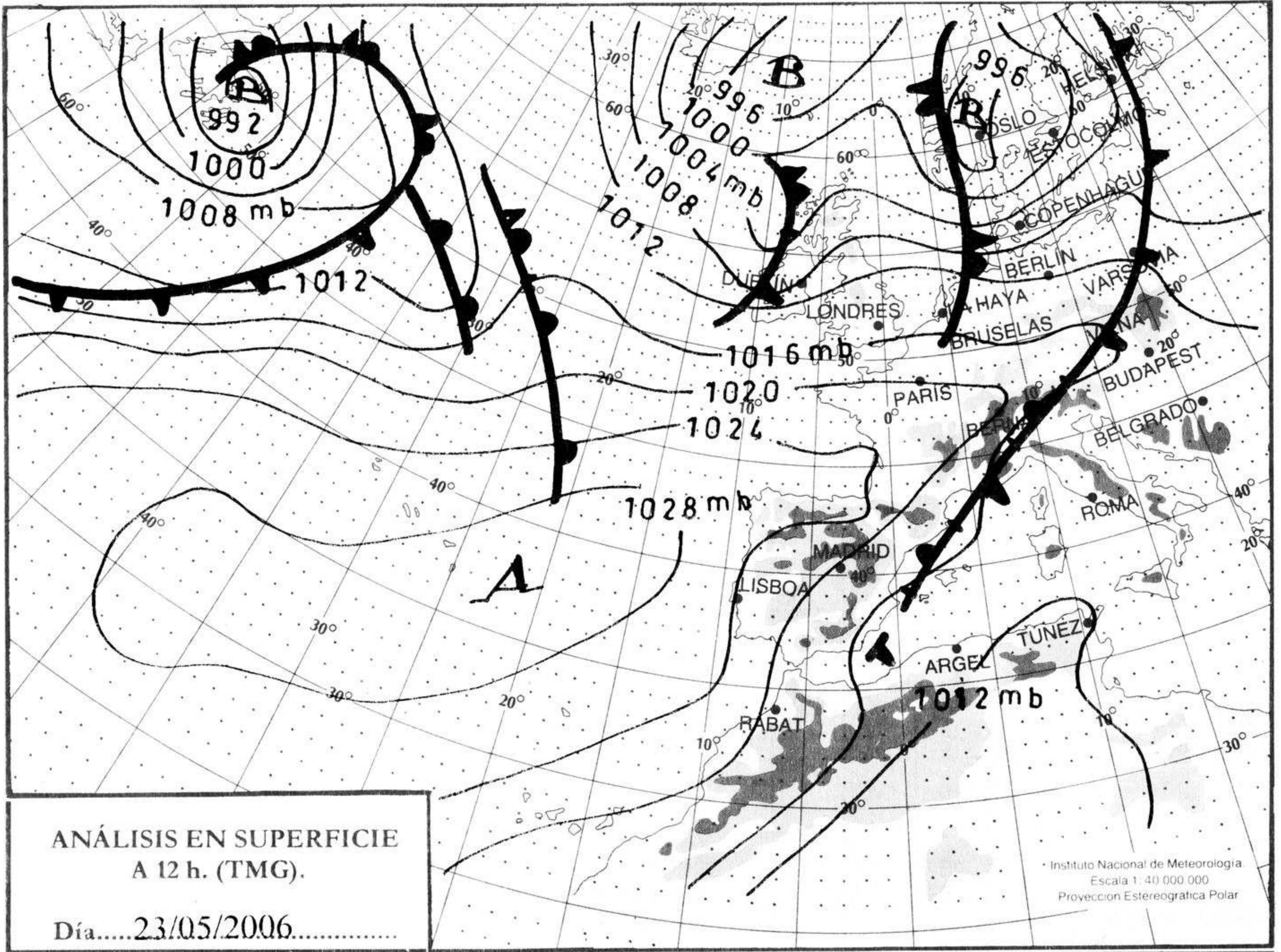
Número 144. Miércoles 24 de mayo de 2006

ESTACIONES	TEMPERATURA °C		PRECIPITACIÓN Vm2		HORAS DE SOL (3)	ESTACIONES	TEMPERATURA °C		PRECIPITACIÓN Vm2		HORAS DE SOL (3)
	MÁX (1)	MÍN (2)	DÍA (1)	NOCHE (2)			MÁX (1)	MÍN (2)	DÍA (1)	NOCHE (2)	
<b>C.A. DE GALICIA</b>						JAÉN	21,9	13,4			13,3
A CORUÑA	16,6	9,8	ip		12,2	MÁLAGA	28,9	19,1			13,2
SANTIAGO DE COMPOSTELA	16,4	5,4	ip		7,6	SEVILLA	27,4	12,5			12,6
LUGO	17,2	3,4			6	<b>CIUDAD A. DE CEUTA</b>					
OURENSE	21,6	5,8			8	CEUTA	23,2	17,4			9,5
PONTEVEDRA	18,6	7			10,9	<b>CIUDAD A. DE MELILLA</b>					
<b>C.A. PRINCIPADO DE ASTURIAS</b>						MELILLA	24,5	17,1			10,9
OVIEDO	16,1	6,4			8,7	<b>C.A. DE EXTREMADURA</b>					
<b>C.A. DE CANTABRIA</b>						BADAJOS	24,6	11,1			13,6
SANTANDER	15,4	10,1	ip		9,5	MÉRIDA	25,2	9,4			-
<b>C.A. DEL PAÍS VASCO</b>						CÁCERES	22,5	10,1			13,4
BILBAO	17	6,3	1		6,4	<b>C.A. DE CASTILLA Y LEÓN</b>					
SAN SEBASTIÁN	14,9	8,4	0,9		7,7	ÁVILA	15,9	3,9			12
VITORIA	14,8	0,1	ip		6,2	BURGOS	17	0,4			11,1
<b>C.A. DE LA RIOJA</b>						LEÓN	15,9	1,5			10,6
LOGROÑO	18,1	3,4			8,4	PALENCIA	15,9	3,4			-
<b>C. FORAL DE NAVARRA</b>						SALAMANCA	18,8	3,9			13,7
PAMPLONA	16,1	4,1			8,1	SEGOVIA	16,5	3,9			11,7
<b>C.A. DE ARAGÓN</b>						SORIA	15,4	2,1	ip		5,8
HUESCA	-	-	-	-	-	VALLADOLID	18,9	4,9			12,4
TERUEL	18,8	0,9	1		6,3	ZAMORA	19,8	4,8			13
ZARAGOZA	20,8	8,9			11,9	<b>C.A. DE CASTILLA-LA MANCHA</b>					
<b>C.A. DE CATALUÑA</b>						ALBACETE	23,5	7,4			12,7
BARCELONA	22,1	14		0,5	5,4	CIUDAD REAL	23,8	10,1			12,2
GIRONA	24,4	9			6,4	CUENCA	21,1	4,9			9,5
LLEIDA	24,4	6,8			7,9	GUADALAJARA	21,1	1,5			7,1
TARRAGONA	23,9	12,1			-	TOLEDO	23,4	8,9			11,9
<b>C.A. DE LES ILLES BALEARS</b>						<b>C. DE MADRID</b>					
PALMA DE MALLORCA	20,6	11,5	5	0,4	0	MADRID	22,5	7,5			6,9
IBIZA	23,4	14,5	0,8	ip	1,5	<b>C.A. DE CANARIAS</b>					
MAHÓN	20,4	15,1	0,2	0,3	0	LAS PALMAS DE GRAN CANARIA	22,9	17,4			6,8
<b>C.A. VALENCIANA</b>						FUERTEVENTURA	22,5	17,5			9,7
ALICANTE	28,2	13,9			8,5	LANZAROTE	24,6	18			7,9
CASTELLÓN	24,5	11,9		0,9	6,9	SANTA CRUZ DE TENERIFE	23,5	18,4			8,7
VALENCIA	24,5	9,2			5,1	EL HIERRO	20,9	18,2			8,2
<b>C.A. DE LA REGIÓN DE MURCIA</b>						LA PALMA	23	17,6		0,1	9,5
MURCIA	30,9	15,4	ip	0,4	9,2	<b>NOTA:</b>					
<b>C.A. DE ANDALUCÍA</b>						(1) Las máximas y precipitaciones del día son de 06 a 18 (hora TMG) de ayer.					
ALMERÍA	23,6	18,4			8,8	(2) Las mínimas y precipitaciones de la noche son de 18 de ayer a 06 (hora TMG) de hoy.					
CÁDIZ	22,2	14,8			-	(3) Las horas de sol son de ayer.					
CÓRDOBA	27,1	7,1			12,2	Las unidades utilizadas son: °C para la temperatura y litros por metro cuadrado para la precipitación					
GRANADA	25	4,9			13,4	Precipitación: Sin dato es cero. "ip": inapreciable. "-": Información no disponible					
HUELVA	27,4	11,9			13,5	Temperaturas y horas de sol: "-": Información no disponible					

## INFORMACIÓN GENERAL A LAS 06 (hora TMG)

Durante las últimas 24 horas ha estado muy nuboso en Baleares, Cataluña, sur de la Ibérica, comunidad de Valencia y área cantábrica con precipitaciones débiles a moderadas localmente fuertes en el interior de Valencia y norte de Barcelona donde han estado acompañadas de tormentas, nuboso en Galicia y norte de Canarias e intervalos nubosos en Murcia con precipitaciones débiles acompañadas de tormentas, poco nuboso en el resto. Durante la noche se ha ido despejando la nubosidad hasta quedar los cielos despejados. Brumas y nieblas matinales en Galicia, Vizcaya y Andalucía oriental. Las temperaturas máximas han experimentado un descenso moderado a notable en Baleares, de ligero a moderado en Aragón, Cataluña y Valencia, Cantábrico oriental y alto Ebro y sin cambios o en ligero ascenso en el resto. Las mínimas han descendido moderadamente en el País Vasco, La Rioja, Aragón y Cataluña y el resto con pocos cambios. Viento moderado a fuerte de NW en el nordeste de Gerona, de N y NE en Canarias, de poniente en Melilla y Málaga y el Estrecho, moderado de componente N en el este de Baleares, y cierzo en el Ebro.

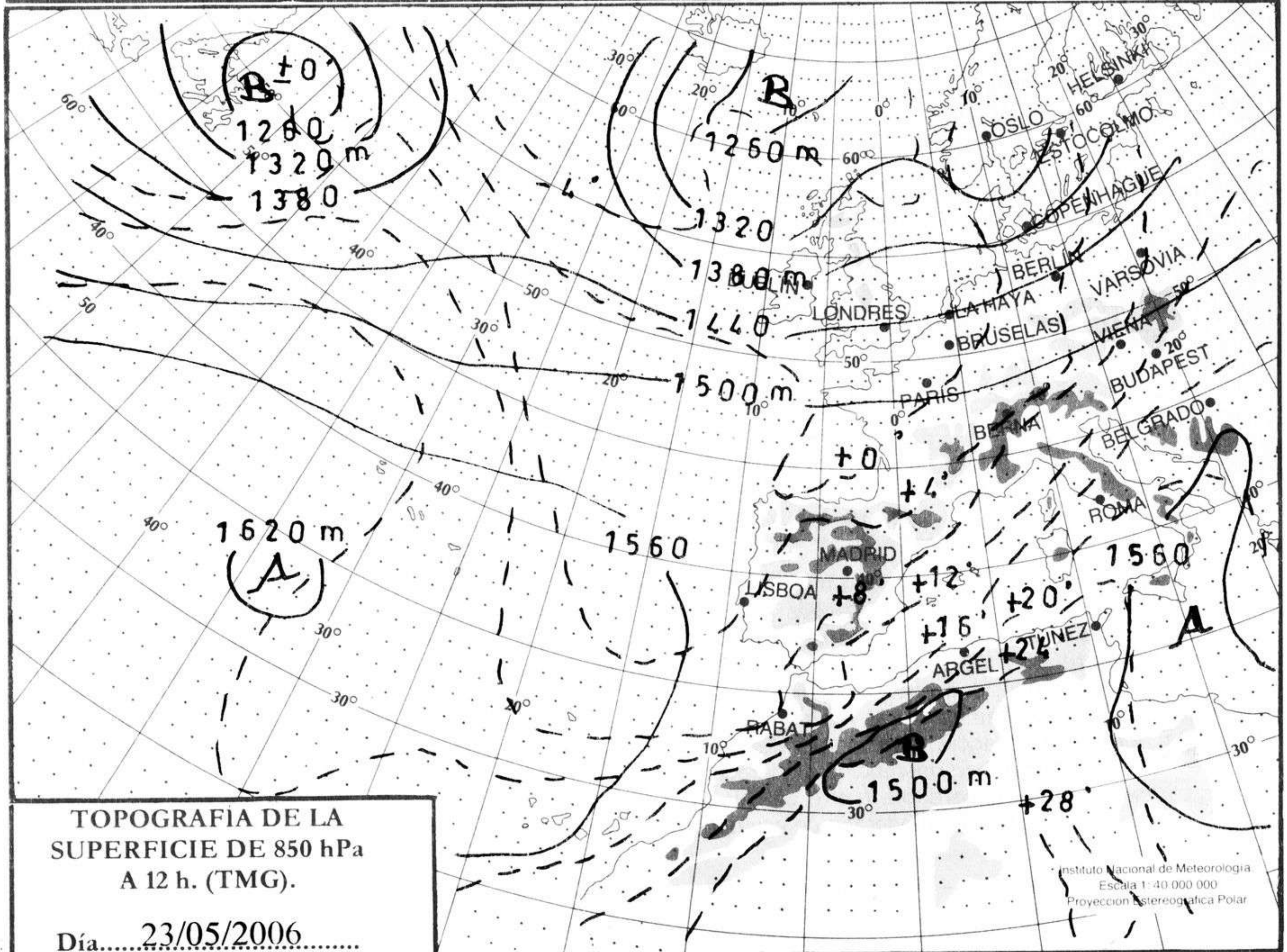
Teléfonos del servicio de información meteorológica TELETIEMPO: Teletiempo general: 807 170 365, predicción para capitales de municipios españoles y datos de estaciones. Teletiempo marítimo: 807 170 37X, donde X es: 0 (Baleares), 1 (Mediterráneo), 2 (costera de Cantábrico y Galicia), 3 (costera de Canarias y Andalucía Occidental) y 4 (alta mar Atlántico). Teletiempo de montaña: 807 170 38Y, donde Y es: 0 (Pirineos), 1 (Picos de Europa), 2 (Sierra de Madrid), 3 (Sistema Ibérico), 4 (Sierra Nevada) y 5 (Sierra de Gredos). Teletiempo internacional: 807 170 388. TARIFAS: Coste máximo por minuto (IVA incluido) de 0,41 € en llamadas desde teléfonos de la red fija y de 0,76 € en llamadas desde teléfono móvil (los primeros 20 segundos tienen el coste de la tarifa soporte del operador de acceso).



ANÁLISIS EN SUPERFICIE  
A 12 h. (TMG).

Día.....23/05/2006.....

Instituto Nacional de Meteorología  
Escala 1:40 000 000  
Proyección Estereográfica Polar

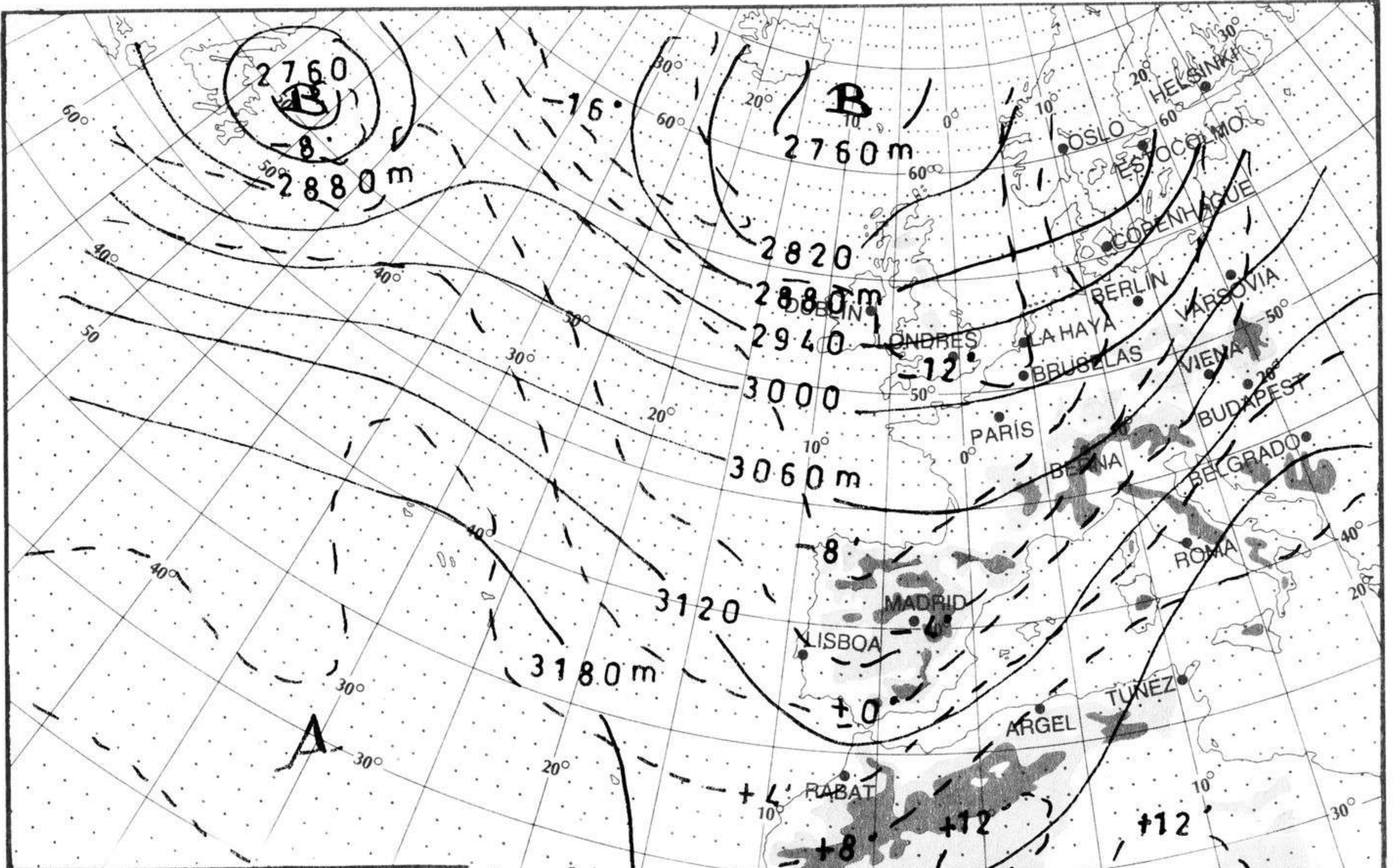


TOPOGRAFIA DE LA  
SUPERFICIE DE 850 hPa  
A 12 h. (TMG).

Día.....23/05/2006.....

Instituto Nacional de Meteorología  
Escala 1:40 000 000  
Proyección Estereográfica Polar

hPa

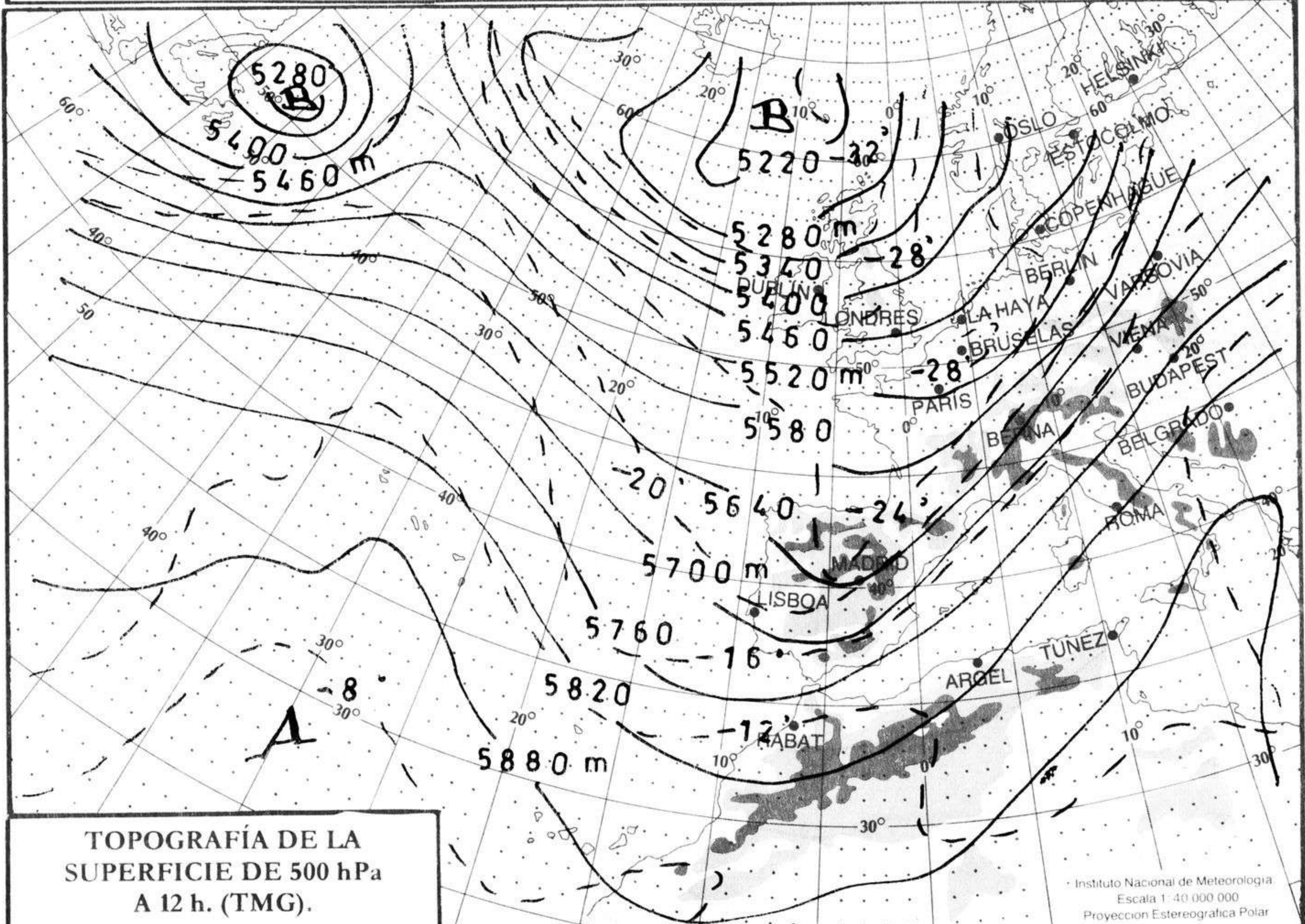



TOPOGRAFIA DE LA SUPERFICIE DE 700 hPa A 12 h. (TMG).

Día..... 23/05/2006 .....

Instituto Nacional de Meteorología  
Escala 1:40 000 000  
Proyeccion Estereografica Polar

km./h



TOPOGRAFIA DE LA SUPERFICIE DE 500 hPa A 12 h. (TMG).

Día..... 23/05/2006 .....

Instituto Nacional de Meteorología  
Escala 1:40 000 000  
Proyeccion Estereografica Polar

