

BOLETÍN Meteorológico



Ministerio de Medio Ambiente
Instituto Nacional de Meteorología

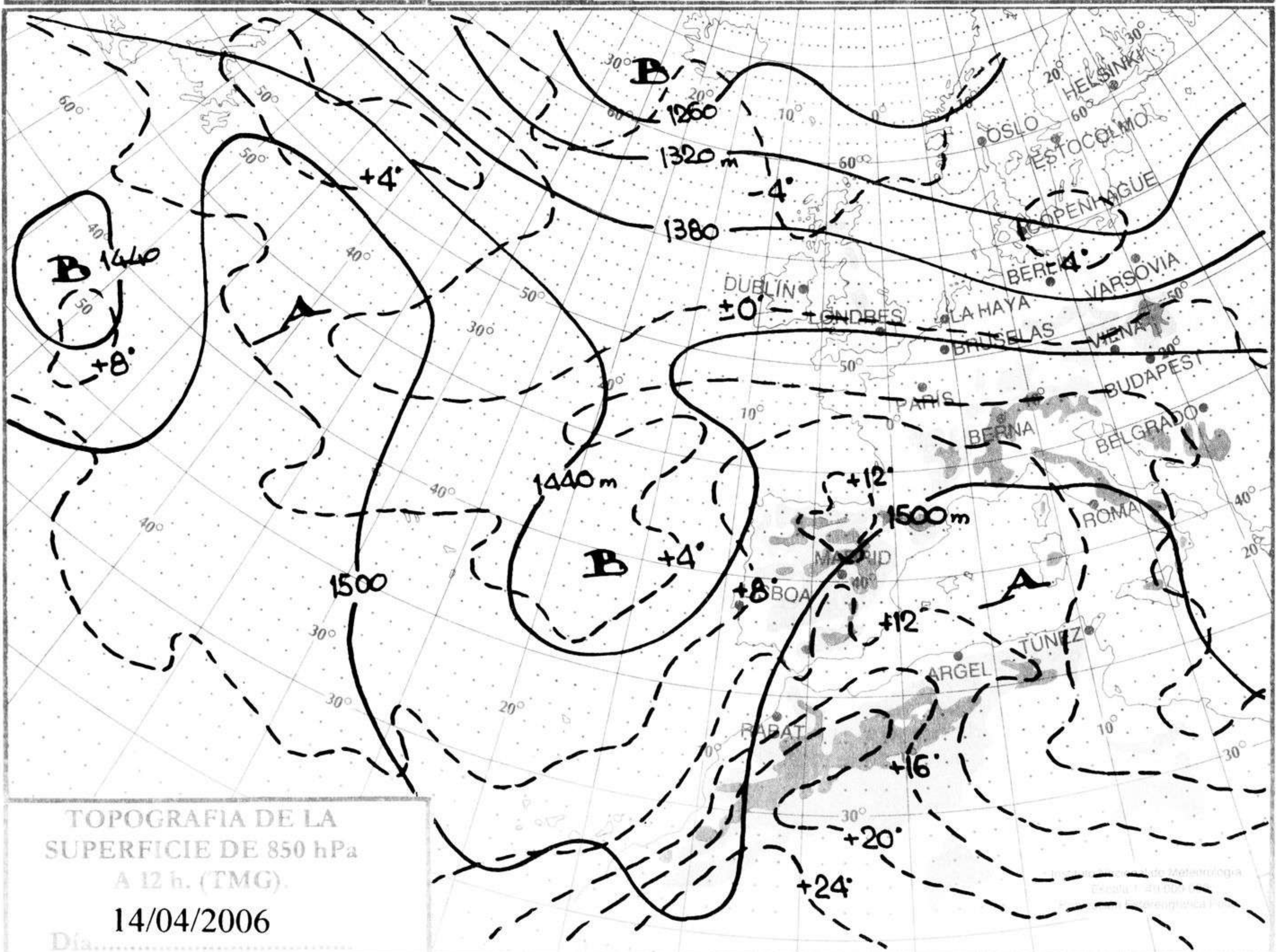
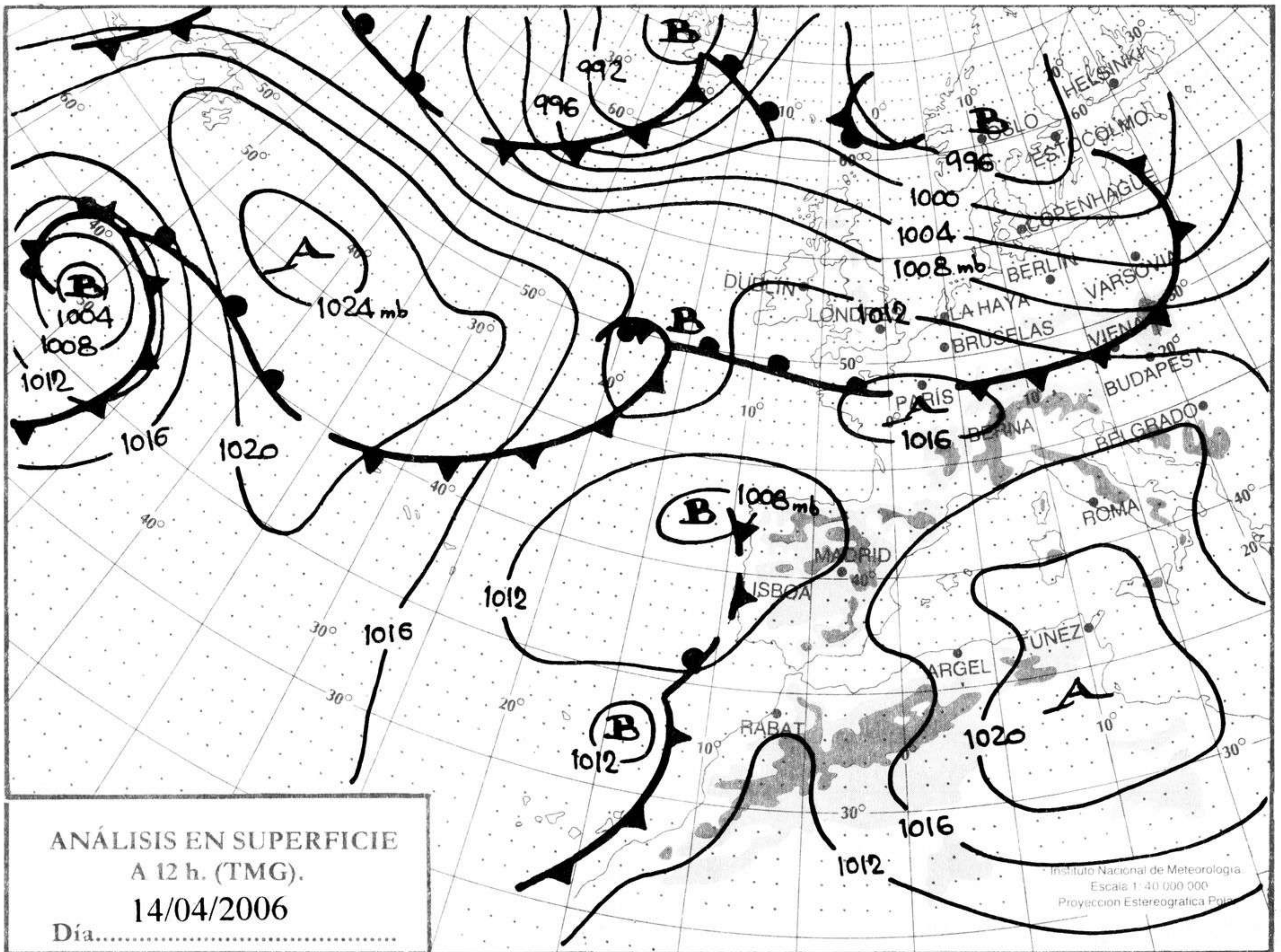
Número 105. Sábado 15 de abril de 2006

ESTACIONES	TEMPERATURA °C		PRECIPITACIÓN l/m2		HORAS DE SOL (3)	ESTACIONES	TEMPERATURA °C		PRECIPITACIÓN l/m2		HORAS DE SOL (3)		
	MÁX (1)	MÍN (2)	DÍA (1)	NOCHE (2)			MÁX (1)	MÍN (2)	DÍA (1)	NOCHE (2)			
C.A. DE GALICIA						JAÉN	24,8	12,2			14	-	
A CORUÑA	24,6	12,8			3	6,5	MÁLAGA	21,4	13,9			13	6,2
SANTIAGO DE COMPOSTELA	22,1	9,9			4	3,3	SEVILLA	25,5	15,1			6	2,9
LUGO	24,8	9,1	0,3	24	-		CIUDAD A. DE CEUTA						
OURENSE	24,8	11,1	0,3	-	-	CEUTA	17,4	14,2			16	-	
PONTEVEDRA	23,4	11,1			9	3,3	CIUDAD A. DE MELILLA						
C.A. PRINCIPADO DE ASTURIAS						MELILLA	19,1	14,6				0,1	
OVIEDO	21,9	10,5			7	5,3	C.A. DE EXTREMADURA						
C.A. DE CANTABRIA						BADAJOS	22,4	10,1	1	3	0,7		
SANTANDER	15,4	12,9			2	5,9	MÉRIDA	22,1	9,1	0,6	2	-	
C.A. DEL PAÍS VASCO						CÁCERES	21,1	9,8	0,7	6	2,1		
BILBAO	26,9	14,5				5,2	C.A. DE CASTILLA Y LEÓN						
SAN SEBASTIÁN	24,4	16,8				7,8	ÁVILA	17,4	8,5	-	0,8	3,1	
VITORIA	20,9	13,8		0,1		5,2	BURGOS	20,9	9,4		5	4	
C.A. DE LA RIOJA							LEÓN	17,4	7,1		8	5,1	
LOGROÑO	20,9	12,8				4,7	PALENCIA	18,9	7,5		2	-	
C. FORAL DE NAVARRA							SALAMANCA	20,9	9,1		3	2,4	
PAMPLONA	22,6	11,6				5,5	SEGOVIA	20,1	8,5		4	-	
C.A. DE ARAGÓN							SORIA	20,1	9,9		0,9	5,2	
HUESCA	21,4	7,6			14	-	VALLADOLID	22,1	9,9		0,6	4,4	
TERUEL	22,4	10,1			5	-	ZAMORA	18,5	9,4	0,2	5	2,9	
ZARAGOZA	23,6	10,6			3	5,9	C.A. DE CASTILLA-LA MANCHA						
C.A. DE CATALUÑA							ALBACETE	22,1	11,4			4	5
BARCELONA	19,4	12,2				5,1	CIUDAD REAL	23,5	12,8			9	1,4
GIRONA	23,9	10,1				8,2	CUENCA	20,1	11,1			8	4,3
LLEIDA	23,4	10,4			2	5	GUADALAJARA	21,6	12			7	-
TARRAGONA	-	-				-	TOLEDO	24,4	11,4			2	2,8
C.A. DE LES ILLES BALEARS							C. DE MADRID						
PALMA DE MALLORCA	22,4	9				8,9	MADRID	23,1	12,4			7	1,6
IBIZA	20	13,9				6,9	C.A. DE CANARIAS						
MAHÓN	19,2	12,9				8,9	LAS PALMAS DE GRAN CANARIA	21,1	16,5	0,9	0,9	2,4	
C.A. VALENCIANA							FUERTEVENTURA	20,1	15,5	5	5	2,7	
ALICANTE	19,4	13,1				4,8	LANZAROTE	24,2	16,4	4	4	2,7	
CASTELLÓN	21,8	13,4				-	SANTA CRUZ DE TENERIFE	23,6	17,5			10,4	
VALENCIA	20,5	11,8		0,3		4,8	EL HIERRO	22,8	17,9			11	
C.A. DE LA REGIÓN DE MURCIA							LA PALMA	22,8	15,6			10,2	
MURCIA	22,5	13,8				5,6	NOTA:						
C.A. DE ANDALUCÍA							(1) Las máximas y precipitaciones del día son de 06 a 18 (hora TMG) de ayer						
ALMERÍA	26,1	16,2				7,5	(2) Las mínimas y precipitaciones de la noche son de 18 de ayer a 06 (hora TMG) de hoy.						
CÁDIZ	-	-				-	(3) Las horas de sol son de ayer						
CÓRDOBA	26,4	15,3			13	3,5	Las unidades utilizadas son: °C para la temperatura y litros por metro cuadrado para la precipitación						
GRANADA	27,6	-				-	Precipitación: Sin dato es cero. "ip": inapreciable. "-": Información no disponible						
HUELVA	21,2	13	4	7		-	Temperaturas y horas de sol: "-": Información no disponible						

INFORMACIÓN GENERAL A LAS 06 (hora TMG)

Durante las últimas 24 horas ha estado nuboso a muy nuboso en la península al paso de un sistema frontal que penetró por el suroeste. Nuboso a muy nuboso en los archipiélagos, predominando la nubosidad media y alta en Baleares. precipitaciones débiles generalizadas en la mitad oeste peninsular que se han ido extendiendo durante la madrugada hacia el este y que han sido de carácter tormentoso en Málaga, Córdoba, Ceuta y Estrecho. Brumas y nieblas en Melilla, Cataluña y Baleares. Las temperaturas mínimas han descendido ligeramente en Extremadura y han ascendido ligera a moderadamente en el resto de la península y en Baleares y sin cambios en Canarias. Viento moderado con intervalos de fuerte al principio en el área del Estrecho y mar de Alborán, intervalos de moderado del SW en las costas gallegas, puntos de la meseta norte, de Cataluña y de Andalucía y del SE en el valle del Ebro.

Telefonos del servicio de información meteorológica TELETIEMPO: Teletiempos general: 807 170 365, predicción para capitales de municipios españoles y datos de estaciones. Teletiempos marítimo: 807 170 37X, donde X es: 0 (Baleares), 1 (Mediterráneo), 2 (costera de Cantábrico y Galicia), 3 (costera de Canarias y Andalucía Occidental) y 4 (alta mar Atlántico). Teletiempos montaña: 807 170 38Y, donde Y es: 0 (Pirineos), 1 (Picos de Europa), 2 (Sierra de Madrid), 3 (Sistema Ibérico), 4 (Sierra Nevada) y 5 (Sierra de Gredos). Teletiempos internacional: 807 170 388. TARIFAS: Este máximo por minuto (IVA incluido) de 0,41 € en llamadas desde teléfonos de la red fija y de 0,76 € en llamadas desde teléfono móvil (los primeros 20 segundos tienen el coste de la tarifa soporte del operador de acceso).

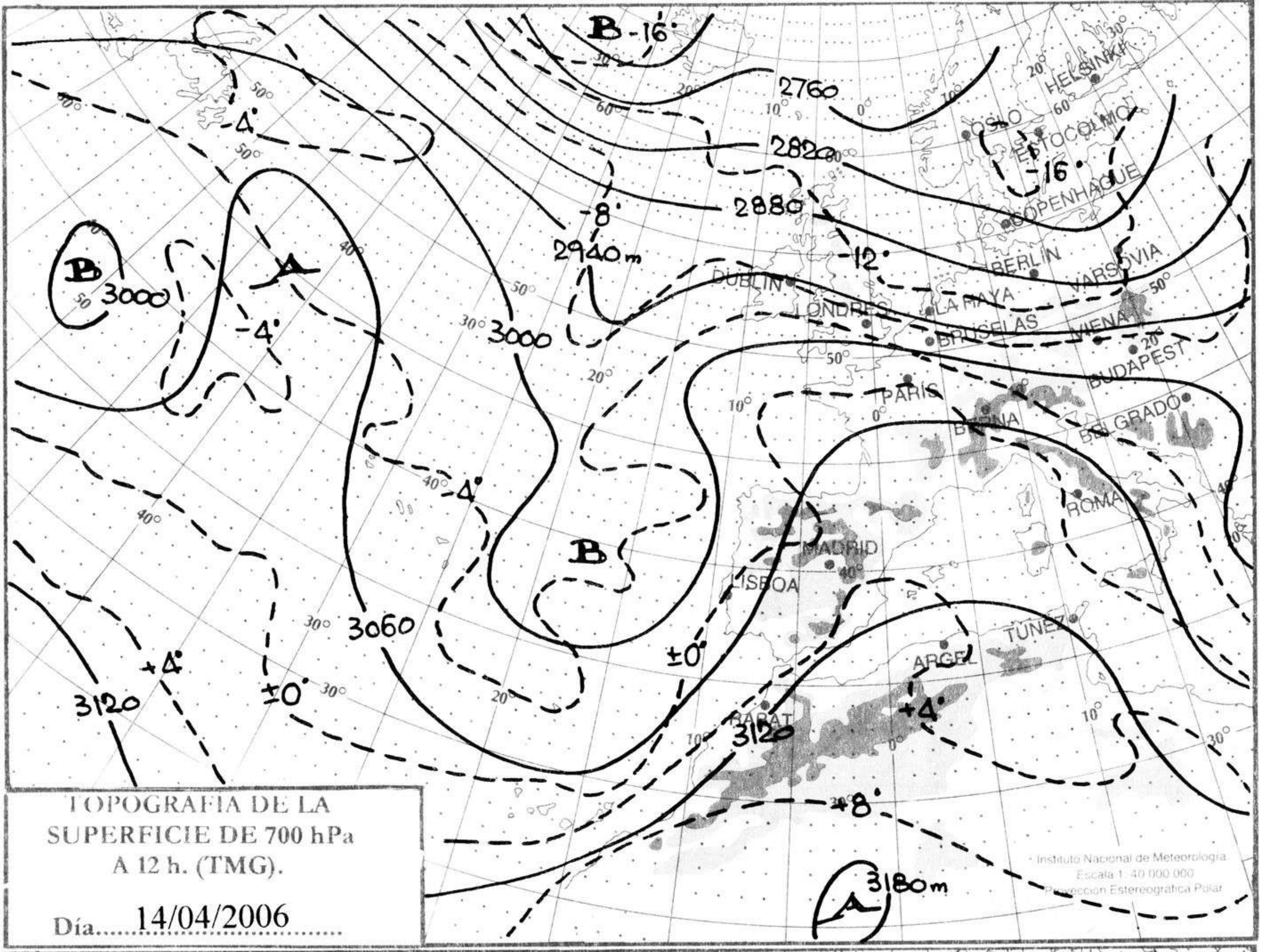


mm
800
790
780
770
760
750
740
730
720
710
700

nudos
110
100
90
80
70
60
50
40
30
20
10

hPa

1060
1050
1040
1030
1020
1010
1000
990
980
970
960
950
940



km./h.

200
190
180
170
160
150
140
130
120
110
100
90
80
70
60
50
40
30
20
10

