

BOLETÍN Meteorológico



Ministerio de Medio Ambiente
Instituto Nacional de Meteorología

Número 104. Viernes 14 de abril de 2006

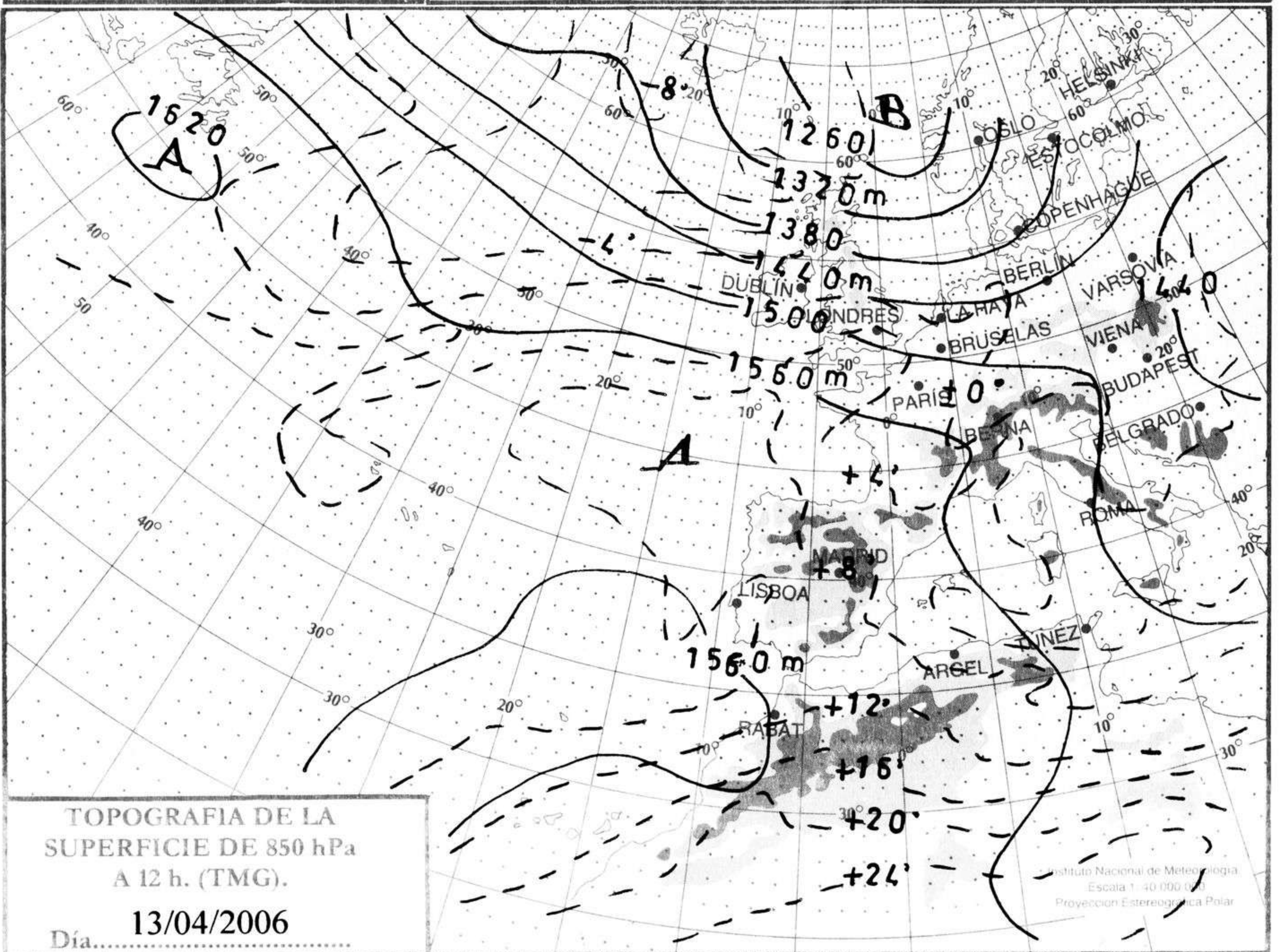
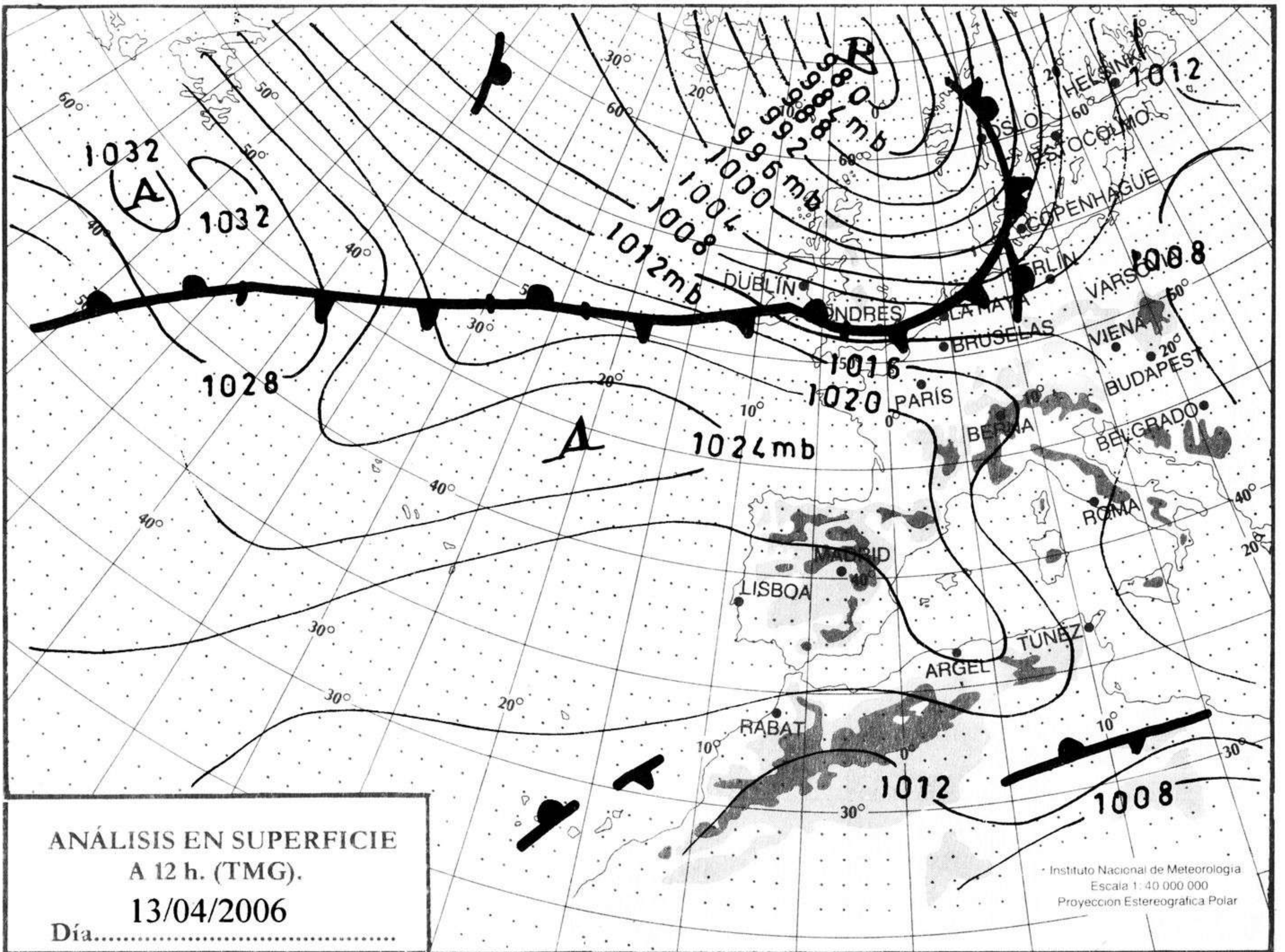
ESTACIONES	TEMPERATURA °C		PRECIPITACIÓN Um2		HORAS DE SOL (3)	ESTACIONES	TEMPERATURA °C		PRECIPITACIÓN Um2		HORAS DE SOL (3)
	MÁX (1)	MÍN (2)	DÍA (1)	NOCHE (2)			MÁX (1)	MÍN (2)	DÍA (1)	NOCHE (2)	
C.A. DE GALICIA						JAÉN	23,4	15,4			-
A CORUÑA	16,1	10,4			11,6	MÁLAGA	19,9	15,1			10,8
SANTIAGO DE COMPOSTELA	23,2	10			12,2	SEVILLA	27,8	15,5			11,5
LUGO	20,4	2,8			11,4	CIUDAD A. DE CEUTA					
OURENSE	26,9	7,1			10,5	CEUTA	20,9	15,9			-
PONTEVEDRA	23,5	11,8			12,8	CIUDAD A. DE MELILLA					
C.A. PRINCIPADO DE ASTURIAS						MELILLA	21,1	16,1			9,6
OVIEDO	15,8	4,9			9	C.A. DE EXTREMADURA					
C.A. DE CANTABRIA						BADAJOS	25,8	12,1			11,5
SANTANDER	15	8,6			9,1	MÉRIDA	27	11,5			-
C.A. DEL PAÍS VASCO						CÁCERES	22,5	13,4			11,8
BILBAO	16,9	5,4			7,6	C.A. DE CASTILLA Y LEÓN					
SAN SEBASTIÁN	12,5	6,5			5,7	ÁVILA	19,9	6,5			-
VITORIA	16,9	0,4			8,1	BURGOS	19,2	1,4			12,6
C.A. DE LA RIOJA						LEÓN	18,4	4,5			9,5
LOGROÑO	20,9	2,4			12,2	PALENCIA	16,9	5,2			-
C. FORAL DE NAVARRA						SALAMANCA	20,4	4,5			11,7
PAMPLONA	16,8	1,8			11	SEGOVIA	19,1	9,2			12,6
C.A. DE ARAGÓN						SORIA	21,1	2,8			11,9
HUESCA	20,5	9,1			-	VALLADOLID	19,6	5,1			11,6
TERUEL	22,4	6			-	ZAMORA	19,9	4,9			12
ZARAGOZA	21,6	5,4			12,2	C.A. DE CASTILLA-LA MANCHA					
C.A. DE CATALUÑA						ALBACETE	22,8	8,6			11,8
BARCELONA	17,4	9,5			11,4	CIUDAD REAL	24,5	9,4			11,2
GIRONA	19,4	4,4			11,2	CUENCA	22,4	8,2			11,7
LLEIDA	21,6	6,4			-	GUADALAJARA	23,1	4,6			11,2
TARRAGONA	-	-			-	TOLEDO	24,8	10,1			12,7
C.A. DE LES ILLES BALEARS						C. DE MADRID					
PALMA DE MALLORCA	19,6	5,2			11,3	MADRID	23,4	5,9			12,3
IBIZA	20,4	9			8,5	C.A. DE CANARIAS					
MAHÓN	19,4	8,5			7,2	LAS PALMAS DE GRAN CANARIA	22,4	17,1		13	3,9
C.A. VALENCIANA						FUERTEVENTURA	22,9	17,8			8,1
ALICANTE	20,1	9,1			5,5	LANZAROTE	21,8	19,2		ip	4,9
CASTELLÓN	20,4	10,8			11,2	SANTA CRUZ DE TENERIFE	18,9	17,2	5	7	0
VALENCIA	19,9	8,4			6,9	EL HIERRO	19,4	17,1	11		0
C.A. DE LA REGIÓN DE MURCIA						LA PALMA	21,4	17,4	7		1,5
MURCIA	22,9	11,1			7,7						
C.A. DE ANDALUCÍA											
ALMERÍA	23,6	15,8			10,8						
CÁDIZ	23,1	17			-						
CÓRDOBA	26,1	12,4			9,6						
GRANADA	24,4	10,4			9,4						
HUELVA	26,4	13,9			10,7						

NOTA:
 (1) Las máximas y precipitaciones del día son de 06 a 18 (hora TMG) de ayer.
 (2) Las mínimas y precipitaciones de la noche son de 18 de ayer a 06 (hora TMG) de hoy
 (3) Las horas de sol son de ayer.
 Las unidades utilizadas son: °C para la temperatura y litros por metro cuadrado para la precipitación
 Precipitación: Sin dato es cero. "ip": inapreciable. "-": Información no disponible
 Temperaturas y horas de sol: "-": Información no disponible

INFORMACIÓN GENERAL A LAS 06 (hora TMG)

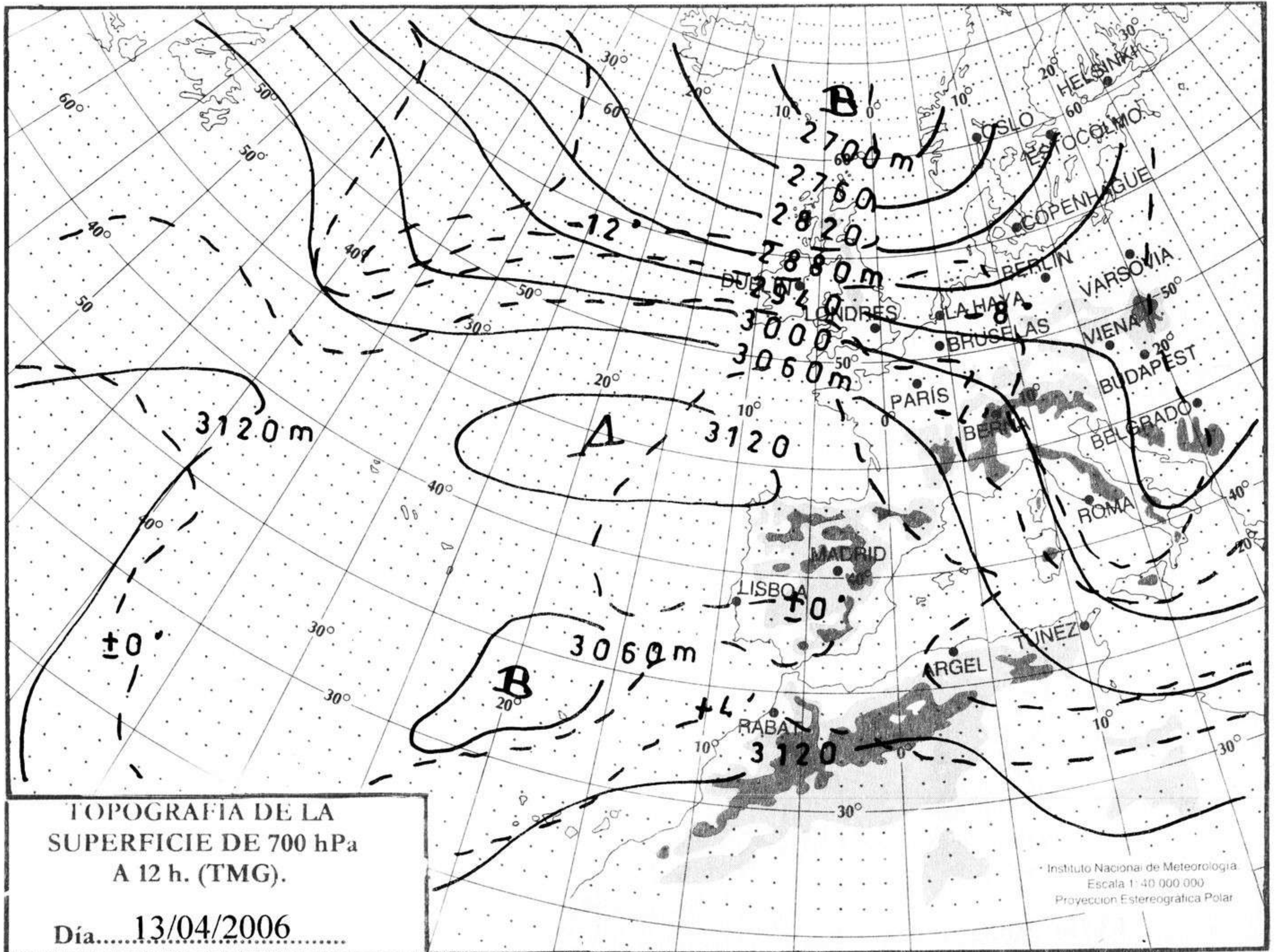
Durante las últimas 24 horas los cielos han estado muy nubosos o cubiertos en Canarias con precipitaciones moderadas. En la península y Baleares han predominado los cielos poco nubosos o despejados, aumentando la nubosidad por nubes medias y altas a partir de la tarde del jueves desde Andalucía y extendiéndose prácticamente a toda la península. Se han registrado brumas matinales y algunos bancos de niebla en los litorales cantábrico y mediterráneo y en el sureste de Castilla-La Mancha. Las temperaturas mínimas han descendido moderadamente en el País Vasco y alto Ebro y ligeramente en el sureste, sin cambios significativos en el litoral cantábrico occidental y ambos archipiélagos y han ascendido ligera a moderadamente en el resto. Los vientos han soplado del E moderados a fuertes en el área del Estrecho y mar de Alborán y moderados en el litoral cantábrico. En el resto han soplado en general flojos de dirección variable.

Teléfonos del servicio de información meteorológica TELETIEMPO: **Teletiempo general:** 807 170 365, predicción para capitales de municipios españoles y datos de estaciones. **Teletiempo marítimo:** 807 170 37X, donde X es: 0 (Baleares), 1 (Mediterráneo), 2 (costera de Cantábrico y Galicia), 3 (costera de Canarias y Andalucía Occidental) y 4 (alta mar Atlántico). **Teletiempo de montaña:** 807 170 38Y, donde Y es: 0 (Pirineos), 1 (Picos de Europa), 2 (Sierra de Madrid), 3 (Sistema Ibérico), 4 (Sierra Nevada) y 5 (Sierra de Gredos). **Teletiempo internacional:** 807 170 388.
TARIFAS: Coste máximo por minuto (IVA incluido) de 0,41 € en llamadas desde teléfonos de la red fija y de 0,76 € en llamadas desde teléfono móvil (los primeros 20 segundos tienen el coste de la tarifa soporte del operador de acceso).



hPa

1060
1050
1040
1030
1020
1010
1000
990
980
970
960
950
940



km./h

200
190
180
170
160
150
140
130
120
110
100
90
80
70
60
50
40
30
20
10

