

BOLETÍN Meteorológico



Ministerio de Medio Ambiente
Instituto Nacional de Meteorología

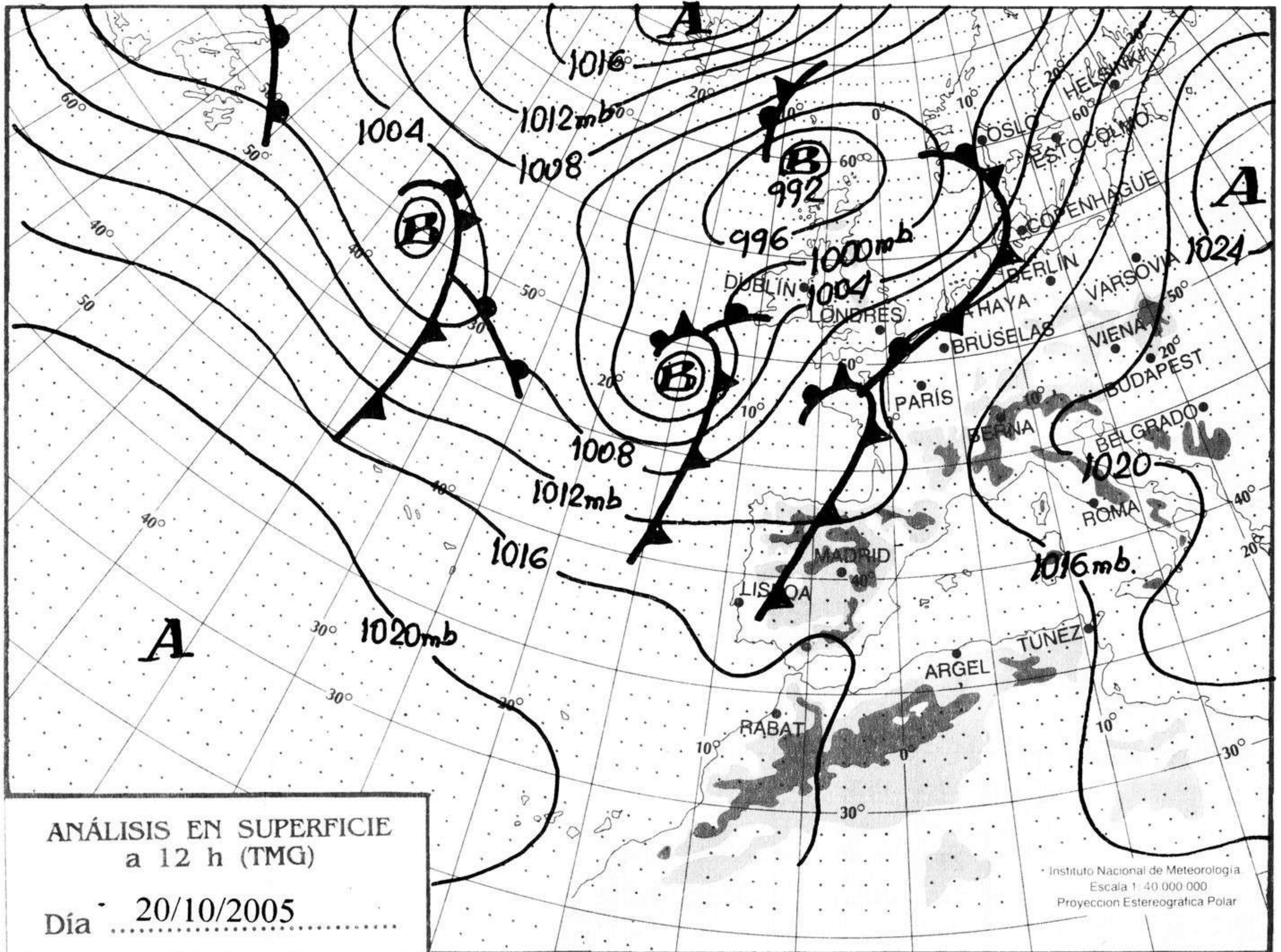
Número 294. Viernes 21 de octubre de 2005

ESTACIONES	TEMPERATURA °C		PRECIPITACIÓN l/m2		HORAS DE SOL (3)	ESTACIONES	TEMPERATURA °C		PRECIPITACIÓN l/m2		HORAS DE SOL (3)
	MÁX (1)	MÍN (2)	DÍA (1)	NOCHE (2)			MÁX (1)	MÍN (2)	DÍA (1)	NOCHE (2)	
C.A. DE GALICIA						JAÉN	19,2	14		0,2	6,7
A CORUÑA	17,6	14,8		9	4,6	MÁLAGA	23,1	15,5			8,6
SANTIAGO DE COMPOSTELA	16,4	11,1	2	10	2,7	SEVILLA	22	15,1	8	4	2,8
LUGO	18,8	10,1	4	0,8	0,1	CIUDAD A. DE CEUTA					
OURENSE	18	-	-	-	-	CEUTA	23,1	16,4		0,1	6,1
PONTEVEDRA	15,9	12,4	6	5	2	CIUDAD A. DE MELILLA					
C.A. PRINCIPADO DE ASTURIAS						MELILLA	23,1	16,9			10,6
OVIEDO	20,4	11,8	0,4	0,1	4,2	C.A. DE EXTREMADURA					
C.A. DE CANTABRIA						BADAJOS	21,5	11,1	2		1
SANTANDER	22,6	14,8		ip	5,1	MÉRIDA	20,4	9,5	4		-
C.A. DEL PAÍS VASCO						CÁCERES	17,8	11,8	5	0,1	0,4
BILBAO	21,4	14,5		0,2	0,4	C.A. DE CASTILLA Y LEÓN					
SAN SEBASTIÁN	19,4	17,5			0,7	ÁVILA	15,4	7,5	0,2		1,8
VITORIA	16,9	12,8	0,9		1,1	BURGOS	14,4	8,8	5	2	0
C.A. DE LA RIOJA						LEÓN	11,8	6,9	5	2	0
LOGROÑO	17,4	12,1	0,9		0,4	PALENCIA	13,1	6,6	8	6	-
C. FORAL DE NAVARRA						SALAMANCA	15,8	7,8	5	1	1,4
PAMPLONA	19,8	14,8			1,8	SEGOVIA	17,4	9,9	0,5	0,5	1,4
C.A. DE ARAGÓN						SORIA	16,1	10,8	0,5	0,2	1,5
HUESCA	-	12,9	-	0,5	-	VALLADOLID	15,4	8,5	13	5	0,8
TERUEL	20,8	10,9			8	ZAMORA	16,8	9,1	0,4	2	0
ZARAGOZA	22,1	13,6		0,2	6,6	C.A. DE CASTILLA-LA MANCHA					
C.A. DE CATALUÑA						ALBACETE	21,1	13,5			8,5
BARCELONA	23,4	16,4			8,5	CIUDAD REAL	21,5	11,5		6	3,7
GIRONA	-	14,1	-		6	CUENCA	18,8	12,4		0,2	8,2
LLEIDA	22,4	12,1		1	6,1	GUADALAJARA	19,1	12,9	1	2	3,2
TARRAGONA	22,9	17,2		0,1	-	TOLEDO	20,4	10,1	2	0,4	2,3
C.A. DE LES ILLES BALEARS						C. DE MADRID					
PALMA DE MALLORCA	23,1	15,1			9,1	MADRID	18,9	12,9	0,3	1	0,8
IBIZA	23,4	19,9			7,5	C.A. DE CANARIAS					
MAHÓN	23,6	17,5			6,8	LAS PALMAS DE GRAN CANARIA	25,2	20,2			9,3
C.A. VALENCIANA						FUERTEVENTURA	26,4	21,9			10
ALICANTE	23,8	14,4			9,6	LANZAROTE	24,9	20,5			7,5
CASTELLÓN	24,4	15,6			9,2	SANTA CRUZ DE TENERIFE	25,4	20,1			8,7
VALENCIA	25,9	14,9			9,4	EL HIERRO	25,4	20,8			6,5
C.A. DE LA REGIÓN DE MURCIA						LA PALMA	26,4	18,8			5,4
MURCIA	26,4	14,5			9,8	NOTA:					
C.A. DE ANDALUCÍA						(1) Las máximas y precipitaciones del día son de 06 a 18 (hora TMG) de ayer.					
ALMERÍA	22,4	17,4			8,6	(2) Las mínimas y precipitaciones de la noche son de 18 de ayer a 06 (hora TMG) de hoy.					
CÁDIZ	21	18	0,3		-	(3) Las horas de sol son de ayer.					
CÓRDOBA	22,5	15,6	0,4	2	4,8	Las unidades utilizadas son: °C para la temperatura y litros por metro cuadrado para la precipitación					
GRANADA	21,2	11			7,8	Precipitación: Sin dato es cero. "ip": inapreciable. "-": Información no disponible					
HUELVA	21,9	12,9	0,3		2	Temperaturas y horas de sol: "-": Información no disponible					

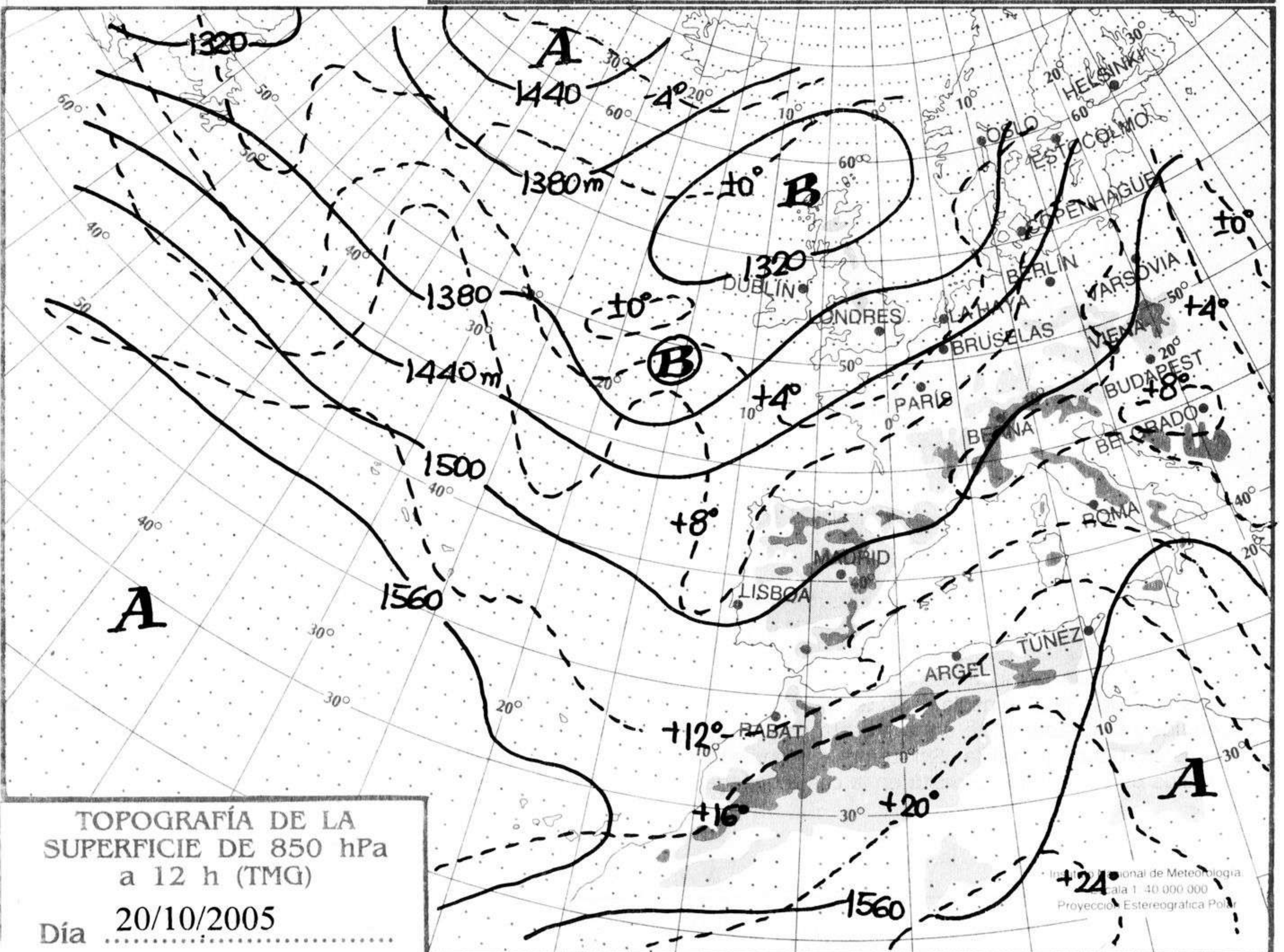
INFORMACIÓN GENERAL A LAS 06 (hora TMG)

Durante las últimas 24 horas ha estado muy nuboso a cubierto en el noroeste peninsular. Nuboso en Baleares y en el resto de la Península excepto en el sureste y en el área de Levante donde ha habido intervalos nubosos. Intervalos nubosos en Canarias, Ceuta y Melilla. Se han producido precipitaciones débiles a moderadas en el noroeste y centro peninsular, siendo persistentes en Galicia. Nieblas matinales en Galicia y puntos del Valle del Guadalquivir. Brumas en puntos de toda la Península. Las temperaturas mínimas han descendido ligeramente en el oeste peninsular. Han ascendido moderadamente en la Meseta nororiental y en los Pirineos occidentales y ligeramente en el resto del este peninsular, Ceuta y Melilla. Sin cambios significativos en ambos archipiélagos. El viento ha soplado moderado con intervalos de fuerte del suroeste en la costa gallega. Flojo a moderado del sur y suroeste en el Cantábrico y flojo en el resto.

Teléfonos del servicio de información meteorológica TELETIEMPO: Teletiempos general: 807 170 365, predicción para capitales de municipios españoles y datos de estaciones. Teletiempos marítimo: 807 170 37X, donde X es: 0 (Baleares), 1 (Mediterráneo), 2 (costera de Cantábrico y Galicia), 3 (costera de Canarias y Andalucía Occidental) y 4 (alta mar Atlántico). Teletiempos de montaña: 807 170 38Y, donde Y es: 0 (Pirineos), 1 (Picos de Europa), 2 (Sierra de Madrid), 3 (Sistema Ibérico), 4 (Sierra Nevada) y 5 (Sierra de Gredos). Teletiempos internacional: 807 170 388. TARIFAS: Coste máximo por minuto (IVA incluido) de 0,41 € en llamadas desde teléfonos de la red fija y de 0,76 € en llamadas desde teléfono móvil (los primeros 20 segundos tienen el coste de la tarifa soporte del operador de acceso).



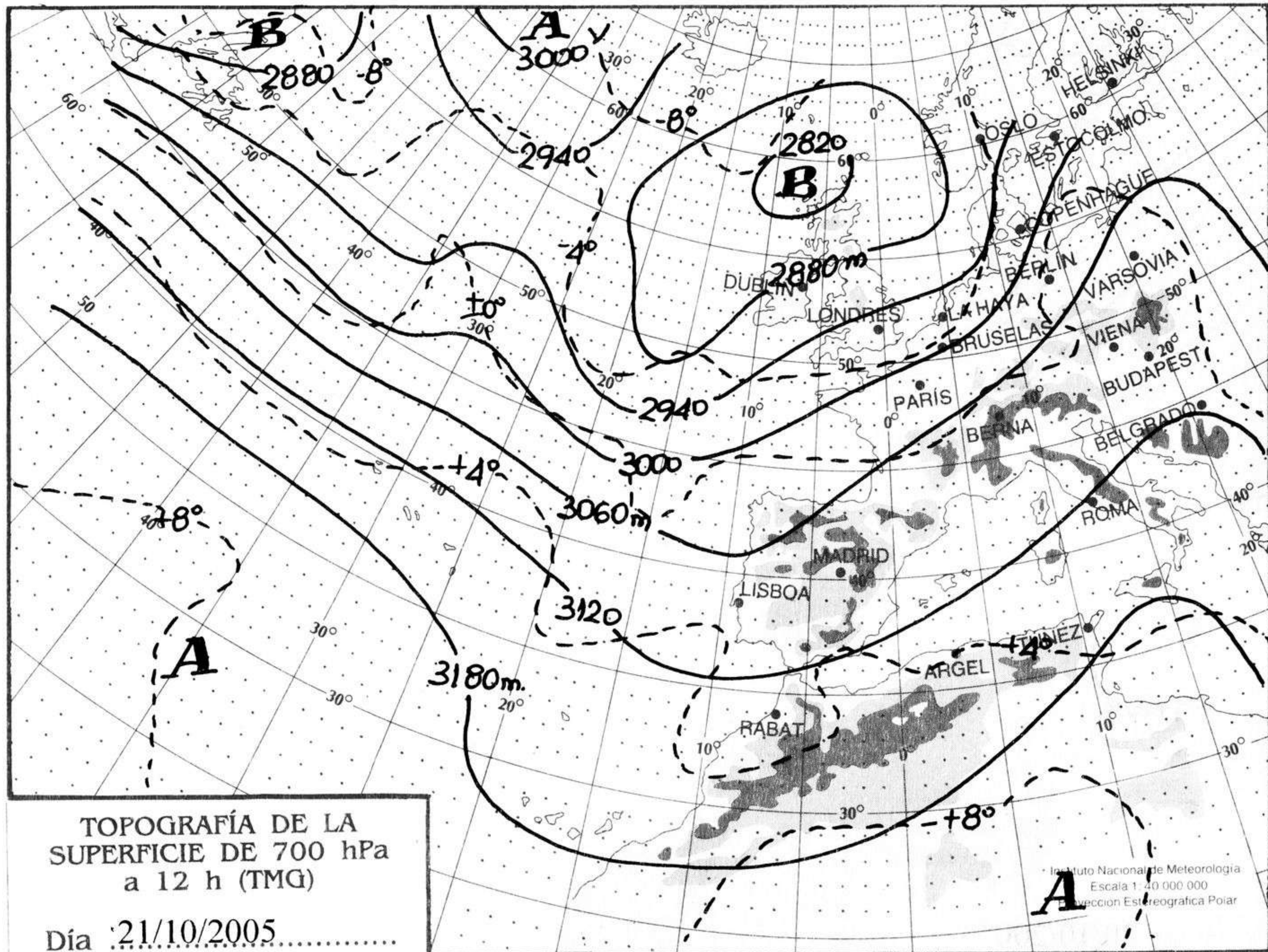
mm
800
790
780
770
760
750
740
730
720
710
700



nudos
110
100
90
80
70
60
50
40
30
20
10

hPa

1060
1050
1040
1030
1020
1010
1000
990
980
970
960
950
940



km./h.

200
190
180
170
160
150
140
130
120
110
100
90
80
70
60
50
40
30
20
10

