

BOLETÍN Meteorológico



Ministerio de Medio Ambiente
Instituto Nacional de Meteorología

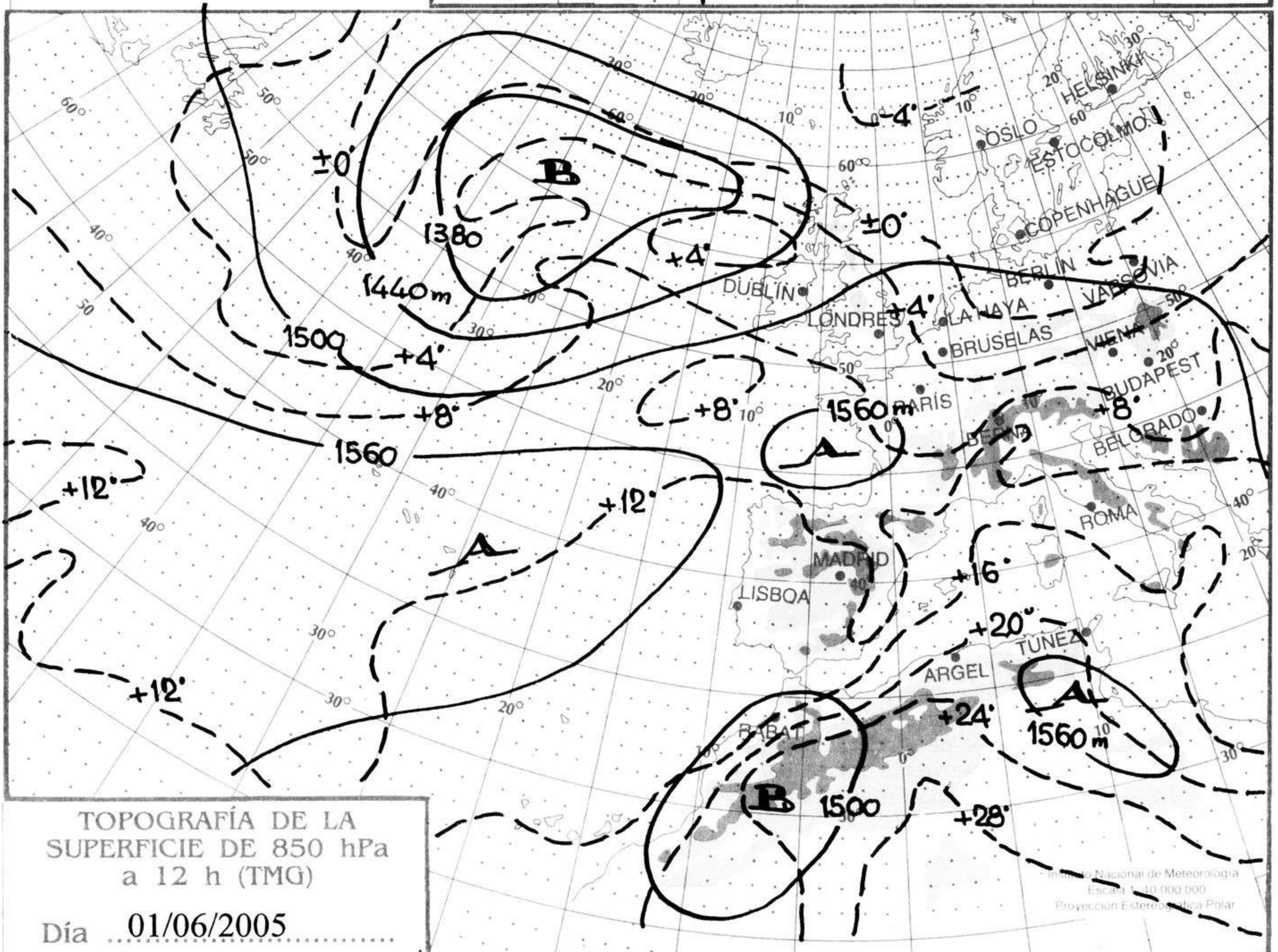
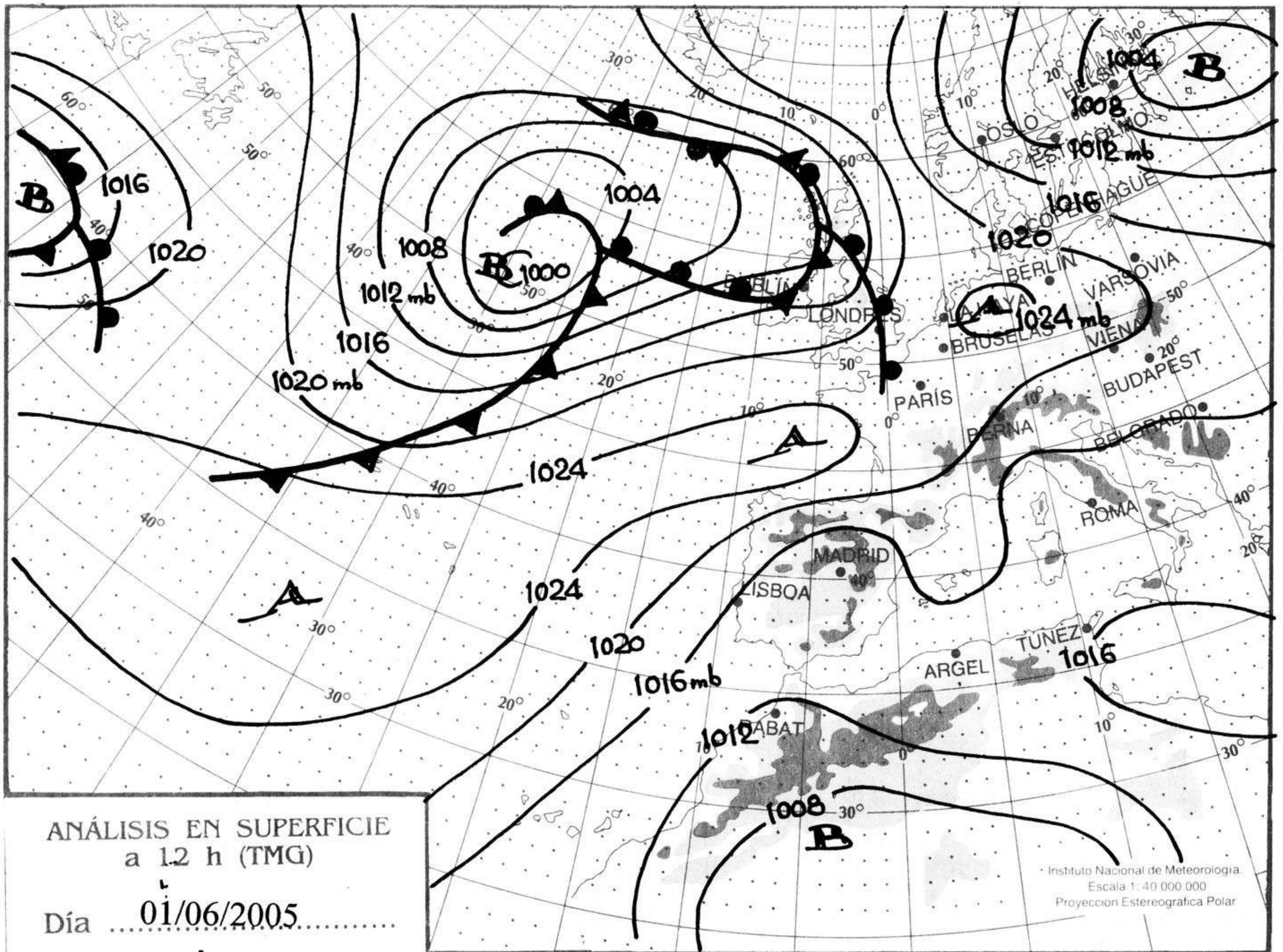
Número 153. Jueves 2 de junio de 2005

ESTACIONES	TEMPERATURA °C		PRECIPITACIÓN l/m2		HORAS DE SOL (3)	ESTACIONES	TEMPERATURA °C		PRECIPITACIÓN l/m2		HORAS DE SOL (3)
	MÁX (1)	MÍN (2)	DÍA (1)	NOCHE (2)			MÁX (1)	MÍN (2)	DÍA (1)	NOCHE (2)	
C.A. DE GALICIA						JAÉN	29,9	17,9			12,4
A CORUÑA	20,4	13,8			13,8	MÁLAGA	25,9	18,4			11,9
SANTIAGO DE COMPOSTELA	26,8	10			12,8	SEVILLA	32	18,9			11,5
LUGO	22,6	10,4			14,2	CIUDAD A. DE CEUTA					
OURENSE	32,4	12,2			-	CEUTA	23	17,9			-
PONTEVEDRA	27,5	14,6			13,6	CIUDAD A. DE MELILLA					
C.A. PRINCIPADO DE ASTURIAS						MELILLA	24,1	18,1		0,2	5
OVIEDO	21,1	13,8			12,3	C.A. DE EXTREMADURA					
C.A. DE CANTABRIA						BADAJOS	31,9	18,5			10,3
SANTANDER	18,9	14,1			13,7	MÉRIDA	32,4	18,1			-
C.A. DEL PAÍS VASCO						CÁCERES	30,8	17,1			9,4
BILBAO	21,2	11,4			7,8	C.A. DE CASTILLA Y LEÓN					
SAN SEBASTIÁN	18,1	13,4			8,5	ÁVILA	23,4	13,8	0,1		6,8
VITORIA	21,1	6,4			10,7	BURGOS	23,6	8,9			13
C.A. DE LA RIOJA						LEÓN	26,1	10,9			14,8
LOGROÑO	28,1	11,1			14,1	PALENCIA	23,4	9,2			-
C. FORAL DE NAVARRA						SALAMANCA	27,5	12,4			13,2
PAMPLONA	24,6	9,9			-	SEGOVIA	24,5	14,8	0,2		6,6
C.A. DE ARAGÓN						SORIA	26,4	6,8			12,9
HUESCA	-	15,9			13	VALLADOLID	27,5	11,5			13,8
TERUEL	26,4	9,1			9,3	ZAMORA	27,9	11,5			13,2
ZARAGOZA	29,6	15			12,5	C.A. DE CASTILLA-LA MANCHA					
C.A. DE CATALUÑA						ALBACETE	27,6	12,8			12,8
BARCELONA	25,4	18,4			4,8	CIUDAD REAL	29,4	14,4			12,1
GIRONA	28,6	12,1			5,1	CUENCA	27,1	11,4			7,4
LLEIDA	28,1	14,1			9,2	GUADALAJARA	28,6	11,5	3		0
TARRAGONA	26	17,9			-	TOLEDO	30,8	16,5			11,6
C.A. DE LES ILLES BALEARS						C. DE MADRID					
PALMA DE MALLORCA	27,4	16,1			8,2	MADRID	-	14,6		0,2	8
IBIZA	25,9	18,9			8,6	C.A. DE CANARIAS					
MAHÓN	23,5	15,8			5,5	LAS PALMAS DE GRAN CANARIA	24,9	18,9			7,9
C.A. VALENCIANA						FUERTEVENTURA	27,4	19,6			8,4
ALICANTE	25,9	14,4			10,8	LANZAROTE	26,8	19,2			9,6
CASTELLÓN	-	17,9			9,7	SANTA CRUZ DE TENERIFE	26,5	19,8			10
VALENCIA	27,6	15,1			10,4	EL HIERRO	22,9	19,9			5,2
C.A. DE LA REGIÓN DE MURCIA						LA PALMA	25,2	18,9			6,3
MURCIA	27,4	15,6			12,5	NOTA:					
C.A. DE ANDALUCÍA						(1) Las máximas y precipitaciones del día son de 06 a 18 (hora TMG) de ayer.					
ALMERÍA	28,8	17,5			11,9	(2) Las mínimas y precipitaciones de la noche son de 18 de ayer a 06 (hora TMG) de hoy.					
CÁDIZ	-	19,6			-	(3) Las horas de sol son de ayer.					
CÓRDOBA	33,1	17,1			11,9	Las unidades utilizadas son: °C para la temperatura y litros por metro cuadrado para la precipitación					
GRANADA	29,8	11,9			11,8	Precipitación: Sin dato es cero. "ip": inapreciable. "-": Información no disponible					
HUELVA	28,8	17,1			8,6	Temperaturas y horas de sol: "-": Información no disponible					

INFORMACIÓN GENERAL A LAS 06 (hora TMG)

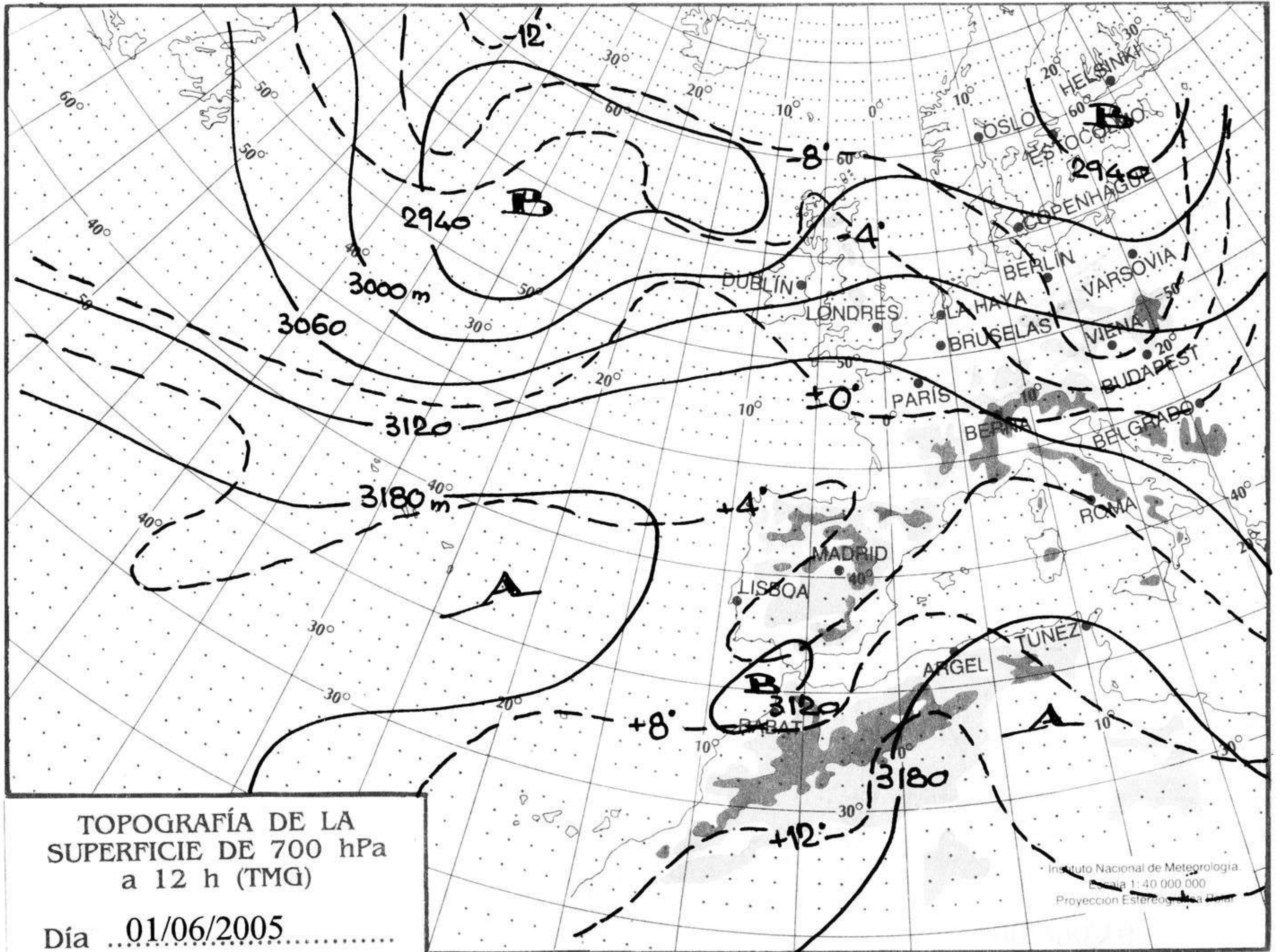
En las últimas 24 horas ha estado nuboso a muy nuboso en la zona centro, Baleares, Canarias y litoral catalán. Intervalos nubosos en el Cantábrico, Alto Ebro y Melilla. Durante la mañana se desarrollaron nubes convectivas que han provocado tormentas y chubascos débiles a partir de mediodía en el Sistema Central, Sierras de Albarracín y de Gudar, en Huelva y en el Norte de Sevilla. Nieblas matinales en Galicia, Asturias y brumas en el litoral cantábrico, Delta del Ebro y puntos de Andalucía y Castilla y León. Las temperaturas mínimas no han tenido cambios significativos. Intervalos de viento fuerte del NE en Baleares y en las costas de Almería y Murcia. Moderado de Levante en el área del Estrecho y moderado del NE en Canarias.

Teléfonos del servicio de información meteorológica TELETIEMPO: Teletiempo nacional: 807 170 365. Teletiempo provincial: 807 170 3?? (completar con las dos primeras cifras del Código Postal para obtener la información meteorológica de la provincia deseada). Teletiempo marítimo: 807 170 37X donde X es: 0 (Baleares), 1 (Mediterráneo), 2 (Cantábrico y Galicia), 3 (Canarias y Andalucía Occidental) y 4 (Atlántico). Teletiempo de montaña: 807 170 38Y donde Y es: 0 (Pirineos), 1 (Picos de Europa), 2 (Sierra de Madrid), 3 (Sistema Ibérico), 4 (Sierra Nevada) y 5 (Sierra de Gredos). Teletiempo internacional: 807 170 388. TARIFAS: Coste máximo por minuto (IVA incluido) de 0,41 € en llamadas desde teléfonos de la red fija y de 0,76 € en llamadas desde teléfono móvil (los primeros 20 segundos tienen el coste de la tarifa soporte del operador de acceso).



hPa

1060
1050
1040
1030
1020
1010
1000
990
980
970
960
950
940



km./h.

200
190
180
170
160
150
140
130
120
110
100
90
80
70
60
50
40
30
20
10

