

BOLETÍN Meteorológico



Ministerio de Medio Ambiente
Instituto Nacional de Meteorología

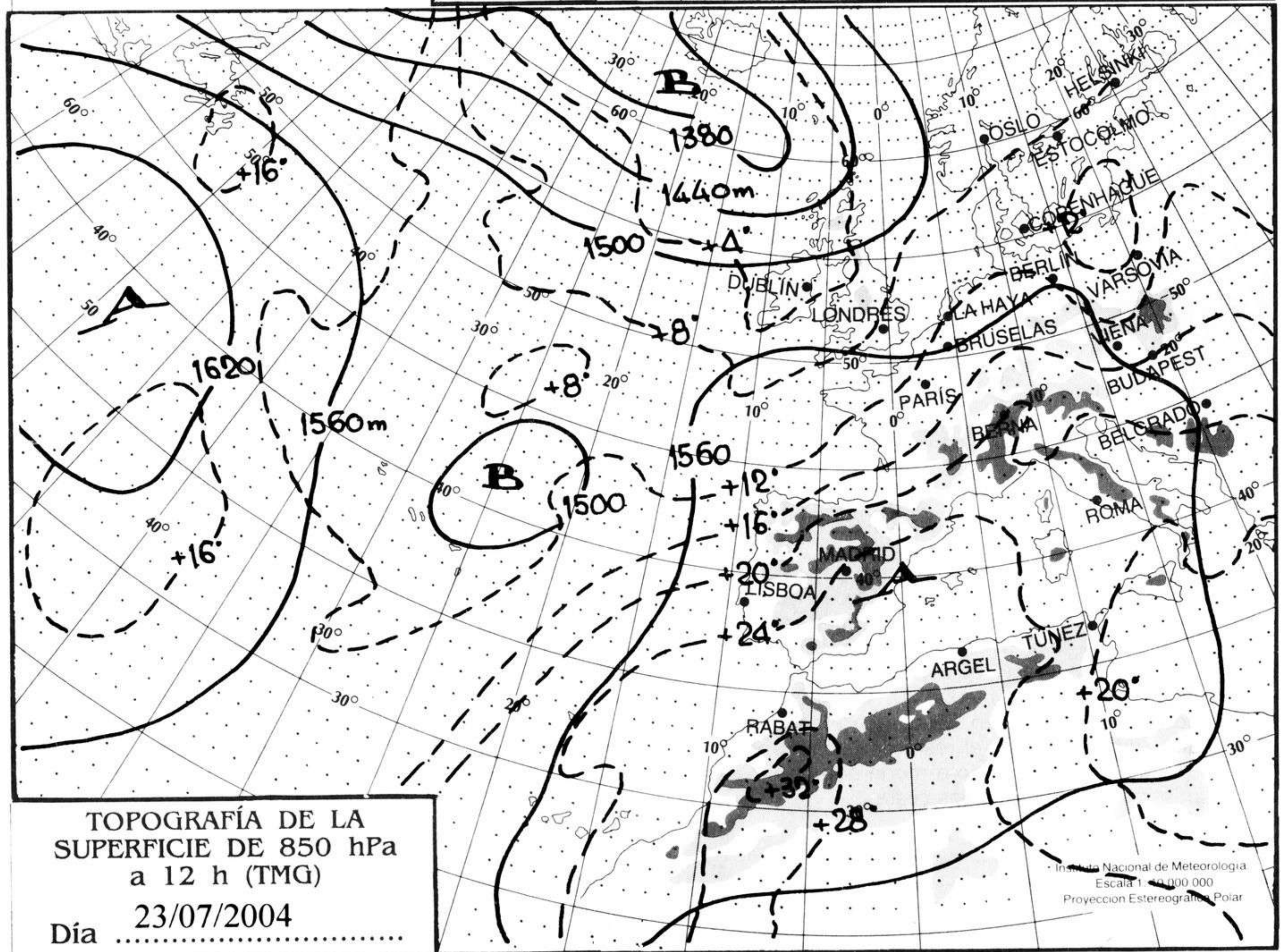
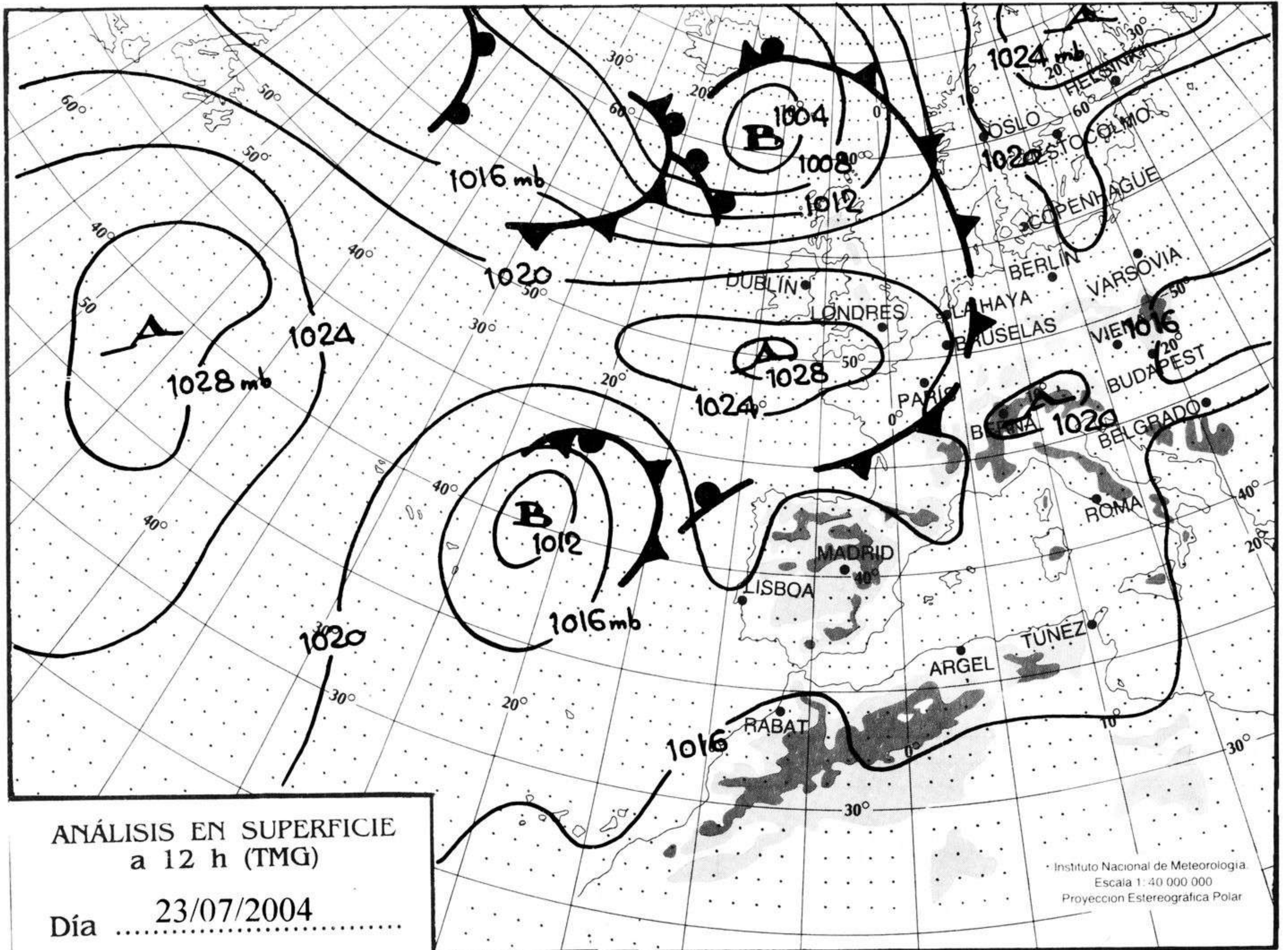
Número 206 Sábado 24 de julio de 2004

ESTACIONES	TEMPERATURA °C		PRECIPITACIÓN l/m2		HORAS DE SOL (3)	ESTACIONES	TEMPERATURA °C		PRECIPITACIÓN l/m2		HORAS DE SOL (3)
	MÁX (1)	MÍN (2)	DÍA (1)	NOCHE (2)			MÁX (1)	MÍN (2)	DÍA (1)	NOCHE (2)	
C.A. DE GALICIA						JAÉN	37	28,9			-
A CORUÑA	23,9	18,5			10,1	MÁLAGA	33,5	25,1			4,8
SANTIAGO DE COMPOSTELA	28,6	15,4			8,4	SEVILLA	41,6	27,1			7,6
LUGO	29,7	16,4			-	CIUDAD A. DE CEUTA					
OURENSE	35,9	15,9			9,7	CEUTA	29,6	22,8			-
PONTEVEDRA	28,4	17,9			8,6	CIUDAD A. DE MELILLA					
C.A. PRINCIPADO DE ASTURIAS						MELILLA	31,8	-			-
OVIEDO	27,4	18,5			7,3	C.A. DE EXTREMADURA					
C.A. DE CANTABRIA						BADAJOS	39,4	24,4			9,5
SANTANDER	23,2	18,1			6,6	MÉRIDA	38,8	23,2			-
C.A. DEL PAÍS VASCO						CÁCERES	38,5	23,9			10
BILBAO	27,4	17,5			0,7	C.A. DE CASTILLA Y LEÓN					
SAN SEBASTIÁN	22,8	18,1			3,2	ÁVILA	34,4	18,9			9,2
VITORIA	28,6	16,8			5	BURGOS	34	14,4			8
C.A. DE LA RIOJA						LEÓN	31,8	15,8			11,1
LOGROÑO	35,9	18,5			5,7	PALENCIA	31,4	15,8			-
C. FORAL DE NAVARRA						SALAMANCA	34,8	17,4			8,7
PAMPLONA	34,4	16,8			4,4	SEGOVIA	34,8	20,1			10,3
C.A. DE ARAGÓN						SORIA	33,5	15,8			10,3
HUESCA	37,6	20,4			9,5	VALLADOLID	35,1	18,8			6,6
TERUEL	36,4	16,9			-	ZAMORA	34,8	19,5			6,7
ZARAGOZA	37,5	23,4			8,1	C.A. DE CASTILLA-LA MANCHA					
C.A. DE CATALUÑA						ALBACETE	36,5	20,1	0,4		7,2
BARCELONA	28,6	24,1			7,2	CIUDAD REAL	37,8	23,9			1,2
GIRONA	32,9	20,4			2,9	CUENCA	35,8	20,1			6,6
LLEIDA	34,1	20,6			3,9	GUADALAJARA	37,9	17,5			-
TARRAGONA	27,8	23,6			-	TOLEDO	39,9	24,6			9,9
C.A. DE LES ILLES BALEARS						C. DE MADRID					
PALMA DE MALLORCA	31,2	25,8			10,9	MADRID	37,6	21			11,2
IBIZA	31,6	24,9			10,9	C.A. DE CANARIAS					
MAHÓN	34,1	24,1			8,4	LAS PALMAS DE GRAN CANARIA	26,8	22,5			2,3
C.A. VALENCIANA						FUERTEVENTURA	37	25,4			7,2
ALICANTE	30,7	23,4			8,4	LANZAROTE	37,6	25,9			7,2
CASTELLÓN	31,9	25,4			-	SANTA CRUZ DE TENERIFE	28,2	23,4			1,8
VALENCIA	30,4	24,1			7,4	EL HIERRO	26,9	23,4			2,3
C.A. DE LA REGIÓN DE MURCIA						LA PALMA	27	23			3,2
MURCIA	41,6	25,4			8,7	NOTA:					
C.A. DE ANDALUCÍA						(1) Las máximas y precipitaciones del día son de 06 a 18 (hora TMG) de ayer.					
ALMERÍA	29,6	24,9			3,7	(2) Las mínimas y precipitaciones de la noche son de 18 de ayer a 06 (hora TMG) de hoy.					
CÁDIZ	35,6	28,1			-	(3) Las horas de sol son de ayer.					
CÓRDOBA	41,4	24,4			7,3	Las unidades utilizadas son: °C para la temperatura y litros por metro cuadrado para la precipitación					
GRANADA	37,8	20,6			5,5	Precipitación: Sin dato es cero. "ip" inapreciable. "-": Información no disponible					
HUELVA	40,4	26,9			-	Temperaturas y horas de sol: "-": Información no disponible					

INFORMACIÓN GENERAL A LAS 06 (hora TMG)

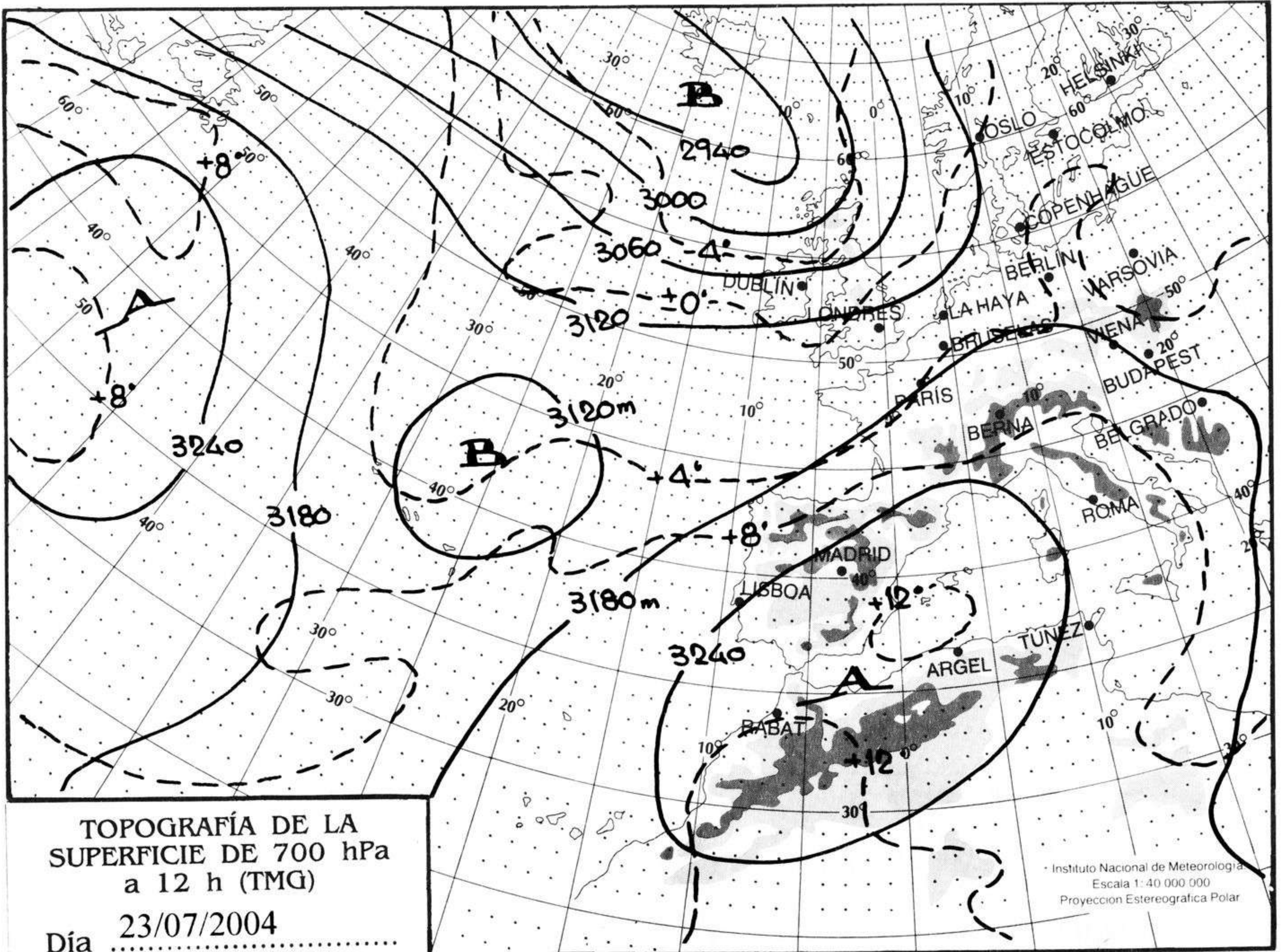
En las últimas 24 horas ha estado muy nuboso en las Comunidades Mediterráneas con tormentas en la Comunidad Valenciana, Tarragona, Murcia, y Almería. Nuboso a muy nuboso en Andalucía, Aragón, sur de Castilla-La Mancha y Comunidades Cantábricas con tormentas en Albacete y Teruel. Nuboso con precipitaciones débiles y aisladas en Galicia por la mañana. Nuboso en Canarias con precipitaciones débiles al norte de Tenerife, e intervalos de nubes medias y altas en el resto de España. Ha habido visibilidad reducida por calima en prácticamente toda la península Y Canarias y brumas y nieblas en Baleares, Galicia, Asturias y área del Estrecho. Las temperaturas mínimas han descendido ligeramente en Castilla-La Mancha y País Vasco, no han tenido cambios significativos en Galicia y han ascendido ligeramente en el resto de España, no bajando de los 25 grados en Baleares, Andalucía, Castellón y puntos de Extremadura. Viento flojo a moderado de componente norte en Canarias, y flojo de dirección variable en el resto, predominando las brisas en las costas.

Teléfonos del servicio de información meteorológica TELETIEMPO: Teletiempo nacional: 807 170 365. Teletiempo provincial: 807 170 3?? (completar con las dos primeras cifras del Código Postal para obtener la información meteorológica de la provincia deseada). Teletiempo marítimo: 807 170 37X donde X es: 0 (Baleares), 1 (Mediterráneo), 2 (Cantábrico y Galicia), 3 (Canarias y Andalucía Occidental) y 4 (Atlántico). Teletiempo de montaña: 807 170 38Y donde Y es: 0 (Pirineos), 1 (Picos de Europa), 2 (Sierra de Madrid), 3 (Sistema Ibérico), 4 (Sierra Nevada) y 5 (Sierra de Gredos). Teletiempo internacional: 807 170 388. TARIFAS: Coste máximo por minuto (IVA incluido) de 0,41 € en llamadas desde teléfonos de la red fija y de 0,76 € en llamadas desde teléfono móvil (los primeros 20 segundos tienen el coste de la tarifa soporte del operador de acceso).



hPa

1060
1050
1040
1030
1020
1010
1000
990
980
970
960
950
940



km./h.

200
190
180
170
160
150
140
130
120
110
100
90
80
70
60
50
40
30
20
10

