

BOLETÍN Meteorológico



Ministerio de Medio Ambiente
Instituto Nacional de Meteorología

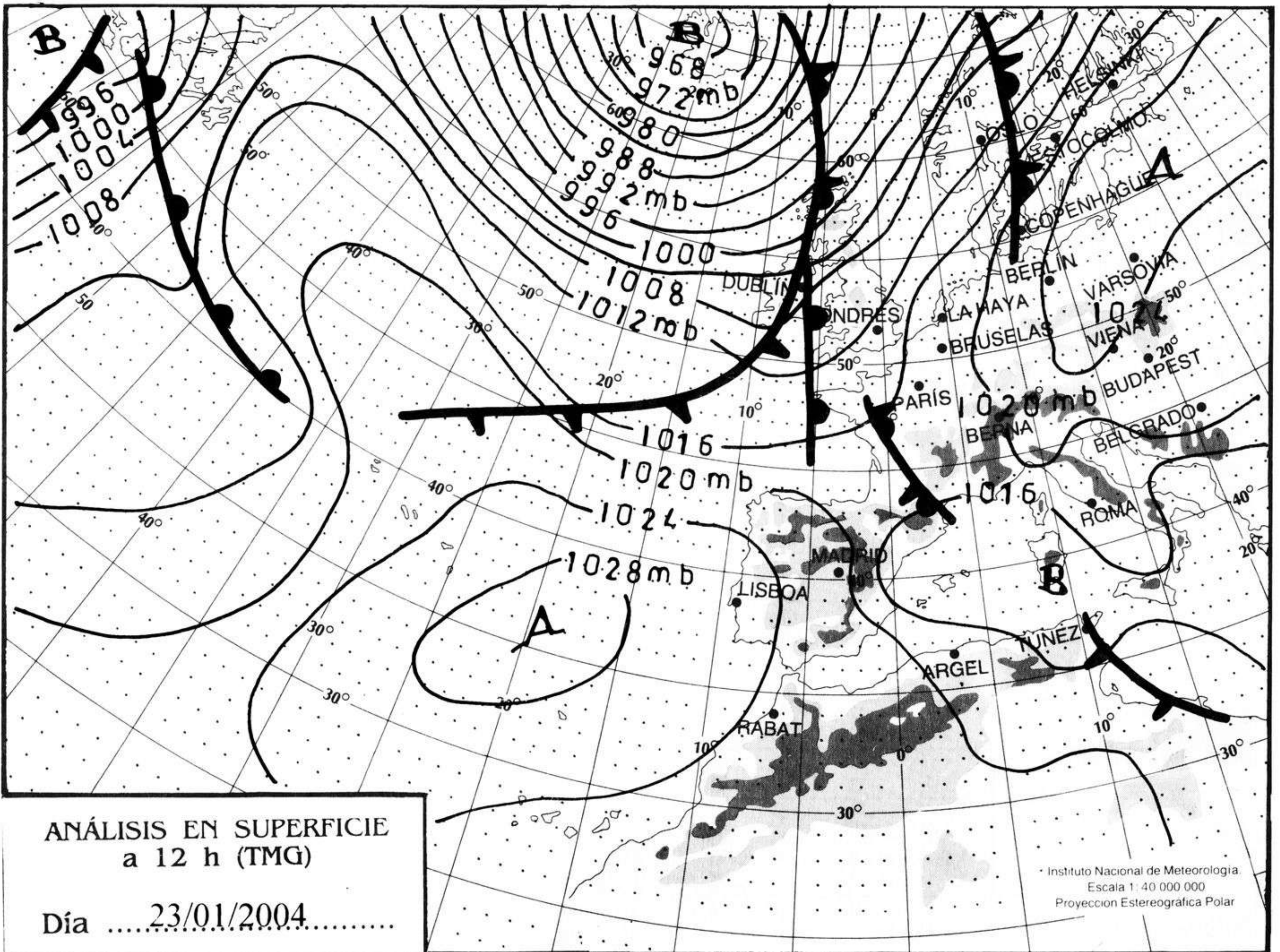
Número 24. Sábado 24 de enero de 2004

ESTACIONES	TEMPERATURA °C		PRECIPITACIÓN l/m2		HORAS DE SOL (3)	ESTACIONES	TEMPERATURA °C		PRECIPITACIÓN l/m2		HORAS DE SOL (3)
	MÁX (1)	MÍN (2)	DÍA (1)	NOCHE (2)			MÁX (1)	MÍN (2)	DÍA (1)	NOCHE (2)	
C.A. DE GALICIA						JAÉN	12,4	6,6			-
A CORUÑA	14,8	13,1	0,4	7	0	MÁLAGA	21,1	15,1			8,2
SANTIAGO DE COMPOSTELA	12,5	12,4	1	2	0	SEVILLA	17,4	5,6			8,6
LUGO	11,8	11,4	2	0,9	0	CIUDAD A. DE CEUTA					
OURENSE	13,8	10,6		0,2	-	CEUTA	18,2	13,9			-
PONTEVEDRA	13,1	11,8	5	3	0	CIUDAD A. DE MELILLA					
C.A. PRINCIPADO DE ASTURIAS						MELILLA	18,5	14,1			9,9
OVIEDO	15,0	12,0	2	2	0	C.A. DE EXTREMADURA					
C.A. DE CANTABRIA						BADAJOS	15,1	1,8			4
SANTANDER	13,4	12,8	10	2	0	MÉRIDA	13,8	7,5			-
C.A. DEL PAÍS VASCO						CÁCERES	16,6	9,5			-
BILBAO	14,1	13,4	23	11	0	C.A. DE CASTILLA Y LEÓN					
SAN SEBASTIÁN	12,1	10,8	21	44	0	ÁVILA	12,1	6,1			0,3
VITORIA	9,1	8,8	7	7	0	BURGOS	6,6	5,5	1	0,6	0
C.A. DE LA RIOJA						LEÓN	10,8	7,1			0,6
LOGROÑO	11,5	10,4		0,1	2,1	PALENCIA	9,8	3,4	0,2		-
C. FORAL DE NAVARRA						SALAMANCA	10,8	7,1			0
PAMPLONA	13,4	11,1	0,6	2	0	SEGOVIA	8,8	6,5		0,3	0
C.A. DE ARAGÓN						SORIA	8,9	5,8			0,6
HUESCA	17,0	10,2			3,6	VALLADOLID	10,9	6,4			0,6
TERUEL	13,1	7,9		0,2	0,9	ZAMORA	14,9	7,1	0,5		1,9
ZARAGOZA	17,1	12,5		0,9	3,7	C.A. DE CASTILLA-LA MANCHA					
C.A. DE CATALUÑA						ALBACETE	16,1	8,1			6,9
BARCELONA	14,1	11,1			-	CIUDAD REAL	15,5	4,6			7,5
GIRONA	13,2	7,4			4,2	CUENCA	13,1	8,4			-
LLEIDA	16,1	8,6		0,5	7,2	GUADALAJARA	14,9	-			-
TARRAGONA	15,2	10,4		0,2	-	TOLEDO	16,2	6,9			7,4
C.A. DE LES ILLES BALEARS						C. DE MADRID					
PALMA DE MALLORCA	17,8	8,5			5,7	MADRID	14,4	5,9			4,9
IBIZA	20,5	12,9			7,6	C.A. DE CANARIAS					
MAHÓN	15,6	8,6			3,1	LAS PALMAS DE GRAN CANARIA	19,5	15,9	2	0,9	8,1
C.A. VALENCIANA						FUERTEVENTURA	20,8	16,2			8,7
ALICANTE	23,9	14,5			8,1	LANZAROTE	20,9	14,9			6,3
CASTELLÓN	21,5	11,9			-	SANTA CRUZ DE TENERIFE	20,4	15,9			6,2
VALENCIA	23,8	9,9			6,1	EL HIERRO	20,4	17,2			-
C.A. DE LA REGIÓN DE MURCIA						LA PALMA	20,8	15,9			6
MURCIA	24,1	14,8			8,7	NOTA:					
C.A. DE ANDALUCÍA						(1) Las máximas y precipitaciones del día son de 06 a 18 (hora TMG) de ayer.					
ALMERÍA	18,4	9,8			7,9	(2) Las mínimas y precipitaciones de la noche son de 18 de ayer a 06 (hora TMG) de hoy.					
CÁDIZ	14,0	8,4			-	(3) Las horas de sol son de ayer.					
CÓRDOBA	15,4	2,9			8,1	Las unidades utilizadas son: °C para la temperatura y litros por metro cuadrado para la precipitación					
GRANADA	15,9	-0,1			8,4	Precipitación: Sin dato es cero. "ip": inapreciable. "-": Información no disponible					
HUELVA	-	10,8			8,9	Temperaturas y horas de sol: "-": Información no disponible					

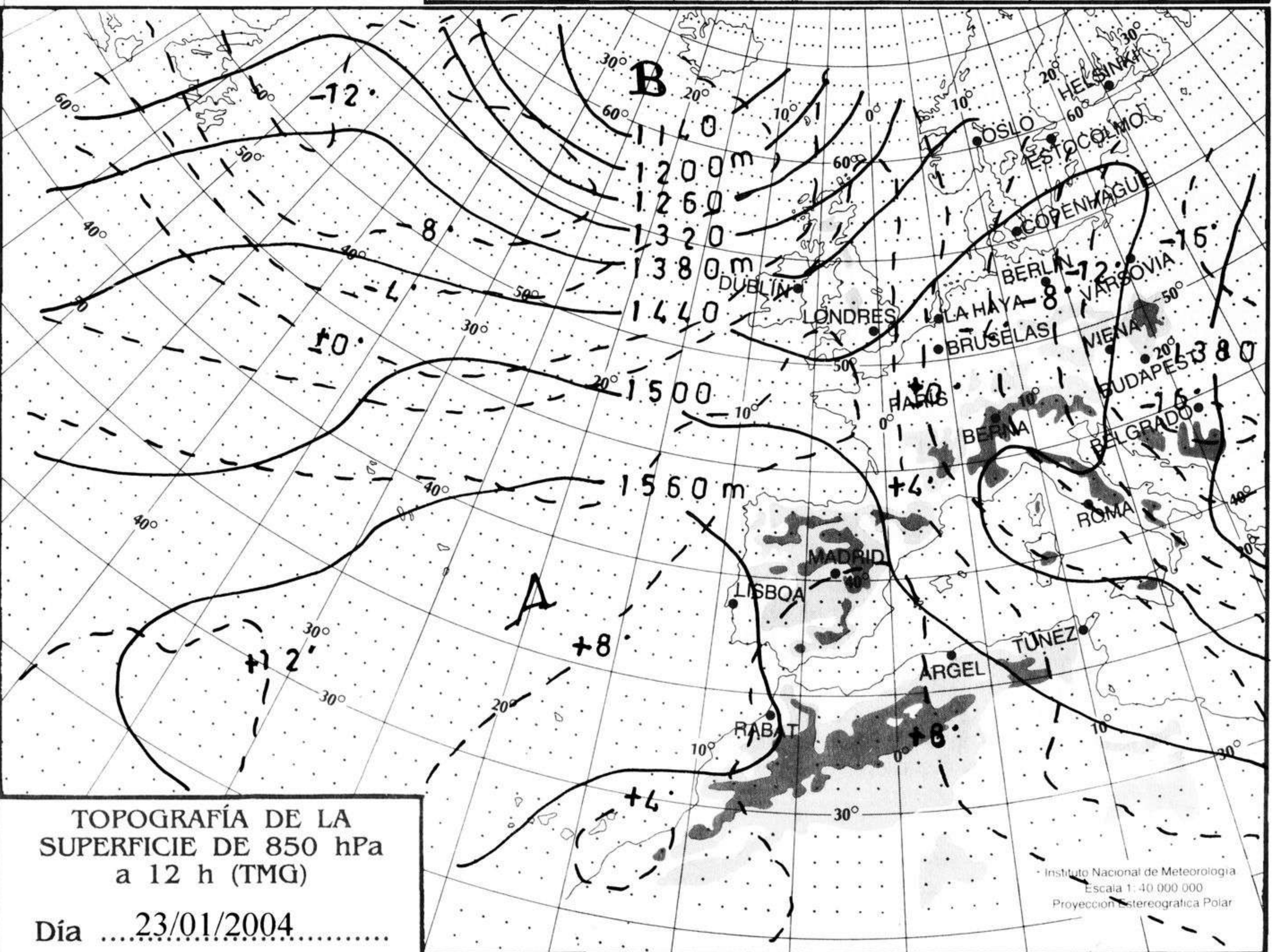
INFORMACIÓN GENERAL A LAS 06 (hora TMG)

Durante las últimas 24 horas ha estado muy nuboso a cubierto en Galicia, Cantábrico, Alto Ebro, Pirineos y norte de las provincias colindantes. Nuboso en el resto de la Península salvo en las zonas mediterráneas, extremo sur peninsular y Canarias donde ha habido intervalos nubosos. Hubo precipitaciones moderadas en el País Vasco, recogiendo 94 l/m2 en 24 horas en el aeropuerto de San Sebastián y norte de Navarra, y débiles en Galicia, resto de Cantábrico, Pirineos, Castilla y León, Extremadura, Aragón y Cataluña a última hora. Nieblas y brumas matinales en Galicia, Gerona y en los valles del Duero, Gadiana y Guadalquivir. Las temperaturas mínimas han aumentado de forma moderada en la Península y Baleares. Vientos moderados a fuertes del noroeste en las costas cantábricas, Valle del Ebro y puntos del litoral mediterráneo especialmente por la tarde. Moderados del nordeste en Canarias.

Teléfonos del servicio de información meteorológica TELETIEMPO: Teletiempo nacional: 807 170 365. Teletiempo provincial: 807 170 3?? (completar con las dos primeras cifras del Código Postal para obtener la información meteorológica de la provincia deseada). Teletiempo marítimo: 807 170 37X donde X es: 0 (Baleares), 1 (Mediterráneo), 2 (Cantábrico y Galicia), 3 (Canarias y Andalucía Occidental) y 4 (Atlántico). Teletiempo de montaña: 807 170 38Y donde Y es: 0 (Pirineos), 1 (Picos de Europa), 2 (Sierra de Madrid), 3 (Sistema Ibérico), 4 (Sierra Nevada) y 5 (Sierra de Gredos). Teletiempo internacional: 807 170 388. TARIFAS: Coste máximo por minuto (IVA incluido) de 0,41 € en llamadas desde teléfonos de la red fija y de 0,76 € en llamadas desde teléfono móvil (los primeros 20 segundos tienen el coste de la tarifa soporte del operador de acceso).



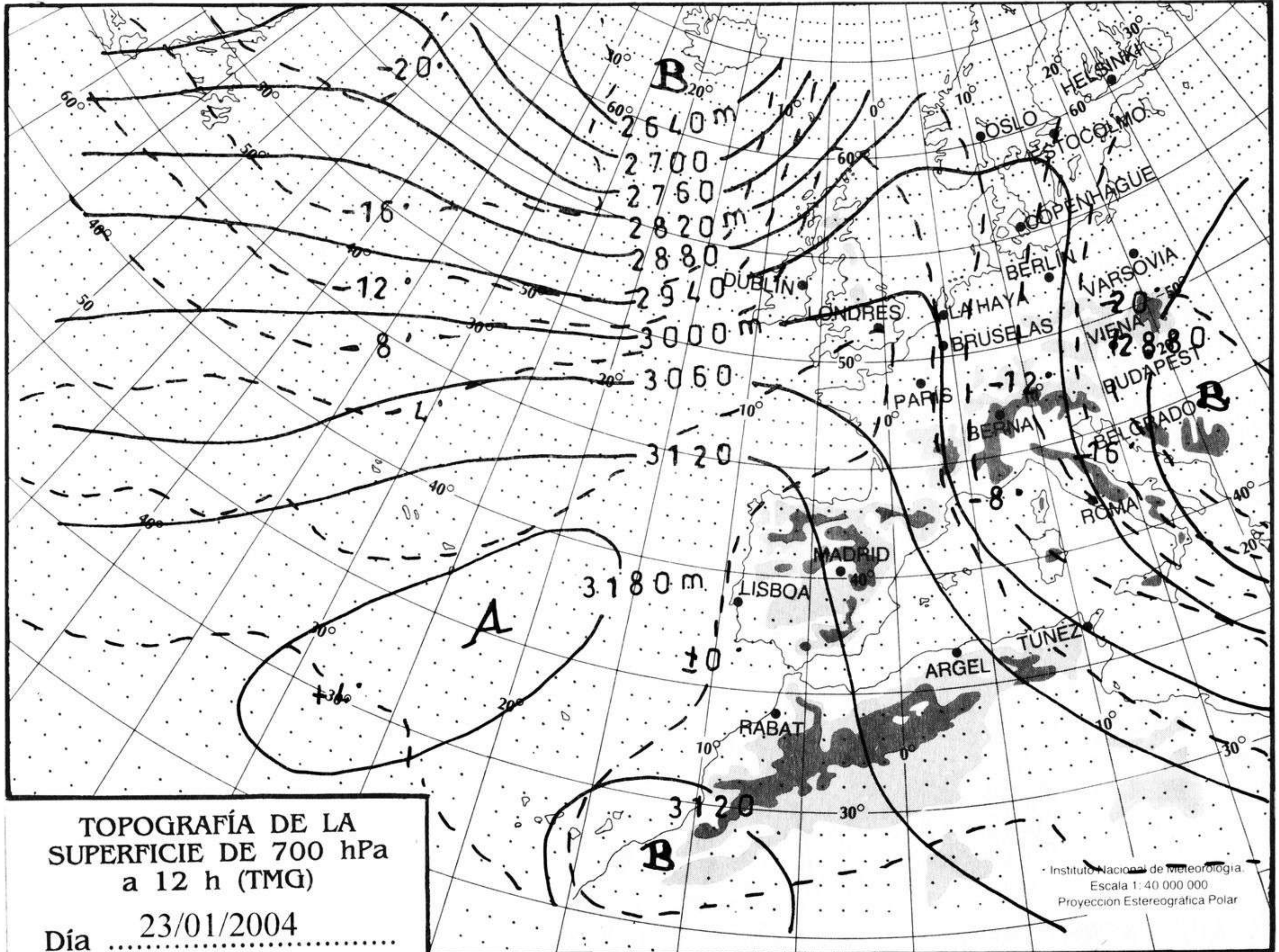
mm
 800
 790
 780
 770
 760
 750
 740
 730
 720
 710
 700



nudos
 110
 100
 90
 80
 70
 60
 50
 40
 30
 20
 10

hPa

1060
1050
1040
1030
1020
1010
1000
990
980
970
960
950
940



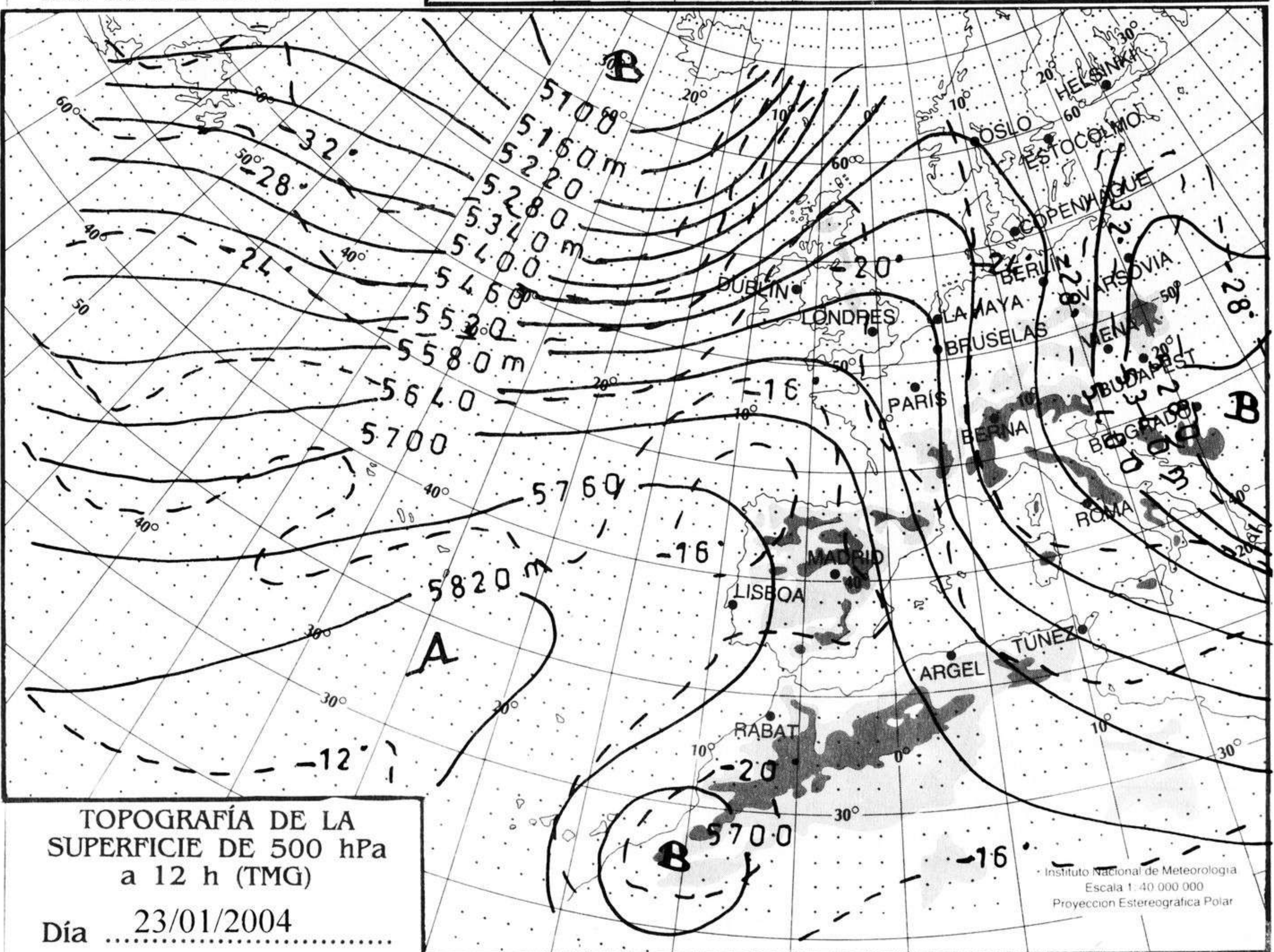
TOPOGRAFÍA DE LA SUPERFICIE DE 700 hPa a 12 h (TMG)

Día 23/01/2004

Instituto Nacional de Meteorología
Escala 1:40 000 000
Proyeccion Estereografica Polar

km./h.

200
190
180
170
160
150
140
130
120
110
100
90
80
70
60
50
40
30
20
10



TOPOGRAFÍA DE LA SUPERFICIE DE 500 hPa a 12 h (TMG)

Día 23/01/2004

Instituto Nacional de Meteorología
Escala 1:40 000 000
Proyeccion Estereografica Polar

