

BOLETÍN Meteorológico



Ministerio de Medio Ambiente
Instituto Nacional de Meteorología

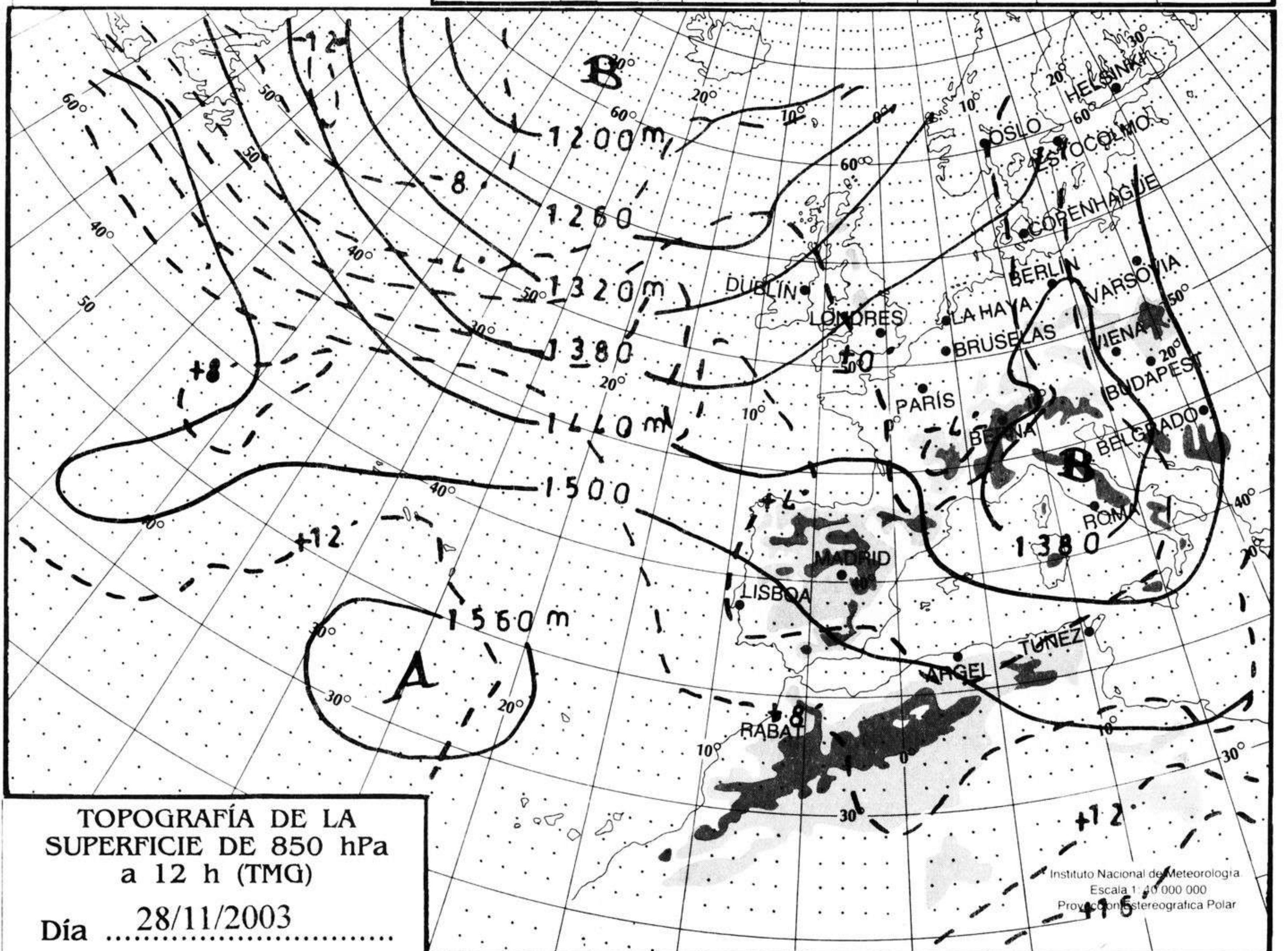
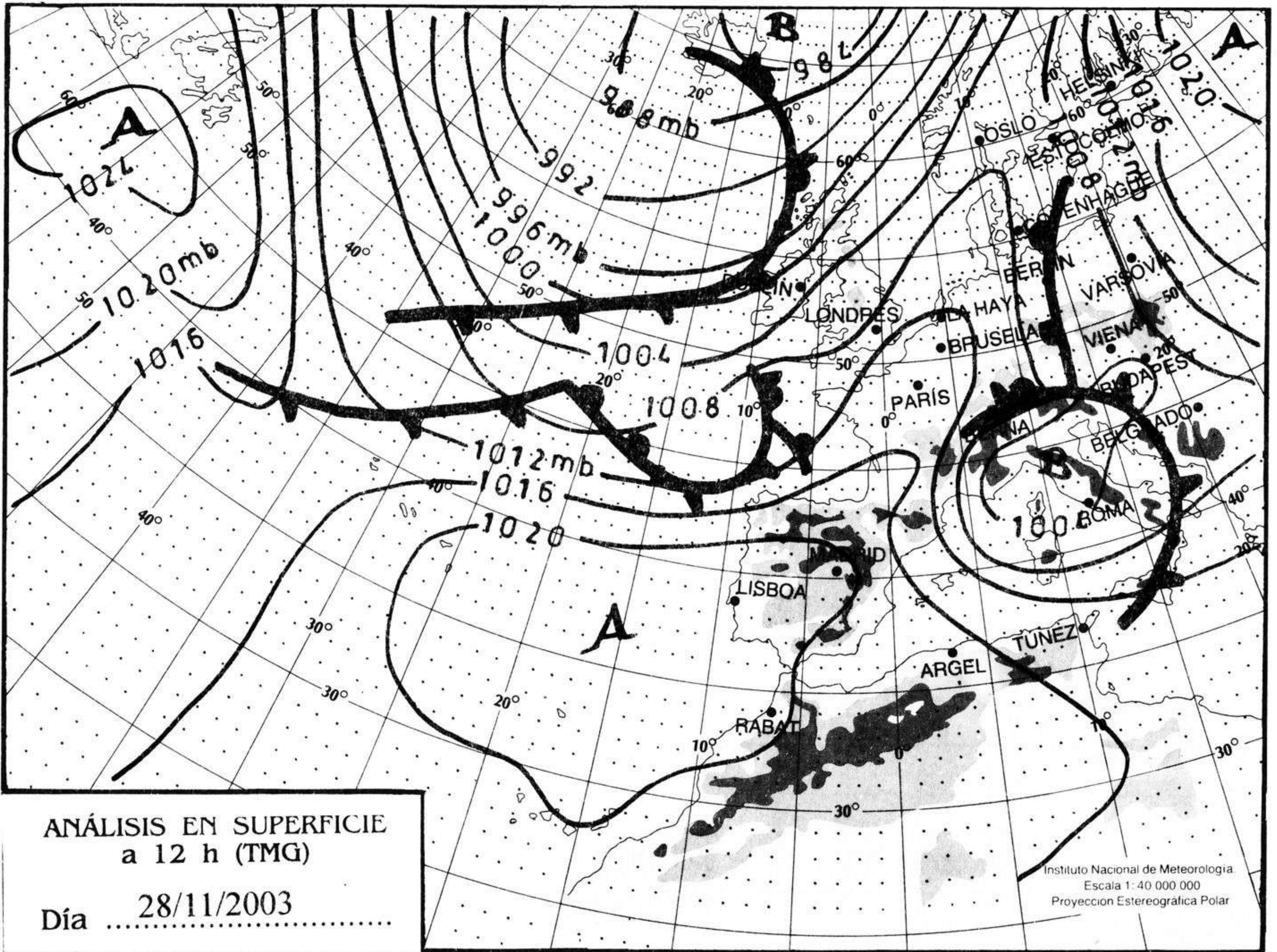
Número 333. Sábado 29 de noviembre de 2003

ESTACIONES	TEMPERATURA °C		PRECIPITACIÓN l/m2		HORAS DE SOL (3)	ESTACIONES	TEMPERATURA °C		PRECIPITACIÓN l/m2		HORAS DE SOL (3)
	MÁX (1)	MÍN (2)	DÍA (1)	NOCHE (2)			MÁX (1)	MÍN (2)	DÍA (1)	NOCHE (2)	
C.A. DE GALICIA						JAÉN	10,0	5,4			-
A CORUÑA	16,5	14,9	0,2	0,5	0,6	MÁLAGA	16,8	12,4			5,8
SANTIAGO DE COMPOSTELA	12,8	12,8	6	2	0	SEVILLA	16,8	11,4			5,8
LUGO	-	7,4	0,1	2	0	CIUDAD A. DE CEUTA					
OURENSE	15,4	13,5		0,2	0,1	CEUTA	15,4	-			-
PONTEVEDRA	14,1	13,8	14	12	0	CIUDAD A. DE MELILLA					
C.A. PRINCIPADO DE ASTURIAS						MELILLA	16,4	12,9			6,9
OVIEDO	13,4	-	0,9	-	-	C.A. DE EXTREMADURA					
C.A. DE CANTABRIA						BADAJOS	15,1	10,9			2,2
SANTANDER	14,4	12,5	2		0	MÉRIDA	14,5	11			-
C.A. DEL PAÍS VASCO						CÁCERES	12,1	10,4			0,1
BILBAO	13,6	11,1	0,1	-	0	C.A. DE CASTILLA Y LEÓN					
SAN SEBASTIÁN	11,8	9,5	0,9	2	0,1	ÁVILA	7,8	6,8			0
VITORIA	10,1	5,1		0,2	0,8	BURGOS	7,5	6	0,4	0,5	0
C.A. DE LA RIOJA						LEÓN	7,5	6,8	0,4	0,8	0
LOGROÑO	11,8	8,4		ip	0	PALENCIA	6,8	6,6	0,3		-
C. FORAL DE NAVARRA						SALAMANCA	8,8	7,1			0
PAMPLONA	10,6	7,5	0,2	0,6	1,2	SEGOVIA	6,1	5,5	3	6	0
C.A. DE ARAGÓN						SORIA	7,5	4,4			1,4
HUESCA	11,3	4,5			6,5	VALLADOLID	8,1	7,8	0,8	0,2	0
TERUEL	8,9	4,5			2,7	ZAMORA	9,0	9,4	0,5	1	0
ZARAGOZA	12,9	4,5			2,5	C.A. DE CASTILLA-LA MANCHA					
C.A. DE CATALUÑA						ALBACETE	9,1	3,6			2,8
BARCELONA	16,1	6,9			7,1	CIUDAD REAL	9,9	8,4			1,5
GIRONA	13,2	0,5			1,1	CUENCA	9,8	5,6			3,7
LLEIDA	15,1	2,8			7,6	GUADALAJARA	10,8	3,9			-
TARRAGONA	16,2	9,4			-	TOLEDO	11,5	9,1			2
C.A. DE LES ILLES BALEARS						C. DE MADRID					
PALMA DE MALLORCA	15,6	5,6			-	MADRID	11,4	3,9			3
IBIZA	17	9,4			7	C.A. DE CANARIAS					
MAHÓN	15,4	8,5			5,7	LAS PALMAS DE GRAN CANARIA	21,6	18,8	0,6		4,3
C.A. VALENCIANA						FUERTEVENTURA	23,4	19,5			8,1
ALICANTE	16,4	11,1			6,3	LANZAROTE	22,8	17,4			3,5
CASTELLÓN	16,4	8,0			-	SANTA CRUZ DE TENERIFE	22,5	17,8			4,4
VALENCIA	15,9	8,1			1,2	EL HIERRO	24,4	19,4			-
C.A. DE LA REGIÓN DE MURCIA						LA PALMA	22,5	19,1	0,1		3,7
MURCIA	17,6	7,9			6,5	NOTA:					
C.A. DE ANDALUCÍA						(1) Las máximas y precipitaciones del día son de 06 a 18 (hora TMG) de ayer.					
ALMERÍA	18,1	10,5			4,5	(2) Las mínimas y precipitaciones de la noche son de 18 de ayer a 06 (hora TMG) de hoy.					
CÁDIZ	15,6	11,9			-	(3) Las horas de sol son de ayer.					
CÓRDOBA	13,5	10,6			5,3	Las unidades utilizadas son: °C para la temperatura y litros por metro cuadrado para la precipitación					
GRANADA	13,4	0,4			7,8	Precipitación: Sin dato es cero. "ip" inapreciable. "-": Información no disponible					
HUELVA	16,6	8,4			3	Temperaturas y horas de sol: "-": Información no disponible					

INFORMACIÓN GENERAL A LAS 06 (hora TMG)

Durante las últimas 24 horas ha estado muy nuboso o cubierto en el norte y oeste peninsulares, en el tercio sur, Melilla, vertiente mediterránea y Baleares ha predominado la nubosidad de tipo medio y alto. En Canarias intervalos nubosos. Precipitaciones débiles localmente moderadas en Galicia, comunidades cantábricas, norte de Castilla-León, y Pirineos, débiles y de nieve en el sistema central. Precipitaciones débiles en las islas Canarias más altas. Nieblas en Galicia, Castilla-León, valle del Ebro y Castilla-La Mancha. Brumas en Cataluña. Las temperaturas mínimas han tenido un débil a moderado descenso en el NE peninsular y Baleares, y un ascenso en el resto. Viento moderado del norte y nordeste en Canarias, localmente fuertes del suroeste en Galicia y Cantábrico, y del noroeste en Girona.

Teléfonos del servicio de información meteorológica TELETIEMPO: Teletiempo nacional: 807 170 365. Teletiempo provincial: 807 170 3?? (completar con las dos primeras cifras del Código Postal para obtener la información meteorológica de la provincia deseada). Teletiempo marítimo: 807 170 37X donde X es: 0 (Baleares), 1 (Mediterráneo), 2 (Cantábrico y Galicia), 3 (Canarias y Andalucía Occidental) y 4 (Atlántico). Teletiempo de montaña: 807 170 38Y donde Y es: 0 (Pirineos), 1 (Picos de Europa), 2 (Sierra de Madrid), 3 (Sistema Ibérico), 4 (Sierra Nevada) y 5 (Sierra de Gredos). Teletiempo internacional: 807 170 388. TARIFAS: Coste máximo por minuto (IVA incluido) de 0,41 € en llamadas desde teléfonos de la red fija y de 0,76 € en llamadas desde teléfono móvil (los primeros 20 segundos tienen el coste de la tarifa soporte del operador de acceso).

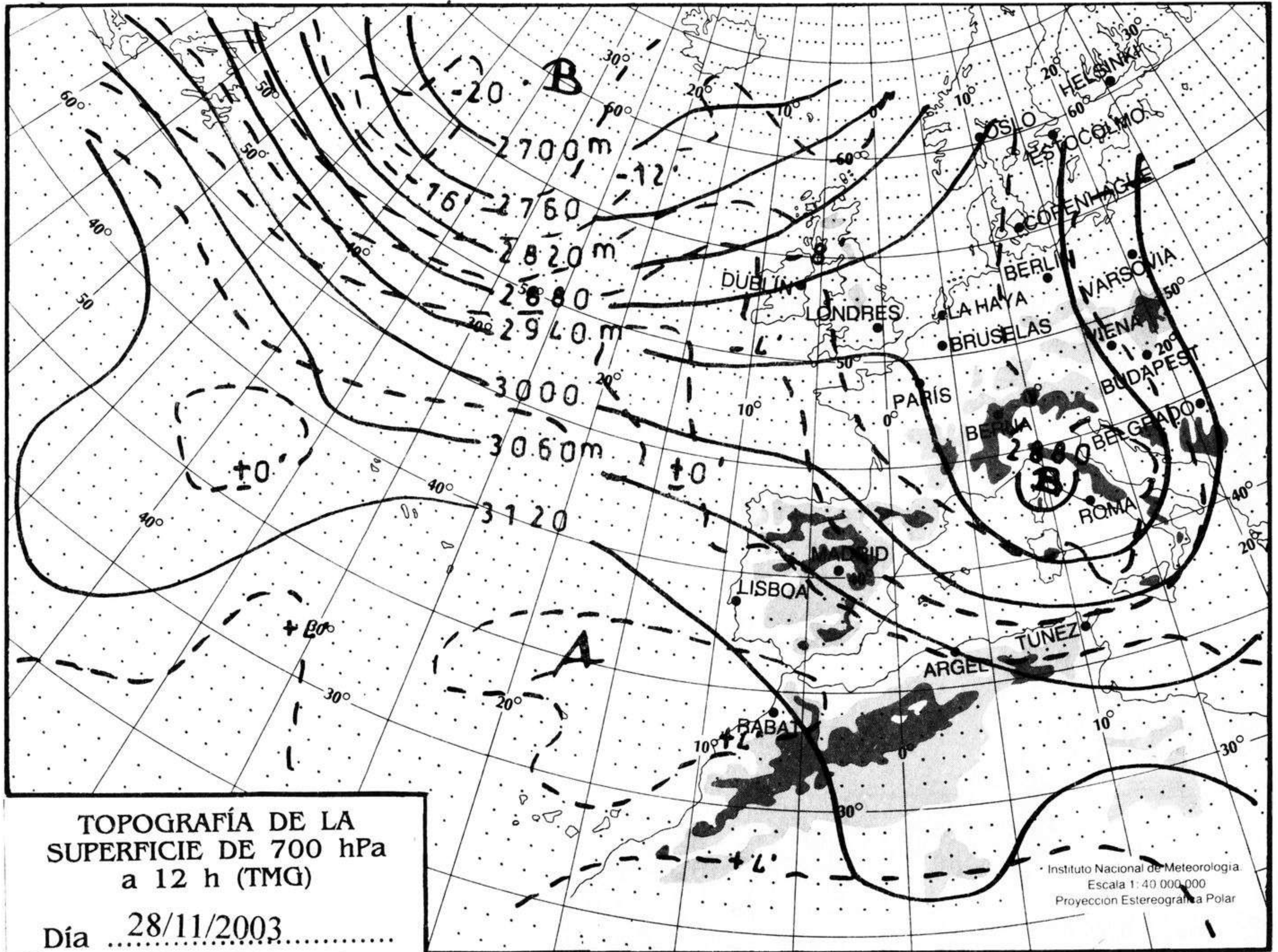


mm
800
790
780
770
760
750
740
730
720
710
700

nudos
110
100
90
80
70
60
50
40
30
20
10

hPa

1060
1050
1040
1030
1020
1010
1000
990
980
970
960
950
940



km./h.

200
190
180
170
160
150
140
130
120
110
100
90
80
70
60
50
40
30
20
10

