

BOLETÍN Meteorológico



Ministerio de Medio Ambiente
Instituto Nacional de Meteorología

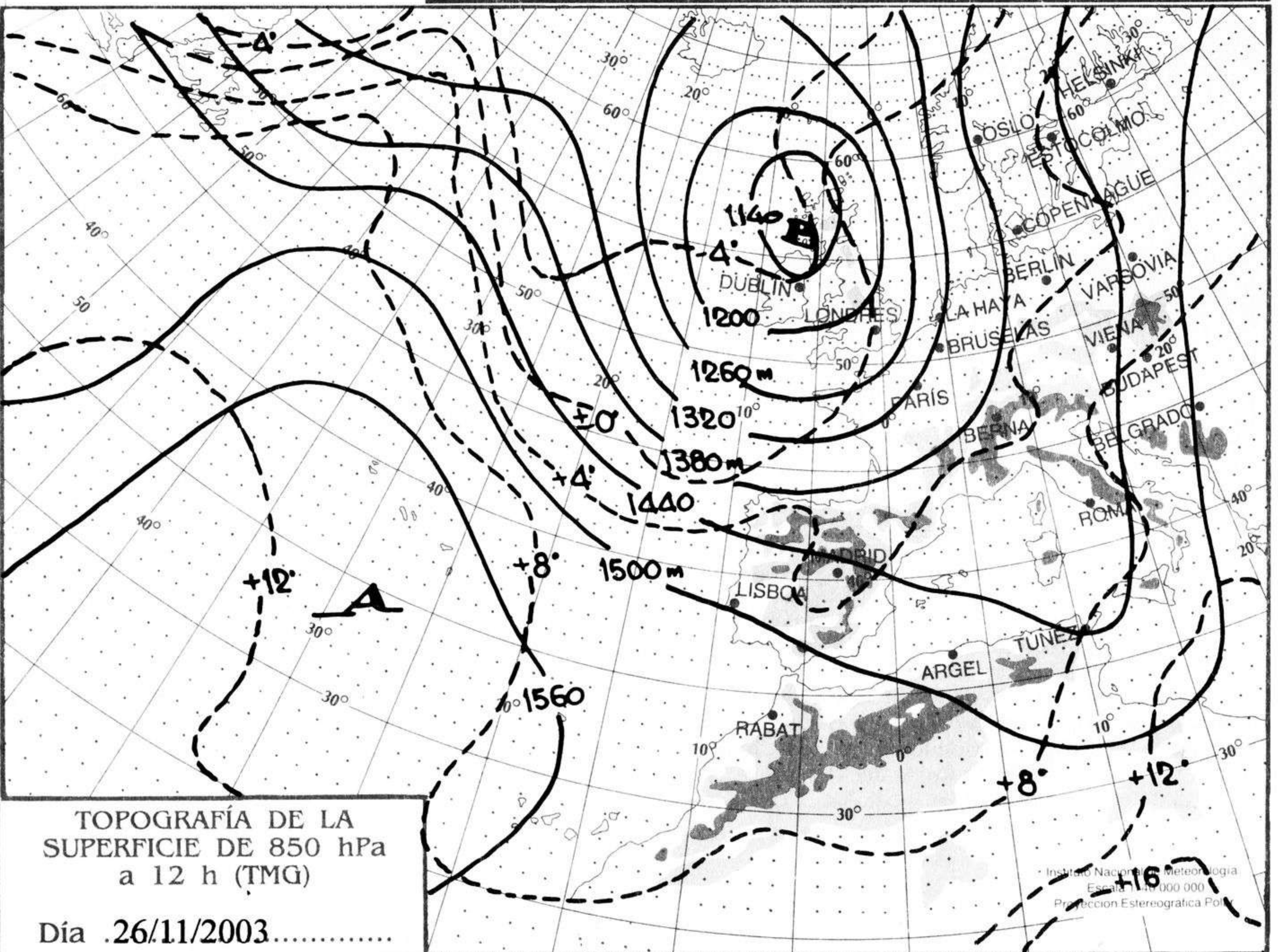
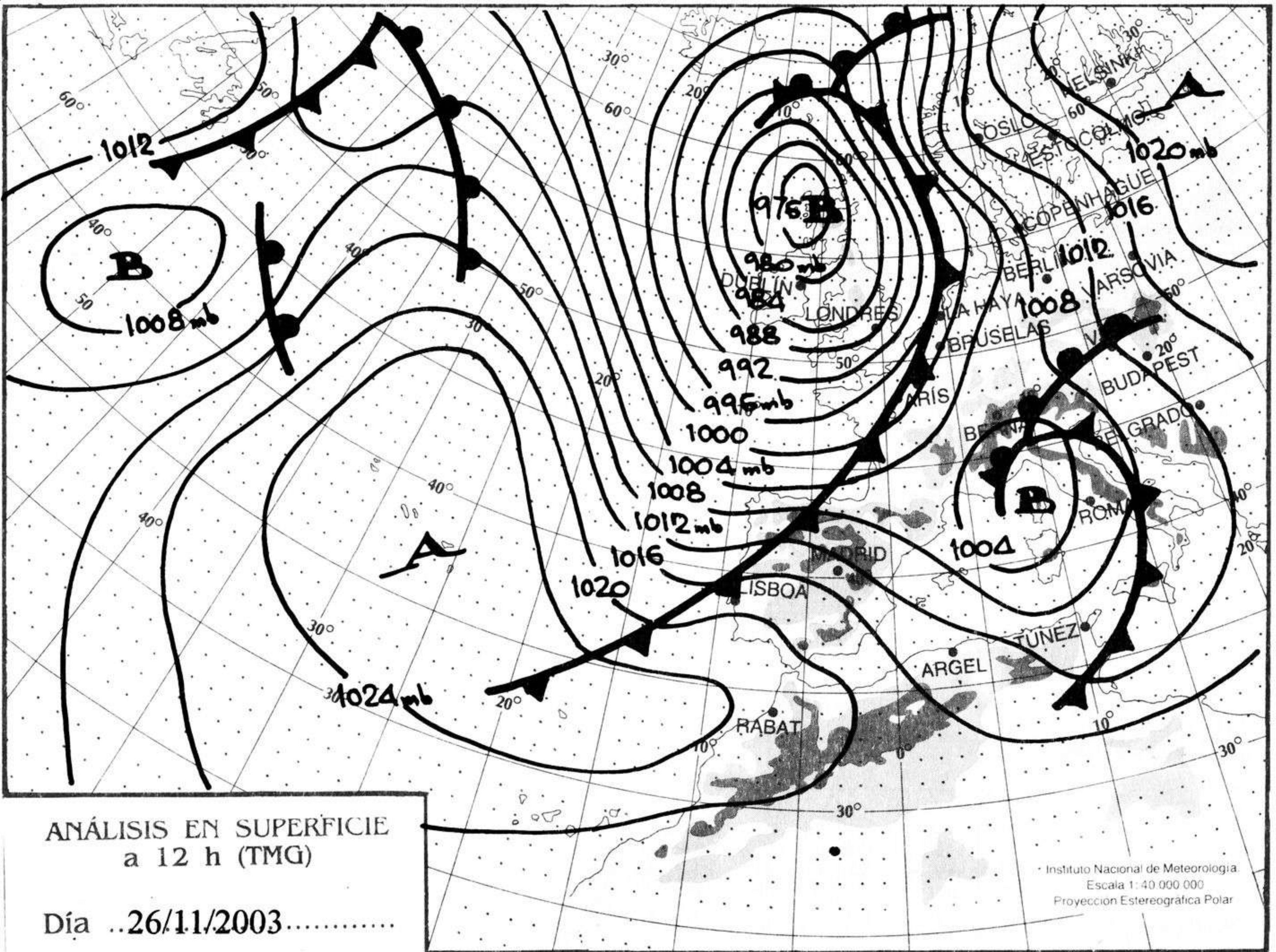
Número 331. Jueves 27 de noviembre de 2003

ESTACIONES	TEMPERATURA °C		PRECIPITACIÓN l/m2		HORAS DE SOL (3)	ESTACIONES	TEMPERATURA °C		PRECIPITACIÓN l/m2		HORAS DE SOL (3)	
	MÁX (1)	MÍN (2)	DÍA (1)	NOCHE (2)			MÁX (1)	MÍN (2)	DÍA (1)	NOCHE (2)		
C.A. DE GALICIA						JAÉN	11,4	9,6			2	-
A CORUÑA	14,9	10,0	12	7	0,3	MÁLAGA	18,9	9,8			0,4	8,6
SANTIAGO DE COMPOSTELA	12,9	4,1	20	4	0	SEVILLA	15,9	12,8			0,4	5
LUGO	10,9	3,8	16	7	-	CIUDAD A. DE CEUTA						
OURENSE	-	4,2	-	6	0,8	CEUTA	-	-	-	-	-	-
PONTEVEDRA	-	6,5	20	11	0,0	CIUDAD A. DE MELILLA						
C.A. PRINCIPADO DE ASTURIAS						MELILLA	18,5	12,9				9,4
OVIEDO	16,9	4,8	9	9	0,4	C.A. DE EXTREMADURA						
C.A. DE CANTABRIA						BADAJOS	15,4	10,5			2	1,8
SANTANDER	15,9	7,4	9	10	1	MÉRIDA	14,4	10,1			0,3	-
C.A. DEL PAÍS VASCO						CÁCERES	-	-	-	-	-	-
BILBAO	15,9	6,4	3	-	0,4	C.A. DE CASTILLA Y LEÓN						
SAN SEBASTIÁN	13,5	5,9	0,5	33	1,2	ÁVILA	11,1	1,1			1	2,5
VITORIA	10,5	3,9	0,6	13	0	BURGOS	7,9	1,4	1		4	0
C.A. DE LA RIOJA						LEÓN	8,5	0,1	4			0
LOGROÑO	10,8	5,8	0,4	9	1,9	PALENCIA	8,9	0,9	0,8	0,9		-
C. FORAL DE NAVARRA						SALAMANCA	9,8	2,8	0,2	2		0,2
PAMPLONA	10,4	5,4	0,7	3	0,7	SEGOVIA	11,4	1,1	3	6		0,8
C.A. DE ARAGÓN						SORIA	6,8	1,5	4	14		0
HUESCA	-	-	-	-	-	VALLADOLID	9,8	2,5	0,8			0
TERUEL	12,6	4,8		0,3	3,9	ZAMORA	-	3,9	-	2		0,1
ZARAGOZA	14,5	6,5		1	4,1	C.A. DE CASTILLA-LA MANCHA						
C.A. DE CATALUÑA						ALBACETE	12,1	8,9			0,8	7,5
BARCELONA	16,5	10,6		0,2	6,5	CIUDAD REAL	10,5	8,8			2	2,5
GIRONA	15,4	10,4			6,1	CUENCA	-	5,1	-		6	5,1
LLEIDA	12,8	7,6			6,8	GUADALAJARA	-	5,5	-		6	4,6
TARRAGONA	15,2	10,8		0,8	-	TOLEDO	-	7,5	-		0,5	2
C.A. DE LES ILLES BALEARS						C. DE MADRID						
PALMA DE MALLORCA	16,8	15,2			8,5	MADRID	9,5	6			4	3,2
IBIZA	18,4	15,9			8,9	C.A. DE CANARIAS						
MAHÓN	17,4	14,4			7,9	LAS PALMAS DE GRAN CANARIA	21,1	16,9			0,1	1,8
C.A. VALENCIANA						FUERTEVENTURA	22,1	19,2			0,2	1,4
ALICANTE	19,2	10			8,5	LANZAROTE	22,1	18,4	0,8			2
CASTELLÓN	17,8	12,6			8,0	SANTA CRUZ DE TENERIFE	21,4	-	0,4			1
VALENCIA	18,9	14,4			7,5	EL HIERRO	21,6	18,8				4,7
C.A. DE LA REGIÓN DE MURCIA						LA PALMA	20,9	16,1	1			1,5
MURCIA	19,9	11,6			9,4	NOTA:						
C.A. DE ANDALUCÍA						(1) Las máximas y precipitaciones del día son de 06 a 18 (hora TMG) de ayer.						
ALMERÍA	19,5	11,5			8,9	(2) Las mínimas y precipitaciones de la noche son de 18 de ayer a 06 (hora TMG) de hoy.						
CÁDIZ	16,1	14,1		4	-	(3) Las horas de sol son de ayer.						
CÓRDOBA	15,5	12,5		1	5	Las unidades utilizadas son: °C para la temperatura y litros por metro cuadrado para la precipitación						
GRANADA	14,1	9,9		1	6,2	Precipitación: Sin dato es cero. "ip": inapreciable. "-": Información no disponible						
HUELVA	-	12,1		0,7	3,7	Temperaturas y horas de sol: "-": Información no disponible						

INFORMACIÓN GENERAL A LAS 06 (hora TMG)

Durante las últimas 24 horas los cielos han estado muy nubosos o cubiertos en el noroeste peninsular al principio, con precipitaciones moderadas, extendiéndose a lo largo del día de ayer la nubosidad y las precipitaciones a toda la península ibérica, y durante la noche y madrugada, a Baleares. Las precipitaciones han sido ocasionalmente tormentosas y fuertes en las costas cantábricas, acumulando hasta 80 litros en 12 horas en Figueras-Castropol. Asimismo, destacan los 72 litros acumulados en Grazalema. En Canarias, los cielos han estado nubosos a muy nubosos, con precipitaciones débiles. Las temperaturas mínimas han descendido ligeramente en el noroeste peninsular, han aumentado ligera a moderadamente en el resto de la península y Baleares y en ligero aumento en Canarias. El viento ha soplado del W y SW, fuerte ocasionalmente muy fuerte en la costa cantábrica, rolando por la noche a NW; moderado a fuerte del W y SW en la costa mediterránea, Baleares y en el interior peninsular, con rachas de fuerte o muy fuerte en las montañas. Moderado del NE en Canarias.

Teléfonos del servicio de información meteorológica TELETIEMPO: Teletiempo nacional: 807 170 365. Teletiempo provincial: 807 170 3?? (completar con las dos primeras cifras del Código Postal para obtener la información meteorológica de la provincia deseada). Teletiempo marítimo: 807 170 37X donde X es: 0 (Baleares), 1 (Mediterráneo), 2 (Cantábrico y Galicia), 3 (Canarias y Andalucía Occidental) y 4 (Atlántico). Teletiempo de montaña: 807 170 38Y donde Y es: 0 (Pirineos), 1 (Picos de Europa), 2 (Sierra de Madrid), 3 (Sistema Ibérico), 4 (Sierra Nevada) y 5 (Sierra de Gredos). Teletiempo internacional: 807 170 388. TARIFAS: Coste máximo por minuto (IVA incluido) de 0,41 € en llamadas desde teléfonos de la red fija y de 0,76 € en llamadas desde teléfono móvil (los primeros 20 segundos tienen el coste de la tarifa soporte del operador de acceso).

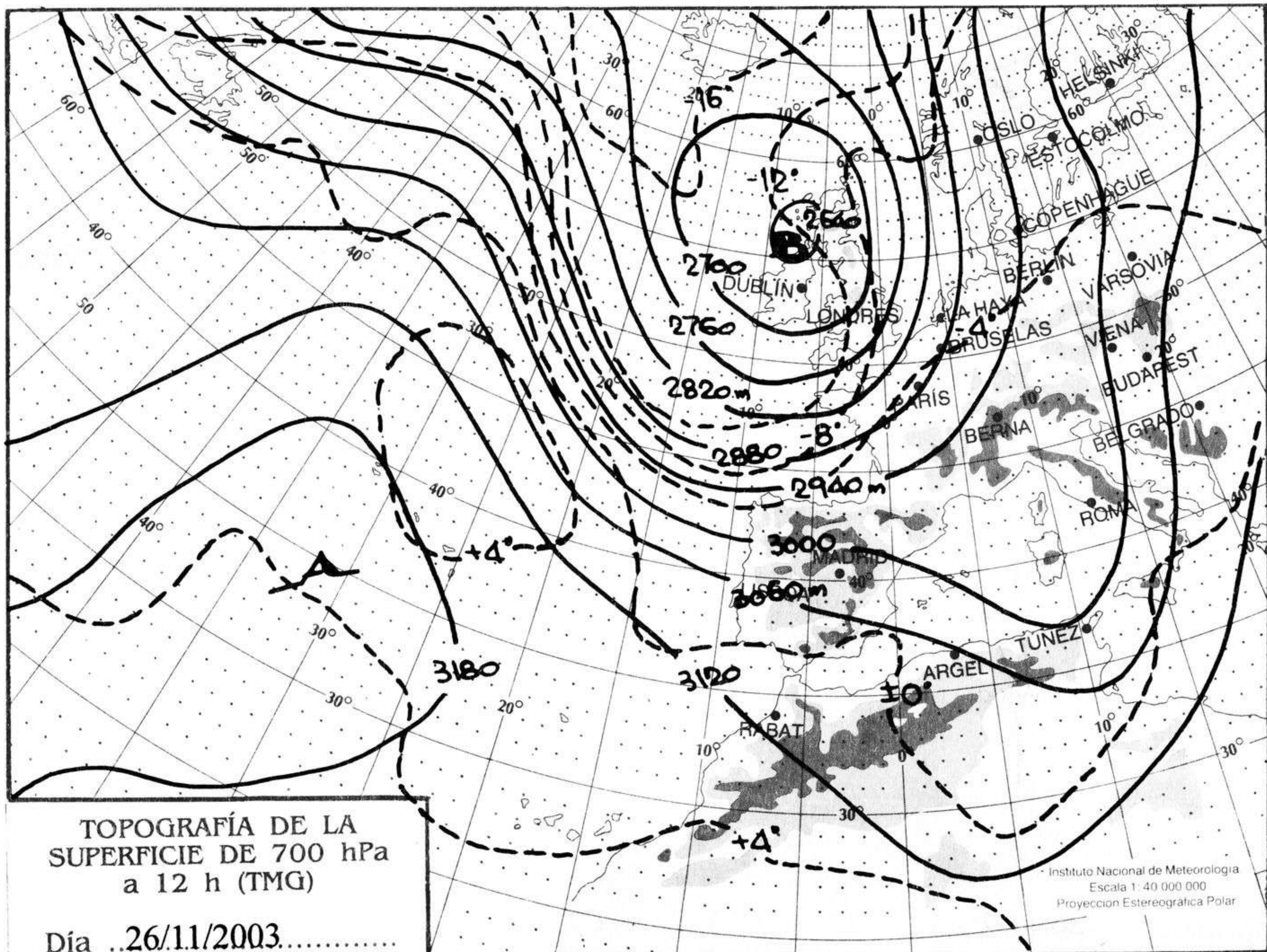


mm
800
790
780
770
760
750
740
730
720
710
700

nudos
110
100
90
80
70
60
50
40
30
20
10

hPa

1060
1050
1040
1030
1020
1010
1000
990
980
970
960
950
940



km./h.

200
190
180
170
160
150
140
130
120
110
100
90
80
70
60
50
40
30
20
10

