

BOLETÍN Meteorológico



Ministerio de Medio Ambiente
Instituto Nacional de Meteorología

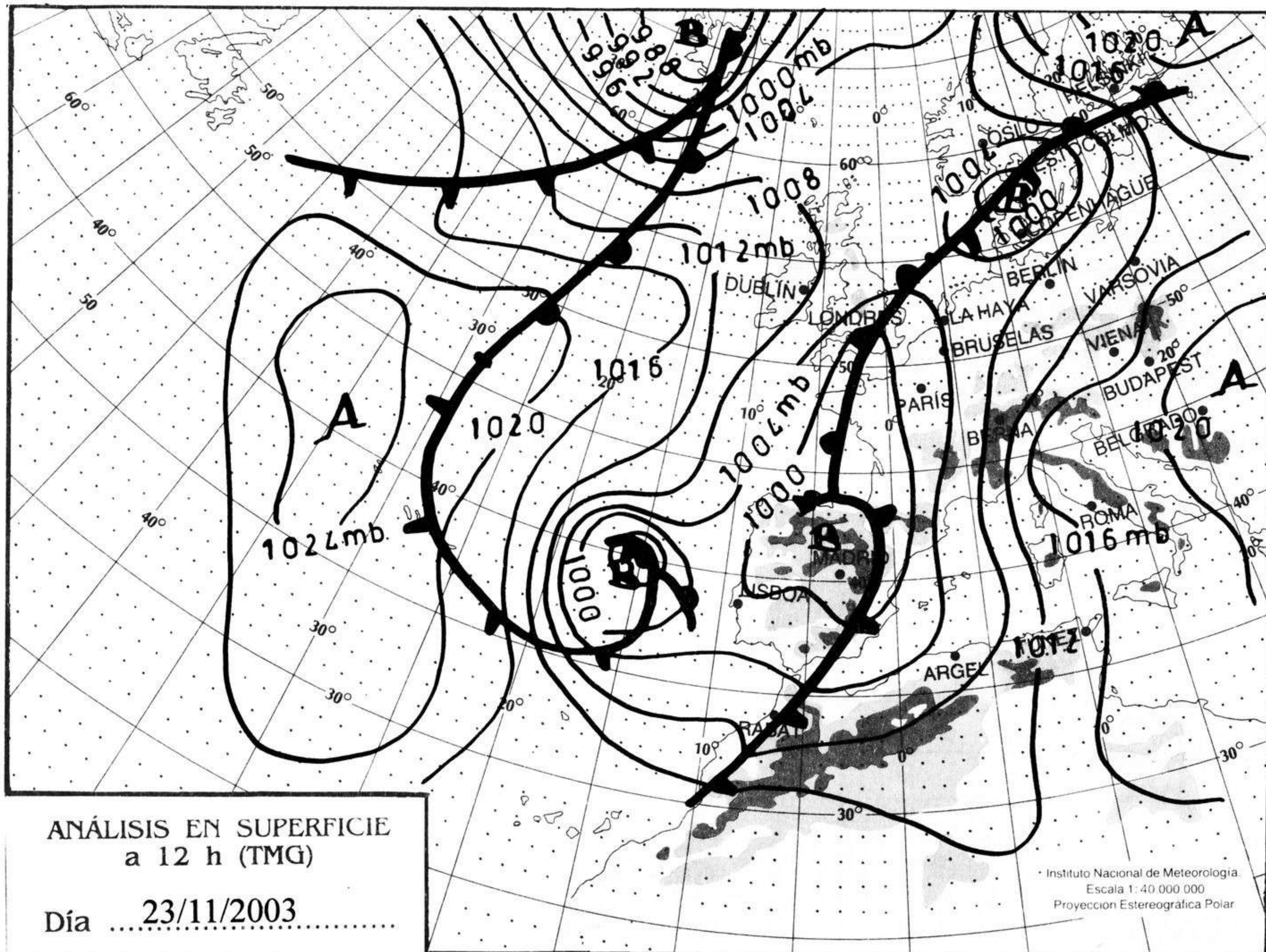
Número 328. Lunes 24 de noviembre de 2003

ESTACIONES	TEMPERATURA °C		PRECIPITACIÓN Um2		HORAS DE SOL (3)	ESTACIONES	TEMPERATURA °C		PRECIPITACIÓN Um2		HORAS DE SOL (3)
	MÁX (1)	MÍN (2)	DÍA (1)	NOCHE (2)			MÁX (1)	MÍN (2)	DÍA (1)	NOCHE (2)	
C.A. DE GALICIA						JAÉN	12,6	6,9	0,7		-
A CORUÑA	13,1	10,5	14	0,1	0	MÁLAGA	17,4	11,9	4	4	2,4
SANTIAGO DE COMPOSTELA	10,1	6,4	13	0,5	0	SEVILLA	16,9	11,4		10	3,7
LUGO	9,2	1,9	17	9	0	CIUDAD A. DE CEUTA					
OURENSE	11,9	8,5	0,2	10	0,3	CEUTA	-	12,8		5	0,5
PONTEVEDRA	14,1	7,1	13	0,5	2	CIUDAD A. DE MELILLA					
C.A. PRINCIPADO DE ASTURIAS						MELILLA	19,4	10,9	7	7	0,5
OVIEDO	11,6	7,9	0,3	25	0	C.A. DE EXTREMADURA					
C.A. DE CANTABRIA						BADAJOS	15,5	9,1		2	3,8
SANTANDER	14,9	10,1	12	9	0	MÉRIDA	13,9	8,1	9	0,9	-
C.A. DEL PAÍS VASCO						CÁCERES	13,8	8,1	1	1	1,5
BILBAO	17,9	9,8	2	1	0	C.A. DE CASTILLA Y LEÓN					
SAN SEBASTIÁN	16,9	10,4	50		1,3	ÁVILA	6,5	-0,4	9		0
VITORIA	13,2	6,9	0,8		0,5	BURGOS	9	5,8	10	2	0
C.A. DE LA RIOJA						LEÓN	8,4	3,1			0,6
LOGROÑO	17,1	7,8	3		2,6	PALENCIA	7,1	5,1	8	0,1	-
C. FORAL DE NAVARRA						SALAMANCA	9,4	1,4	2		1
PAMPLONA	-	7,9	11	1	0	SEGOVIA	8,5	3,1	14	0,2	0
C.A. DE ARAGÓN						SORIA	7,9	3,8	14	0,6	0,3
HUESCA	-	6,1	-		0	SORIA	8,5	4,5	12	2	0
TERUEL	14,1	0,9	1		0,8	VALLADOLID	-	4,8	-		0
ZARAGOZA	19,4	6,1	1		1,6	C.A. DE CASTILLA-LA MANCHA					
C.A. DE CATALUÑA						ALBACETE	13,8	2,1	0,8		1,9
BARCELONA	18,5	13,4	0,6	5	0	CIUDAD REAL	12,6	4,4	2		1,5
GIRONA	18,9	11,8	5	11	0	CUENCA	12,1	5,6	7		1
LLEIDA	17,6	7,4			0	GUADALAJARA	-	6,1			0,3
TARRAGONA	17,9	12,8		11	-	TOLEDO	-	4,8		0,1	1,2
C.A. DE LES ILLES BALEARS						C. DE MADRID					
PALMA DE MALLORCA	20,8	9,8		9	0	MADRID	11,2	2,9	10		0,5
IBIZA	20,6	13,5		12	0,6	C.A. DE CANARIAS					
MAHÓN	19,9	13,1		8	0,1	LAS PALMAS DE GRAN CANARIA	21,6	15,1			3,9
C.A. VALENCIANA						FUERTEVENTURA	23,4	18,9		1	9
ALICANTE	19,4	8,4	0,1		1,6	LANZAROTE	22,5	17,4		1	6,7
CASTELLÓN	-	10,5			0,9	SANTA CRUZ DE TENERIFE	21,1	16,1	0,2	5	6
VALENCIA	20,1	9,5		1	2,8	EL HIERRO	22,4	16,9		0,6	-
C.A. DE LA REGIÓN DE MURCIA						LA PALMA	21,2	16,6			3,1
MURCIA	19,9	6,9			4,7	NOTA:					
C.A. DE ANDALUCÍA						(1) Las máximas y precipitaciones del día son de 06 a 18 (hora TMG) de ayer.					
ALMERÍA	18,1	9,9			2,6	(2) Las mínimas y precipitaciones de la noche son de 18 de ayer a 06 (hora TMG) de hoy					
CÁDIZ	16,5	11,4	4	78	-	(3) Las horas de sol son de ayer.					
CÓRDOBA	15,4	10,1	1	3	4	Las unidades utilizadas son: °C para la temperatura y litros por metro cuadrado para la precipitación					
GRANADA	11,9	5	3		0,5	Precipitación: Sin dato es cero. "ip" inapreciable. "-": Información no disponible					
HUELVA	-	12,1	-	8	5,2	Temperaturas y horas de sol: "-": Información no disponible					

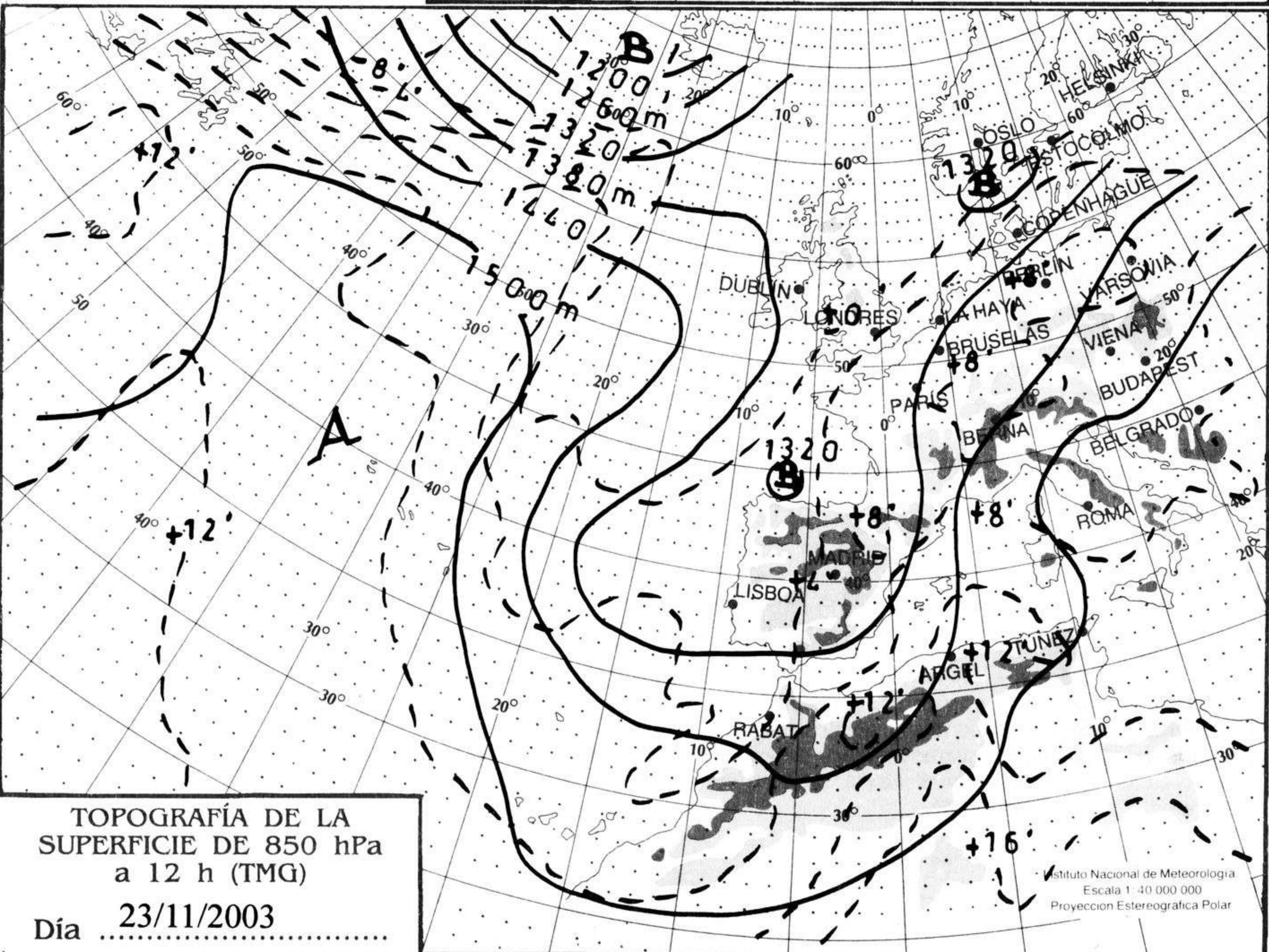
INFORMACIÓN GENERAL A LAS 06 (hora TMG)

En las últimas 24 horas ha estado muy nuboso o cubierto en la mayor parte de la península, Ceuta, Melilla y Baleares; un frente barrió la península y Baleares al final; la nubosidad persiste en el norte, nordeste y Baleares. Por la noche una nueva masa nubosa penetraba por el suroeste. En Canarias nuboso a muy nuboso en las islas occidentales. De madrugada precipitaciones débiles en el oeste de Andalucía, se han registrado chubascos de carácter tormentoso moderado en Cádiz y en el Pirineo aragonés, en el resto del tercio norte y Baleares precipitaciones débiles localmente moderadas. Nieblas en Vigo y en puntos de la meseta norte. Las temperaturas mínimas han descendido moderadamente en el centro peninsular y moderada a notablemente en la mitad este, en el resto sin cambios significativos. Se han registrado rachas de viento fuerte, al paso del frente en Baleares, del sur y del oeste a última hora en el Cantábrico; en el litoral mediterráneo andaluz ayer hubo poniente moderado. En Canarias viento de componente norte moderado.

Teléfonos del servicio de información meteorológica TELETIEMPO: Teletiempo nacional: 807 170 365. Teletiempo provincial: 807 170 3?? (completar con las dos primeras cifras del Código Postal para obtener la información meteorológica de la provincia deseada). Teletiempo marítimo: 807 170 37X donde X es: 0 (Baleares), 1 (Mediterráneo), 2 (Cantábrico y Galicia), 3 (Canarias y Andalucía Occidental) y 4 (Atlántico). Teletiempo de montaña: 807 170 38Y donde Y es: 0 (Pirineos), 1 (Picos de Europa), 2 (Sierra de Madrid), 3 (Sistema Ibérico), 4 (Sierra Nevada) y 5 (Sierra de Gredos). Teletiempo internacional: 807 170 388. TARIFAS: Coste máximo por minuto (IVA incluido) de 0,41 € en llamadas desde teléfonos de la red fija y de 0,76 € en llamadas desde teléfono móvil (los primeros 20 segundos tienen el coste de la tarifa soporte del operador de acceso).



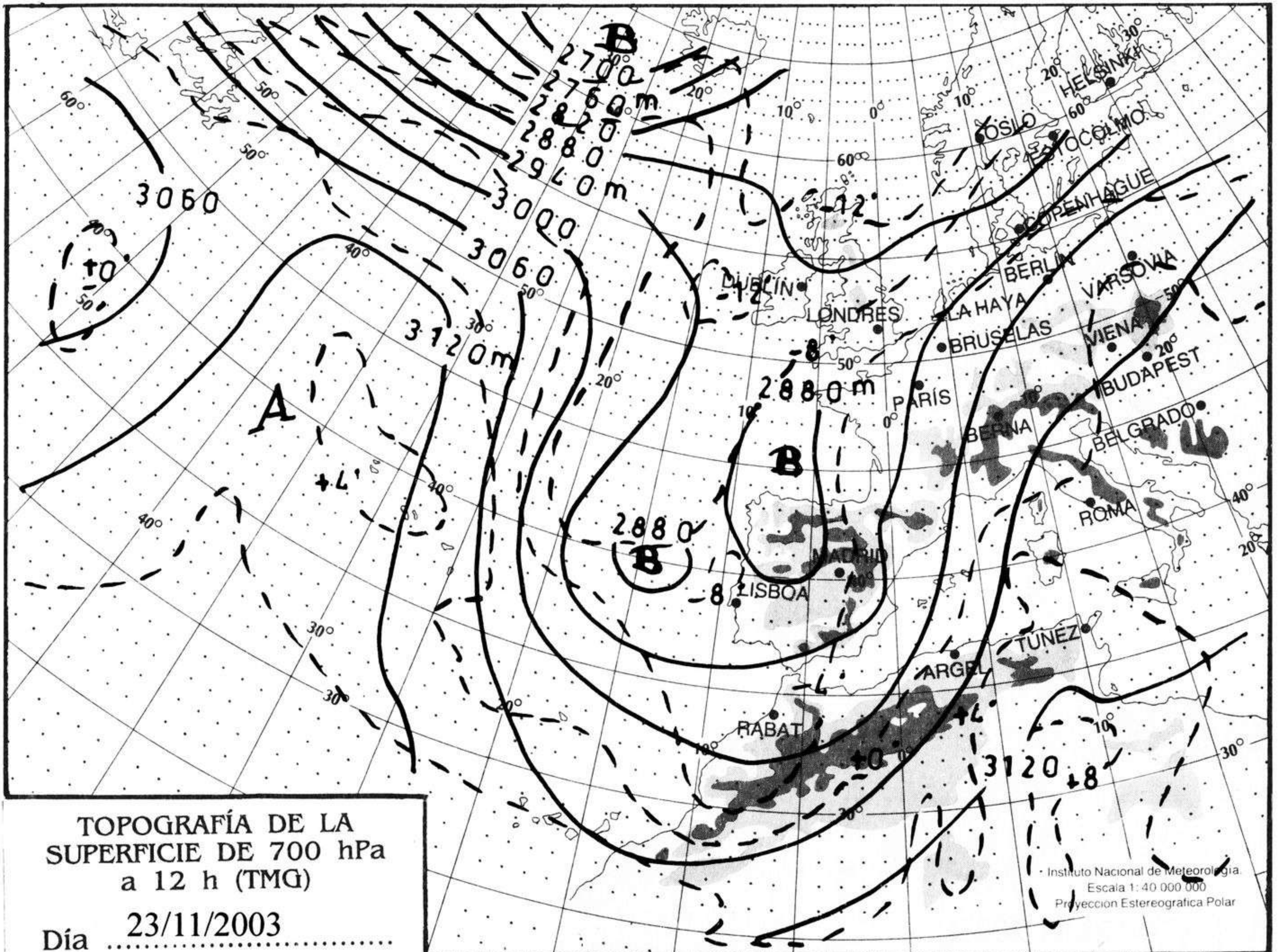
mm
800
790
780
770
760
750
740
730
720
710
700



nudos
110
100
90
80
70
60
50
40
30
20
10

hPa

1060
1050
1040
1030
1020
1010
1000
990
980
970
960
950
940



km./h.

200
190
180
170
160
150
140
130
120
110
100
90
80
70
60
50
40
30
20
10

