

# BOLETÍN Meteorológico



Ministerio de Medio Ambiente  
Instituto Nacional de Meteorología

Número 310. Jueves 6 de noviembre de 2003

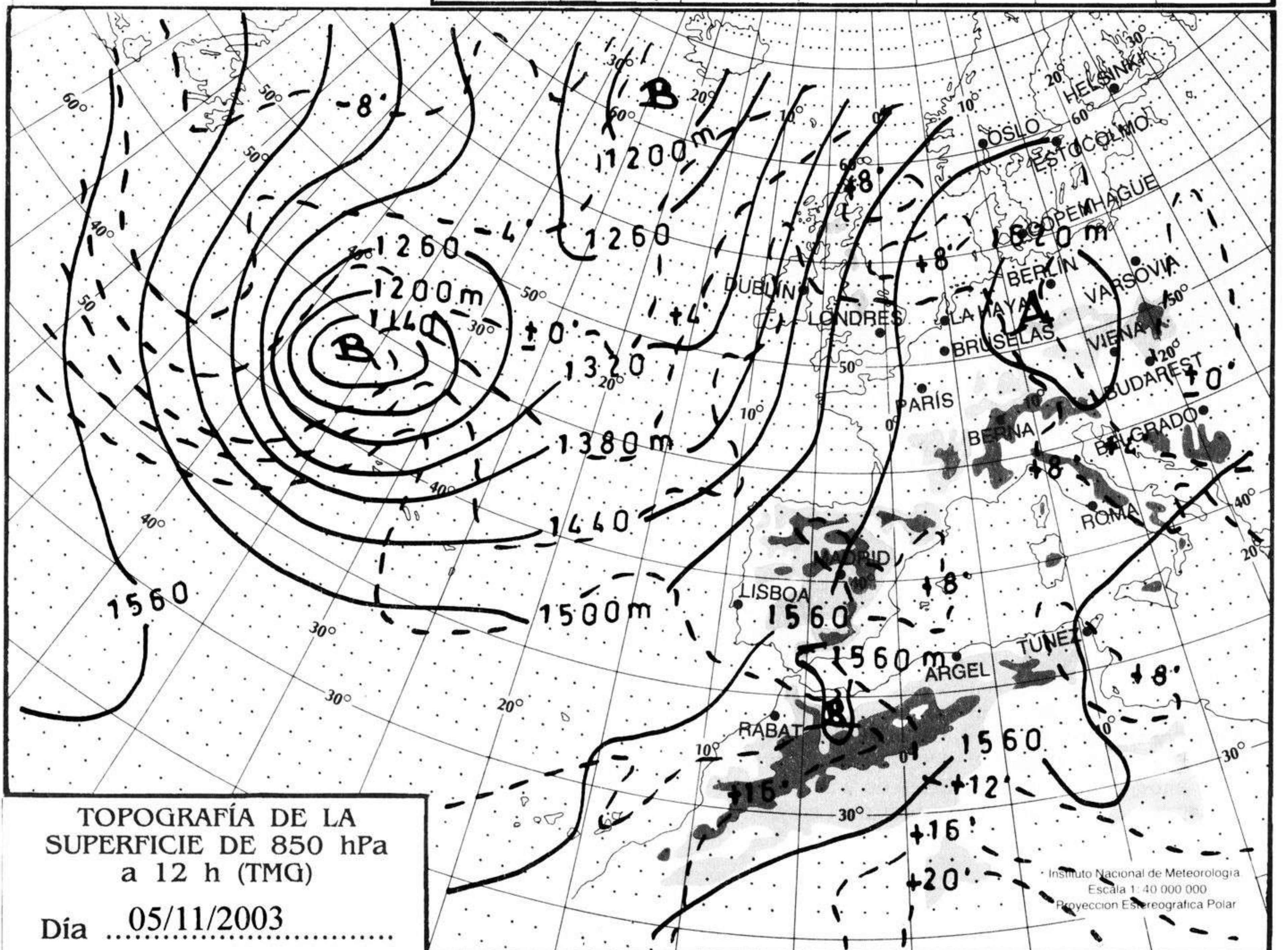
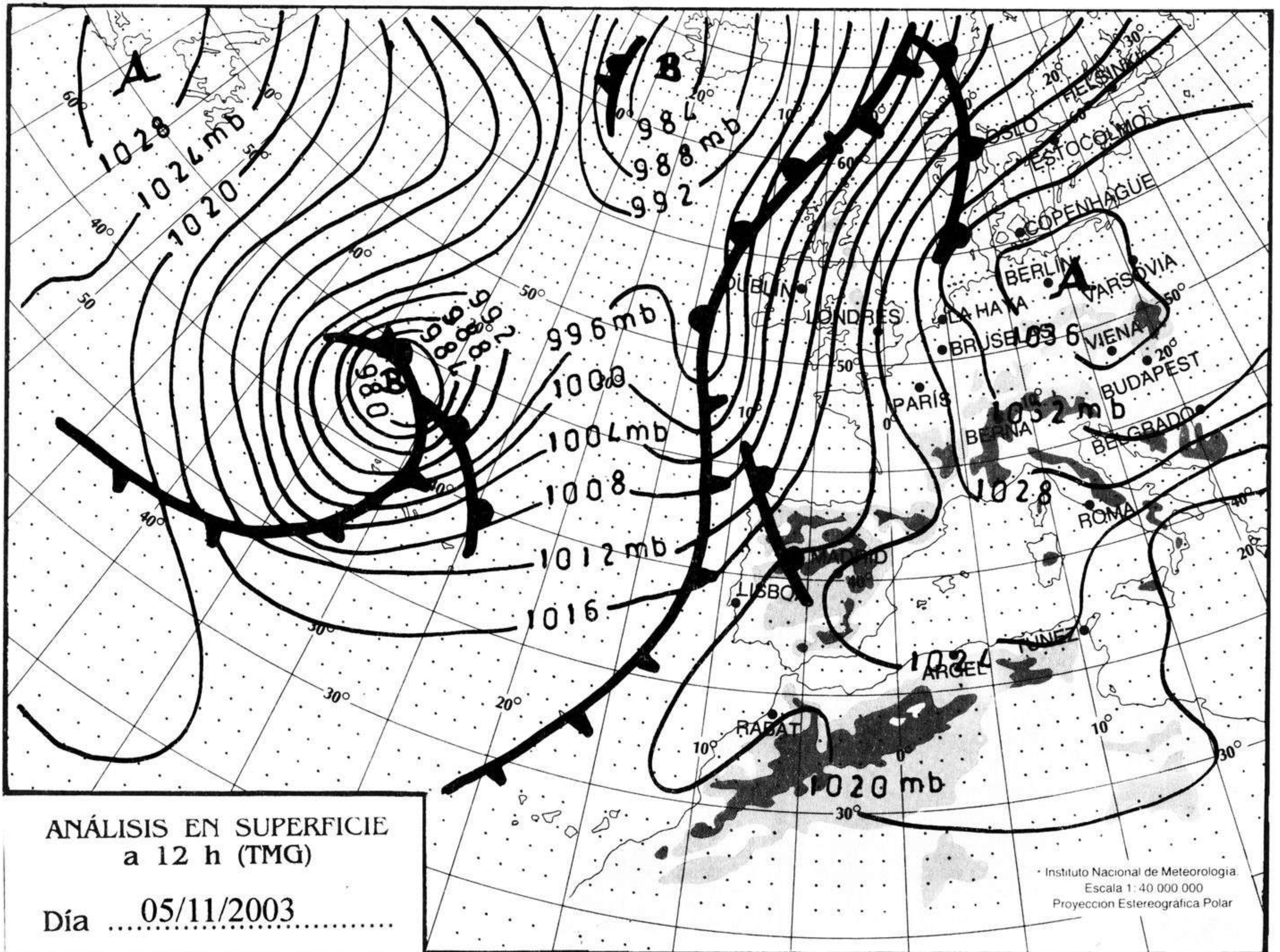
ESTACIONES	TEMPERATURA °C		PRECIPITACIÓN l/m2		HORAS DE SOL (3)	ESTACIONES	TEMPERATURA °C		PRECIPITACIÓN l/m2		HORAS DE SOL (3)
	MÁX (1)	MÍN (2)	DÍA (1)	NOCHE (2)			MÁX (1)	MÍN (2)	DÍA (1)	NOCHE (2)	
<b>C.A. DE GALICIA</b>						JAÉN	18,0	13,1			-
A CORUÑA	18,5	15,9			0,7	MÁLAGA	19,9	14,9			1
SANTIAGO DE COMPOSTELA	14,8	13,0	2	0,6	-	SEVILLA	22,9	14,4			3,8
LUGO	-	9,2	-	-	0	<b>CIUDAD A. DE CEUTA</b>					
OURENSE	16,7	-	-	-	-	CEUTA	18,1	16,9			0
PONTEVEDRA	17,4	-	2	-	-	<b>CIUDAD A. DE MELILLA</b>					
<b>C.A. PRINCIPADO DE ASTURIAS</b>						MELILLA	21,8	17,9			3,8
OVIEDO	16,9	13,5	3	0,2	0	<b>C.A. DE EXTREMADURA</b>					
<b>C.A. DE CANTABRIA</b>						BADAJOS	19,4	11,4			0,5
SANTANDER	21,4	14,9			3,8	MÉRIDA	19,9	12,6			-
<b>C.A. DEL PAÍS VASCO</b>						CÁCERES	17,1	11,8			-
BILBAO	22,0	16,6			6,2	<b>C.A. DE CASTILLA Y LEÓN</b>					
SAN SEBASTIÁN	19,9	14,8			7,2	ÁVILA	9,9	6,0			0
VITORIA	18,9	10,1	2	0,7	6,2	BURGOS	14,4	4,4	0,3	1	0
<b>C.A. DE LA RIOJA</b>						LEÓN	-	8,1	-	0,3	0
LOGROÑO	15,8	9,8	1	2	5,3	PALENCIA	11,6	6,4	1	1	-
<b>C. FORAL DE NAVARRA</b>						SALAMANCA	14,5	5,5	0,3		0
PAMPLONA	18,5	9,5		1	6,8	SEGOVIA	14,8	6,9			0,2
<b>C.A. DE ARAGÓN</b>						SORIA	10,9	6,8	0,4	0,6	2,9
HUESCA	-	7,5	-		6,9	VALLADOLID	12,9	7,5	0,3	0,1	0
TERUEL	12,9	7,5			2,2	ZAMORA	11,4	8,4	-		0
ZARAGOZA	16,4	10,4			3,5	<b>C.A. DE CASTILLA-LA MANCHA</b>					
<b>C.A. DE CATALUÑA</b>						ALBACETE	14,4	10,4			0
BARCELONA	19,8	10,4			9,3	CIUDAD REAL	16,5	9,1			0,7
GIRONA	19,5	7,4			8,7	CUENCA	12,8	8,1			0
LLEIDA	19,2	6,6			8,2	GUADALAJARA	13,5	5,1			-
TARRAGONA	19,9	11,4			-	TOLEDO	15,8	8,6			-
<b>C.A. DE LES ILLES BALEARS</b>						<b>C. DE MADRID</b>					
PALMA DE MALLORCA	20,4	10,1			5,1	MADRID	13,8	6,6		0,3	0,1
IBIZA	20,1	12,9			6,2	<b>C.A. DE CANARIAS</b>					
MAHÓN	19,2	13,1			3,1	LAS PALMAS DE GRAN CANARIA	24,5	17,9			9,9
<b>C.A. VALENCIANA</b>						FUERTEVENTURA	25,5	18,9			8,9
ALICANTE	20,0	14,4			1	LANZAROTE	26,6	19,2			-
CASTELLÓN	20,5	12,5			6,3	SANTA CRUZ DE TENERIFE	26,8	19,0			9,9
VALENCIA	18,4	13,5			0,3	EL HIERRO	26,0	20,2			-
<b>C.A. DE LA REGIÓN DE MURCIA</b>						LA PALMA	25,0	18,9			9,4
MURCIA	18,5	15,1		0,7	0	<b>NOTA:</b>					
<b>C.A. DE ANDALUCÍA</b>						(1) Las máximas y precipitaciones del día son de 06 a 18 (hora TMG) de ayer.					
ALMERÍA	23,5	14,9			4,2	(2) Las mínimas y precipitaciones de la noche son de 18 de ayer a 06 (hora TMG) de hoy.					
CÁDIZ	20,6	17,0			-	(3) Las horas de sol son de ayer.					
CÓRDOBA	20,6	11,4			-	Las unidades utilizadas son: °C para la temperatura y litros por metro cuadrado para la precipitación					
GRANADA	18,9	6,6			2,1	Precipitación: Sin dato es cero. "ip": inapreciable. "-": información no disponible					
HUELVA	-	13,5			-	Temperaturas y horas de sol: "-": información no disponible					

## INFORMACIÓN GENERAL A LAS 06 (hora TMG)

Durante las últimas 24 horas ha estado muy nuboso o cubierto, de nubes medias y altas principalmente, en toda la península excepto en el extremo nordeste durante el día de ayer, disminuyendo la nubosidad a lo largo de esta noche desde el oeste de la península, quedando muy nuboso al final el tercio oriental y el oeste de Galicia. Hubo precipitaciones débiles y dispersas en Galicia, comunidades cantábricas, alto Ebro, Castilla y León y por la noche y de madrugada en el oeste de Galicia y en el área del Sistema Ibérico. Nuboso en Baleares y poco nuboso en Canarias. Nieblas de madrugada en el oeste de Galicia, Castilla y León, Madrid, alto Ebro y en Aragón y brumas en el resto de Galicia, Cataluña y litoral Mediterráneo. Las temperaturas mínimas han ascendido ligera a moderadamente en la mitad nororiental, ligeramente en Baleares y sin cambios significativos en el resto. El viento ha sido moderado del S en el Cantábrico y del E moderado a fuerte en el Estrecho.

Teléfonos del servicio de información meteorológica TELETIEMPO: Teletiempo nacional: 807 170 365. Teletiempo provincial: 807 170 3?? (completar con las dos primeras cifras del Código Postal para obtener la información meteorológica de la provincia deseada). Teletiempo marítimo: 807 170 37X donde X es: 0 (Baleares), 1 (Mediterráneo), 2 (Cantábrico y Galicia), 3 (Canarias y Andalucía Occidental) y 4 (Atlántico). Teletiempo de montaña: 807 170 38Y donde Y es: 0 (Pirineos), 1 (Picos de Europa), 2 (Sierra de Madrid), 3 (Sistema Ibérico), 4 (Sierra Nevada) y 5 (Sierra de Gredos). Teletiempo internacional: 807 170 388. TARIFAS: Coste máximo por minuto (IVA incluido) de 0,41 € en llamadas desde teléfonos de la red fija y de 0,76 € en llamadas desde teléfono móvil (los primeros 20 segundos tienen el coste de la tarifa soporte del operador de acceso).

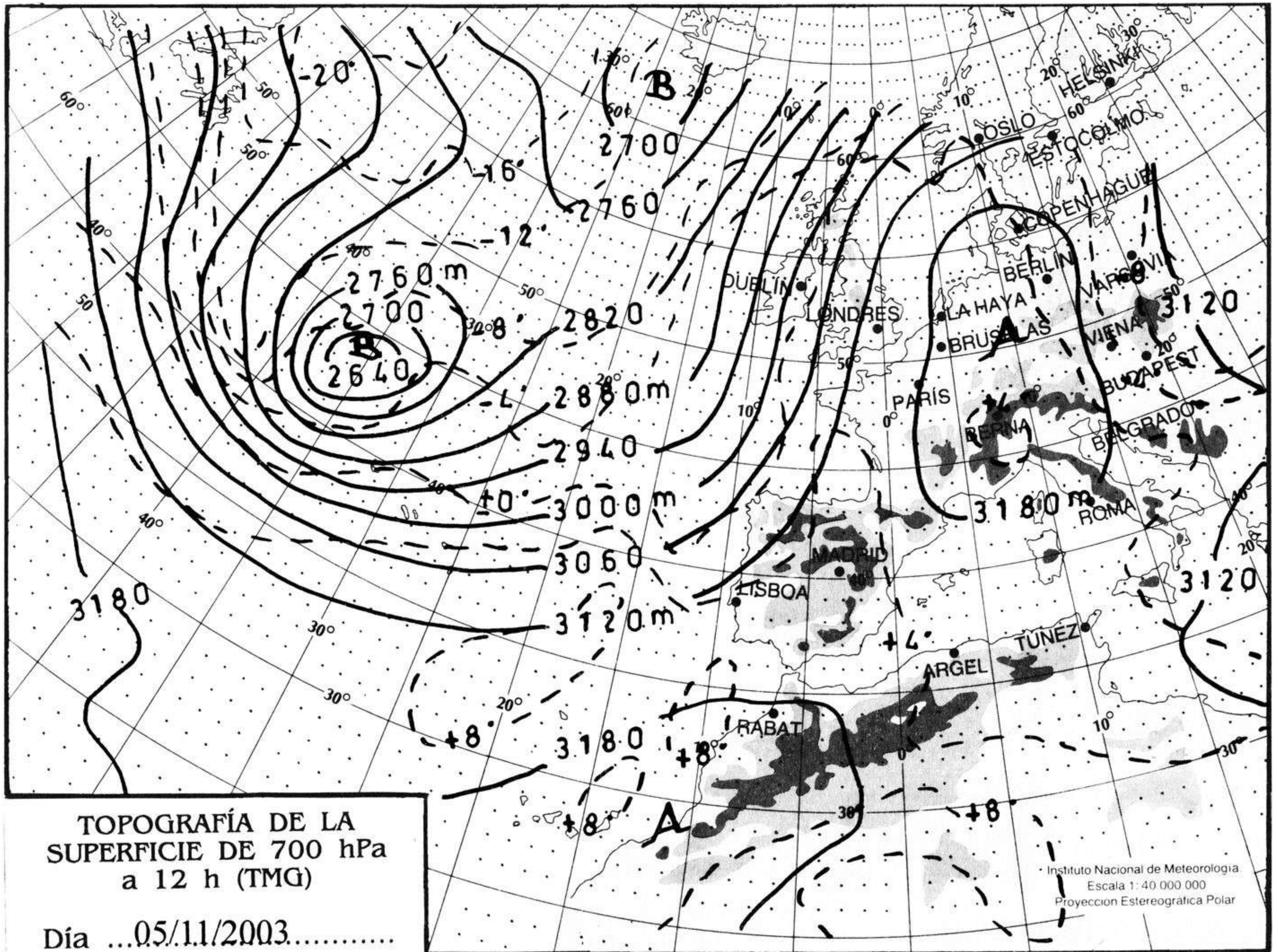






hPa

1060  
1050  
1040  
1030  
1020  
1010  
1000  
990  
980  
970  
960  
950  
940



km./h.

200  
190  
180  
170  
160  
150  
140  
130  
120  
110  
100  
90  
80  
70  
60  
50  
40  
30  
20  
10

