

BOLETÍN Meteorológico



Ministerio de Medio Ambiente
Instituto Nacional de Meteorología

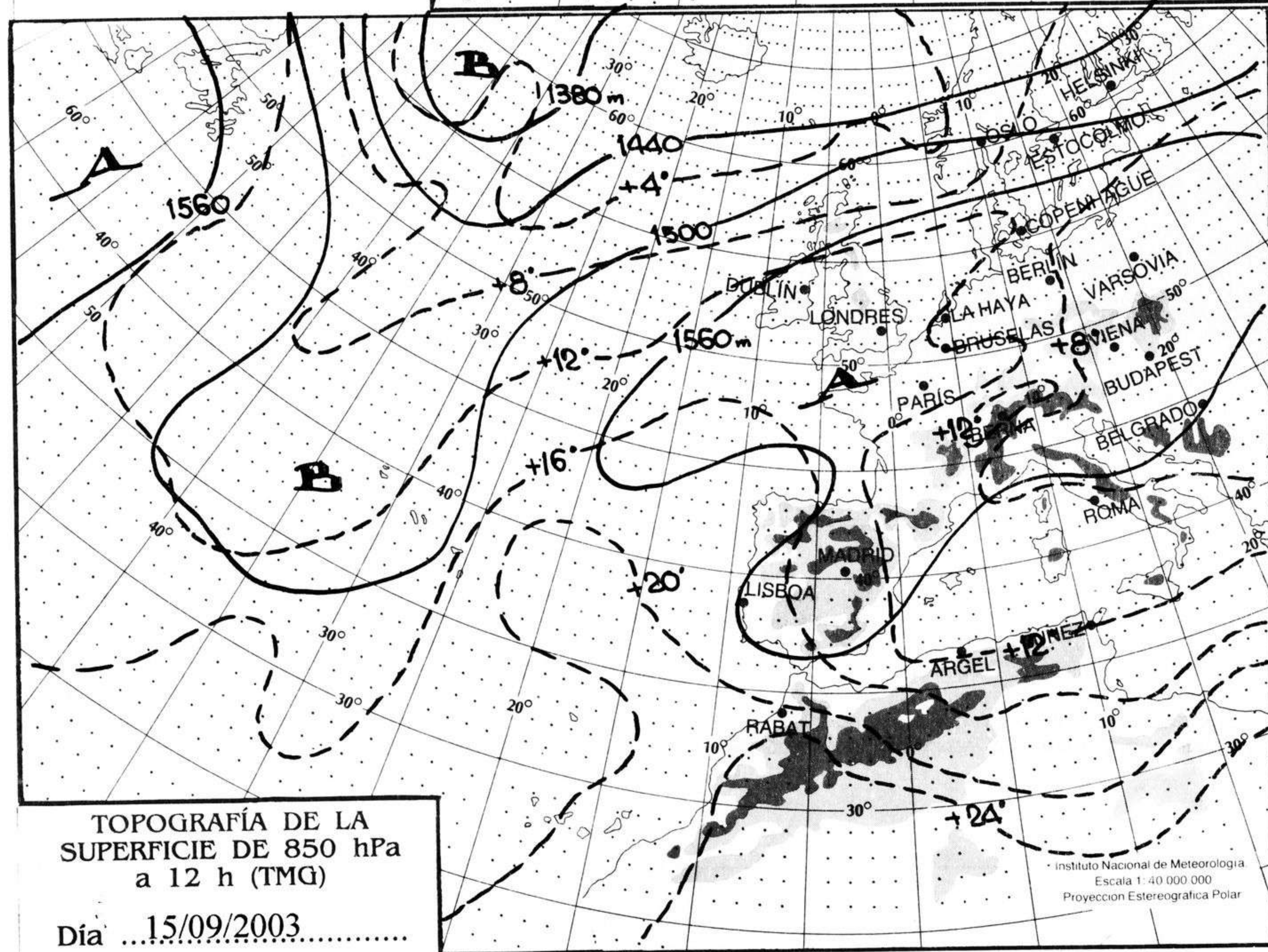
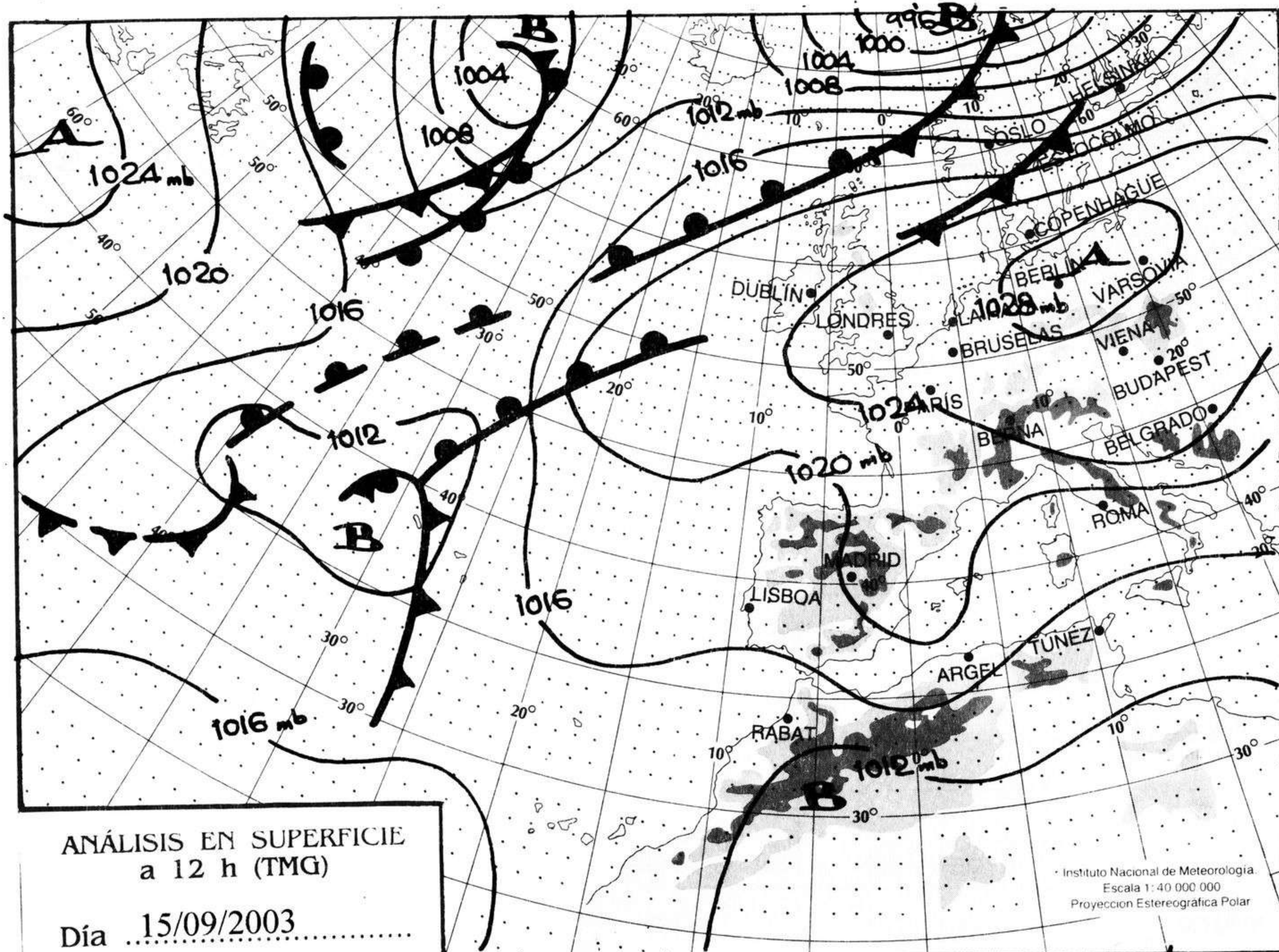
Número 259. Martes 16 de septiembre de 2003

ESTACIONES	TEMPERATURA °C		PRECIPITACIÓN l/m2		HORAS DE SOL (3)	ESTACIONES	TEMPERATURA °C		PRECIPITACIÓN l/m2		HORAS DE SOL (3)
	MÁX (1)	MÍN (2)	DÍA (1)	NOCHE (2)			MÁX (1)	MÍN (2)	DÍA (1)	NOCHE (2)	
C.A. DE GALICIA						JAÉN	27,5	18,4			10,7
A CORUÑA	27,9	17,5			9,5	MÁLAGA	26,5	19,5			10,7
SANTIAGO DE COMPOSTELA	29,6	15,1			10,8	SEVILLA	33,9	20			10,2
LUGO	30,9	8,8			9,9	CIUDAD A. DE CEUTA					
OURENSE	35,6	14,1			10,8	CEUTA	25,1	19,4			9
PONTEVEDRA	26,1	16			11,1	CIUDAD A. DE MELILLA					
C.A. PRINCIPADO DE ASTURIAS						MELILLA	28,1	20,8			10
OVIEDO	28,9	15,8			10,7	C.A. DE EXTREMADURA					
C.A. DE CANTABRIA						BADAJOS	33,5	16,9			11,3
SANTANDER	26,4	18,6			11,2	MÉRIDA	33,4	18			-
C.A. DEL PAÍS VASCO						CÁCERES	30,5	-			-
BILBAO	31,1	20,8			11,4	C.A. DE CASTILLA Y LEÓN					
SAN SEBASTIÁN	27,5	19,5			11,4	ÁVILA	23,9	12,1			10,2
VITORIA	26,5	8,5			10,2	BURGOS	28,4	7,6			10,8
C.A. DE LA RIOJA						LEÓN	-	11,5			11,7
LOGROÑO	27,4	11,5			11,2	PALENCIA	26,5	11,9			-
C. FORAL DE NAVARRA						SALAMANCA	28,8	11,1			10,7
PAMPLONA	26	11,8			11,8	SEGOVIA	26,4	13,1			11,3
C.A. DE ARAGÓN						SORIA	22,9	7,1			11,1
HUESCA	25,2	13,9			11,8	VALLADOLID	29,1	12,8			11,5
TERUEL	23,6	5,1			11,2	ZAMORA	-	11,8			10
ZARAGOZA	26,6	11,9			11,2	C.A. DE CASTILLA-LA MANCHA					
C.A. DE CATALUÑA						ALBACETE	24,1	9,2			11,1
BARCELONA	26,6	16,1			11,1	CIUDAD REAL	27,8	12,5			10,6
GIRONA	25,4	10,6			10,5	CUENCA	24,9	9,1			10,9
LLEIDA	27,4	10,1			11,4	GUADALAJARA	28,5	7,9			11
TARRAGONA	26,1	17,4			-	TOLEDO	-	14,8			10,3
C.A. DE LES ILLES BALEARS						C. DE MADRID					
PALMA DE MALLORCA		15,4			6	MADRID	26,1	10,1			12,2
IBIZA	26,1	18,4	0,5	3	7,6	C.A. DE CANARIAS					
MAHÓN	24,9	19,6	IP	IP	9,2	LAS PALMAS DE GRAN CANARIA	26,4	21,1			10,1
C.A. VALENCIANA						FUERTEVENTURA	26,4	22,2			10,5
ALICANTE	-	20,1			9,4	LANZAROTE	-	20,4			9,1
CASTELLÓN	26,5	15,8			11,4	SANTA CRUZ DE TENERIFE	26,5	22,4			2,3
VALENCIA	26,1	15,1			11,1	EL HIERRO	27,9	23,1			9,1
C.A. DE LA REGIÓN DE MURCIA						LA PALMA	28	21,2			6,8
MURCIA	28,4	16,6			9	NOTA:					
C.A. DE ANDALUCÍA						(1) Las máximas y precipitaciones del día son de 06 a 18 (hora TMG) de ayer.					
ALMERÍA	29,8	18,5			9,6	(2) Las mínimas y precipitaciones de la noche son de 18 de ayer a 06 (hora TMG) de hoy.					
CÁDIZ	27,2	21,6			-	(3) Las horas de sol son de ayer.					
CÓRDOBA	33,1	17,5			9,8	Las unidades utilizadas son: °C para la temperatura y litros por metro cuadrado para la precipitación					
GRANADA	29,1	12,5			9,8	Precipitación: Sin dato es cero. "ip": inapreciable. "-": Información no disponible					
HUELVA	31,9	17,9			11,1	Temperaturas y horas de sol: "-": Información no disponible					

INFORMACIÓN GENERAL A LAS 06 (hora TMG)

En las últimas 24 horas ha estado muy nuboso con algunas precipitaciones débiles en Baleares, con tormentas al sur de Baleares. Nuboso en el extremo oriental de Andalucía, Murcia, sur de la Comunidad Valenciana, área del Estrecho, Melilla y en Canarias. Poco nuboso en el resto. Brumas en el Estrecho y en puntos del noroeste peninsular. Las temperaturas mínimas han ascendido de forma ligera en las comunidades cantábricas, han bajado ligera a moderadamente en el sureste de Andalucía y no han tenido cambios significativos en el resto. Viento fuerte de Levante en el Estrecho y moderado a fuerte del este y nordeste en puntos del litoral mediterráneo y de Baleares, flojo de componente este en el resto, con intervalos de moderado en el litoral cantábrico.

Telefonos del servicio de información meteorológica TELETIEMPO: Teletiempo nacional: 906 365 365. Teletiempo provincial: 906 365 3?? (completar con las dos primeras cifras del Código Postal para obtener la información meteorológica de la provincia deseada). Teletiempo marítimo: 906 365 37X donde X puede ser 0 (Baleares), 1 (Mediterráneo), 2 (Cantábrico y Galicia), 3 (Canarias y Andalucía Occidental) y 4 (Atlántico). Teletiempo de montaña: 906 365 38Y donde Y puede ser 0 (Pirineos), 1 (Picos de Europa), 2 (Sierra de Madrid), 3 (Sistema Ibérico) y 4 (Sierra Nevada). Teletiempo internacional: 906 365 388. TARIFAS: normal (0,33 €/min + 0,10€ conexión, IVA incluido); reducida (0,26 €/min + 0,10€ conexión, IVA incluido). La tarifa normal es de lunes a viernes (no festivos en el ámbito nacional), en horario de 8:00 a 20:00 horas; el resto es tarifa reducida.

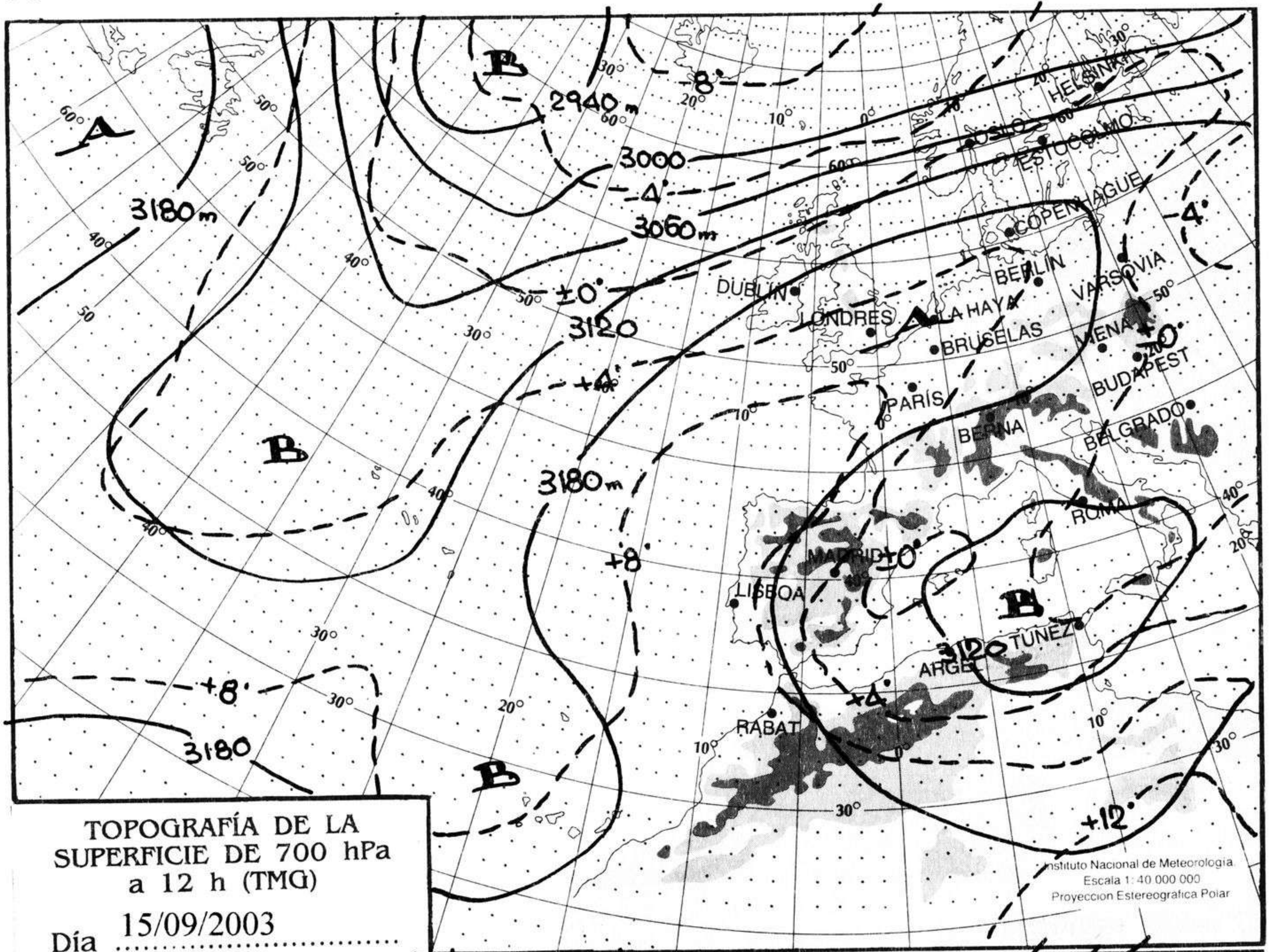


mm
800
790
780
770
760
750
740
730
720
710
700

nudos
110
100
90
80
70
60
50
40
30
20
10

hPa

1060
1050
1040
1030
1020
1010
1000
990
980
970
960
950
940



km./h.

200
190
180
170
160
150
140
130
120
110
100
90
80
70
60
50
40
30
20
10

