

# BOLETÍN Meteorológico



Ministerio de Medio Ambiente  
Instituto Nacional de Meteorología

Número 232. Miércoles 20 de agosto de 2003

© Ministerio de Medio Ambiente. Prohibida su reproducción total o parcial por cualquier medio sin autorización expresa por escrito. Instituto Nacional de Meteorología. C/ Leonardo Prieto Castro, 8. Ciudad Universitaria. 28040 Madrid. NIPPO: 310-03-008-1.

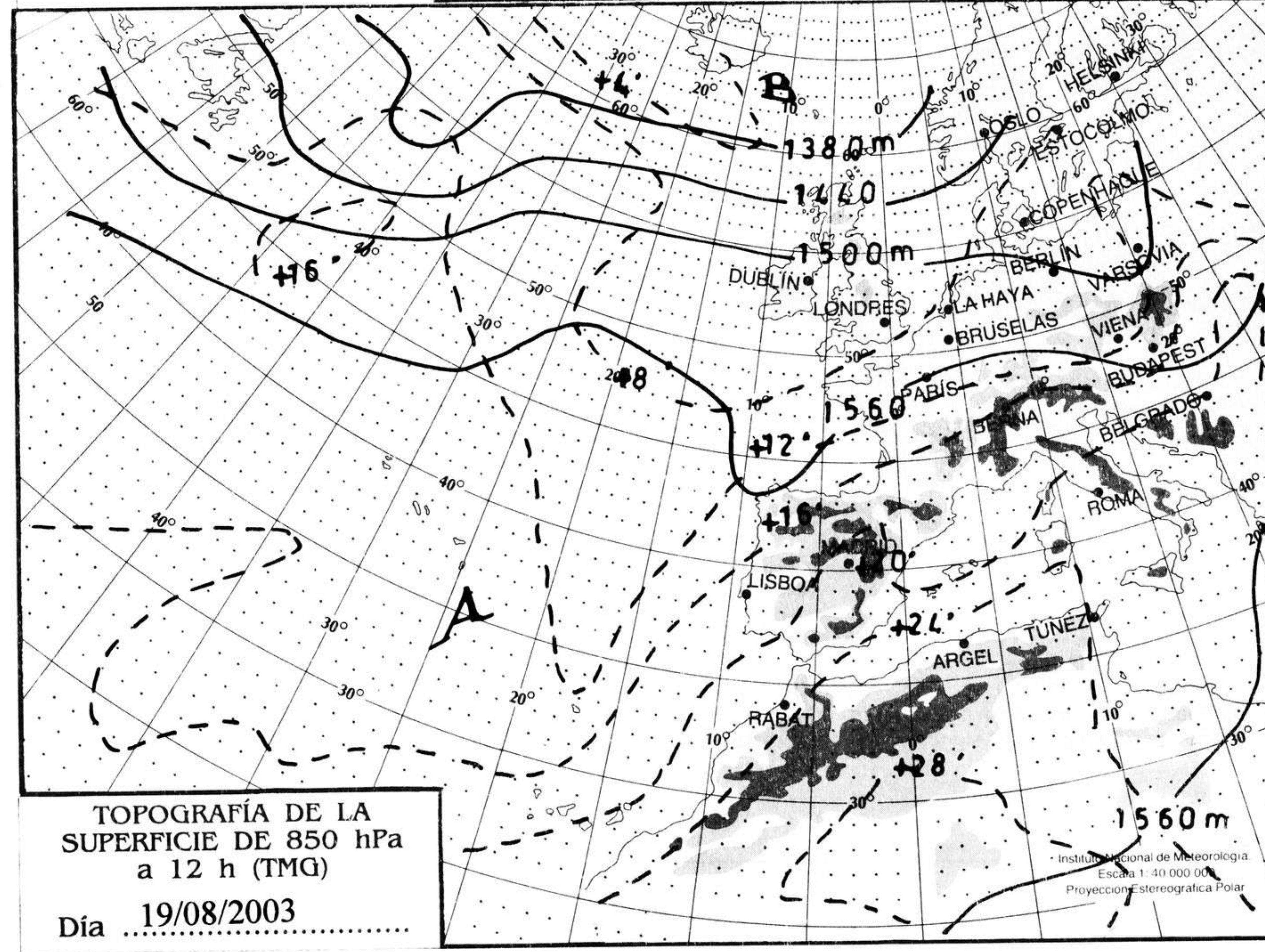
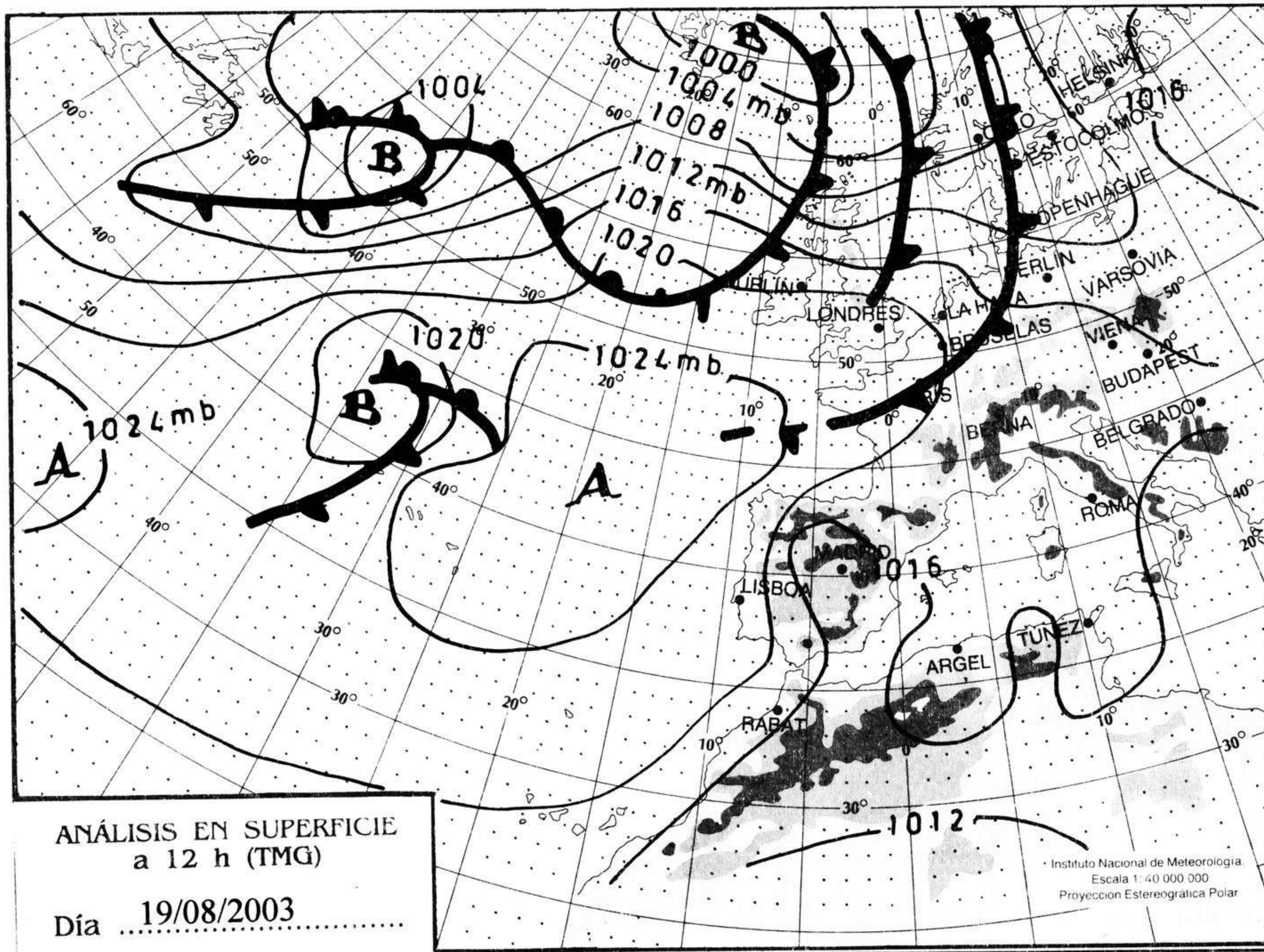
ESTACIONES	TEMPERATURA °C		PRECIPITACIÓN l/m2		HORAS DE SOL (3)	ESTACIONES	TEMPERATURA °C		PRECIPITACIÓN l/m2		HORAS DE SOL (3)
	MÁX (1)	MÍN (2)	DÍA (1)	NOCHE (2)			MÁX (1)	MÍN (2)	DÍA (1)	NOCHE (2)	
<b>C.A. DE GALICIA</b>						JAÉN	34,8	23,9			11,9
A CORUÑA	24,4	17,8			8,5	MÁLAGA	31,8	22,1			12
SANTIAGO DE COMPOSTELA	25,1	15,0			6,5	SEVILLA	37,1	21,4			12,4
LUGO	26,2	16,9			5,2	<b>CIUDAD A. DE CEUTA</b>					
OURENSE	32,1	18,5	-		9,5	CEUTA	29,2	19,9			11,4
PONTEVEDRA	24,9	14,9			11,5	<b>CIUDAD A. DE MELILLA</b>					
<b>C.A. PRINCIPADO DE ASTURIAS</b>						MELILLA	31,8	25,5			11,1
OVIEDO	22,5	16,4		6	0,1	<b>C.A. DE EXTREMADURA</b>					
<b>C.A. DE CANTABRIA</b>						BADAJOS	36,5	16,1			12,7
SANTANDER	25,9	19,1			5,5	MÉRIDA	37,4	16,9			-
<b>C.A. DEL PAÍS VASCO</b>						CÁCERES	35,1	18,4			12,7
BILBAO	29,6	19,5		10	6,9	<b>C.A. DE CASTILLA Y LEÓN</b>					
SAN SEBASTIÁN	24,4	17,6		11	10,1	ÁVILA	31,8	14,1			11,1
VITORIA	32,5	17,5			10,1	BURGOS	33,1	15,5			10,3
<b>C.A. DE LA RIOJA</b>						LEÓN	27,5	12,8			9
LOGROÑO	36,1	20,1		4	10,6	PALENCIA	31,4	16,1			-
<b>C. FORAL DE NAVARRA</b>						SALAMANCA	32,8	12,4			12
PAMPLONA	35,5	18,1		11	11,7	SEGOVIA	33,5	16,1			12,5
<b>C.A. DE ARAGÓN</b>						SORIA	32,6	16,1			11,3
HUESCA	35,6	19,9	-	-	12,5	VALLADOLID	33,1	16,4			13,8
TERUEL	33,1	9,8			11,8	ZAMORA	-	16,5	-		11,5
ZARAGOZA	37	21,6			12,4	<b>C.A. DE CASTILLA-LA MANCHA</b>					
<b>C.A. DE CATALUÑA</b>						ALBACETE	34,5	19,4			12
BARCELONA	30,2	23,9			11,9	CIUDAD REAL	36,1	21,1			11,8
GIRONA	36,1	17,0			11,8	CUENCA	33,9	18,1	-		10,2
LLEIDA	36,1	21,1			11,5	GUADALAJARA	36,5	13,9			11,6
TARRAGONA	31,0	24,5			-	TOLEDO	38,0	20,8	-		12,9
<b>C.A. DE LES ILLES BALEARS</b>						<b>C. DE MADRID</b>					
PALMA DE MALLORCA	34,9	19,6			12,5	MADRID	34,1	16,9			13,2
IBIZA	33,1	23,9			13,2	<b>C.A. DE CANARIAS</b>					
MAHÓN	32,8	24,1			11,9	LAS PALMAS DE GRAN CANARIA	27,1	22,2			10,5
<b>C.A. VALENCIANA</b>						FUERTEVENTURA	27,4	-			-
ALICANTE	32,0	22,2			12,2	LANZAROTE	29,0	21,9			12,1
CASTELLÓN	32,1	23,1			12,1	SANTA CRUZ DE TENERIFE	29,1	23,4			11,8
VALENCIA	32,1	23,4			11,9	EL HIERRO	26,1	23,5			7,6
<b>C.A. DE LA REGIÓN DE MURCIA</b>						LA PALMA	25,5	22,4			0,5
MURCIA	34,6	23,6			13	<b>NOTA:</b>					
<b>C.A. DE ANDALUCÍA</b>						(1) Las máximas y precipitaciones del día son de 06 a 18 (hora TMG) de ayer.					
ALMERÍA	31,6	24,1			11,6	(2) Las mínimas y precipitaciones de la noche son de 18 de ayer a 06 (hora TMG) de hoy.					
CÁDIZ	29,2	23,1			-	(3) Las horas de sol son de ayer.					
CÓRDOBA	38,1	19,9			12,3	Las unidades utilizadas son: °C para la temperatura y litros por metro cuadrado para la precipitación					
GRANADA	36,1	16,9			12,7	Precipitación: Sin dato es cero. "ip": inapreciable. "-": Información no disponible					
HUELVA	34,4	20,1	-		12,3	Temperaturas y horas de sol: "-": Información no disponible					

## INFORMACIÓN GENERAL A LAS 06 (hora TMG)

Durante las últimas 24 horas ha estado nuboso a muy nuboso con alguna llovizna débil en Galicia, Asturias y Cantabria, extendiéndose la nubosidad al país Vasco y Alto Ebro, por la tarde se formó nubosidad de evolución en el norte de Castilla y León, Sistema Central y Pirineos y con alguna tormenta débil en el Sistema Ibérico, durante la noche tormentas inicialmente en el litoral de Asturias que se desplazaron hacia el este a lo largo de la costa y el mar Cantábrico dando lugar a precipitaciones débiles a moderadas y localmente fuertes. Brumas y algún banco de niebla matinal en el cantábrico occidental, valle del Duero, litoral mediterráneo andaluz, Murcia y Melilla. Las temperaturas mínimas han descendido ligeramente en Baleares, norte de Asturias y Cantabria y oeste de Extremadura y han permanecido sin cambios significativos en el resto. Viento del NE moderado en Canarias y flojo en el resto.

Telefonos del servicio de información meteorológica TELETIEMPO: Teletiempos nacional: 906 365 365. Teletiempos provincial: 906 365 3?? (completar con las dos primeras cifras del Código Postal para obtener la información meteorológica de la provincia deseada). Teletiempos marítimo: 906 365 37X donde X puede ser 0 (Baleares), 1 (Mediterráneo), 2 (Cantábrico y Galicia), 3 (Canarias y Andalucía Occidental) y 4 (Atlántico). Teletiempos de montaña: 906 365 38Y donde Y puede ser 0 (Pirineos), 1 (Picos de Europa), 2 (Sierra de Madrid), 3 (Sistema Ibérico) y 4 (Sierra Nevada). Teletiempos internacional: 906 365 388. TARIFFAS: normal (0,33 €/min + 0,10 € conexión, IVA incluido); reducida (0,26 €/min + 0,10 € conexión, IVA incluido). La tarifa normal es de lunes a viernes (no festivos en el ámbito nacional), en horario de 8:00 a 20:00 horas; el resto es tarifa reducida.

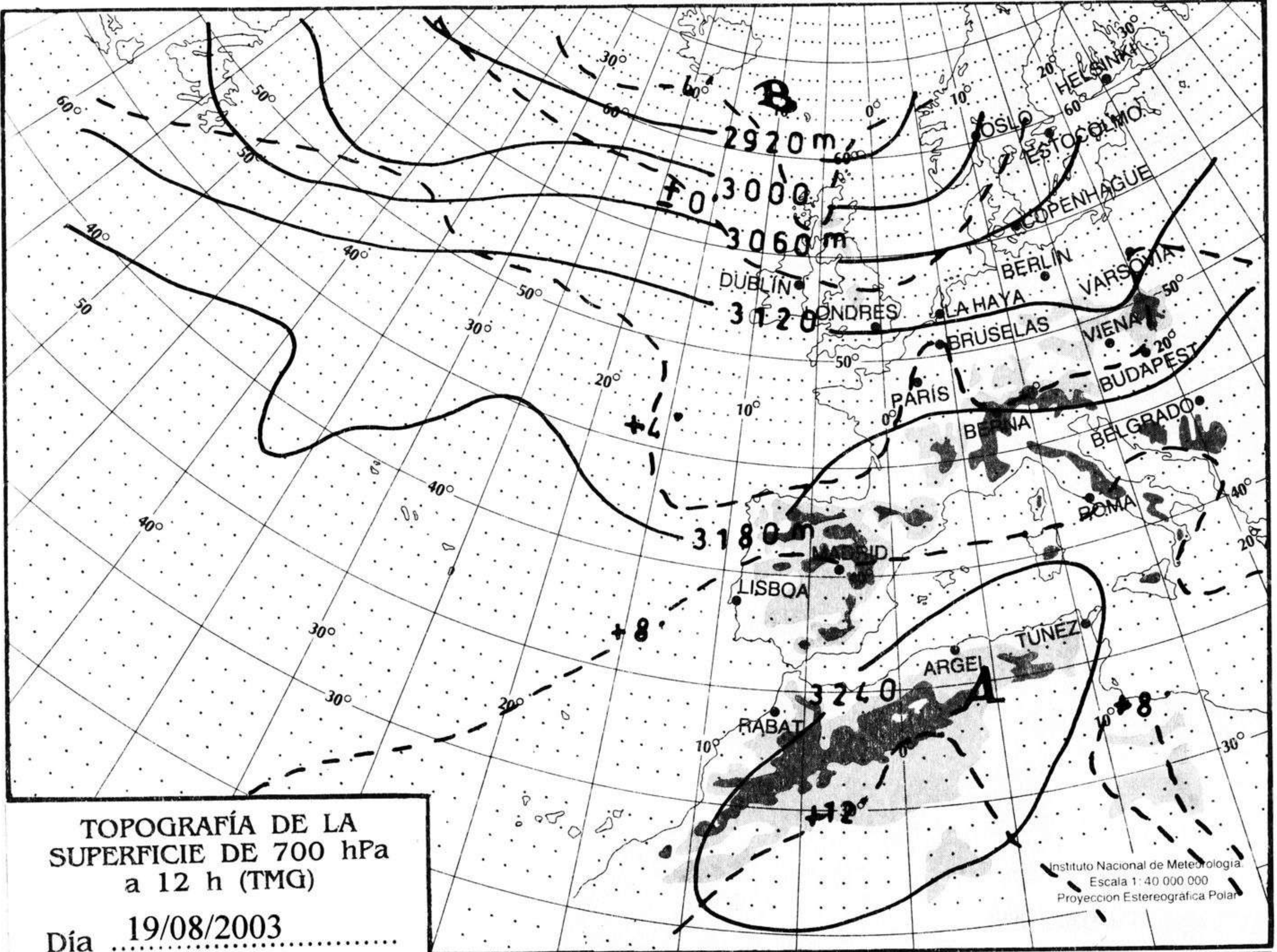






hPa

1060  
1050  
1040  
1030  
1020  
1010  
1000  
990  
980  
970  
960  
950  
940



km./h

200  
190  
180  
170  
160  
150  
140  
130  
120  
110  
100  
90  
80  
70  
60  
50  
40  
30  
20  
10

