

# BOLETÍN Meteorológico



Ministerio de Medio Ambiente  
Instituto Nacional de Meteorología

Número 220. Viernes 8 de agosto de 2003

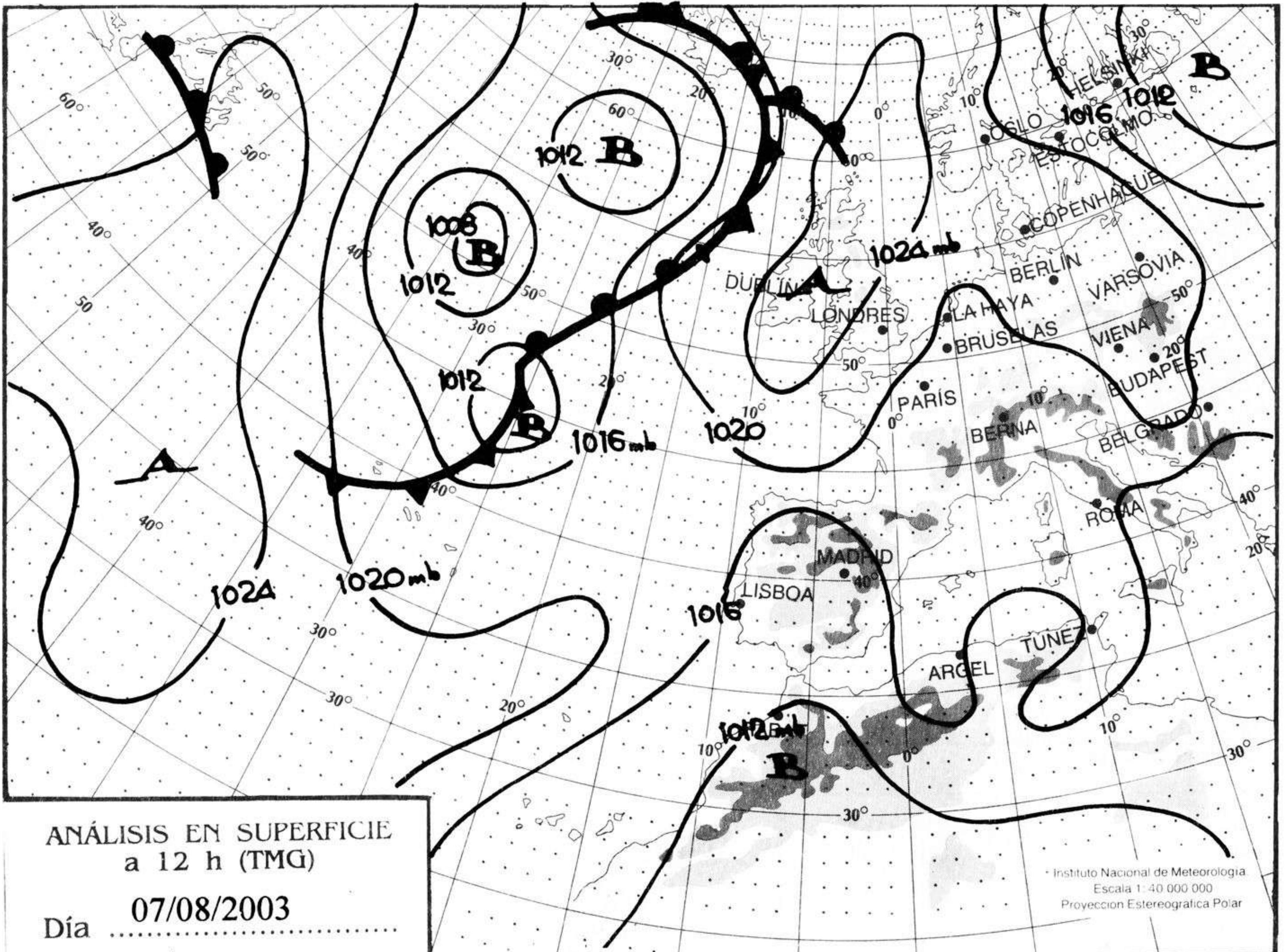
ESTACIONES	TEMPERATURA °C		PRECIPITACIÓN l/m <sup>2</sup>		HORAS DE SOL (3)	ESTACIONES	TEMPERATURA °C		PRECIPITACIÓN l/m <sup>2</sup>		HORAS DE SOL (3)
	MÁX (1)	MÍN (2)	DÍA (1)	NOCHE (2)			MÁX (1)	MÍN (2)	DÍA (1)	NOCHE (2)	
<b>C.A. DE GALICIA</b>						JAÉN	35,9	25			12
A CORUÑA	28,1	18,9			10,8	MÁLAGA	32,9	23,4			12
SANTIAGO DE COMPOSTELA	37,4	18,5			12	SEVILLA	39,9	25,5			11,2
LUGO	38,4	14,5			10,1	<b>CIUDAD A. DE CEUTA</b>					
OURENSE	42,4	18,8	-		11,8	CEUTA	29,5	23,2			8,2
PONTEVEDRA	35,1	23,9		-	-	<b>CIUDAD A. DE MELILLA</b>					
<b>C.A. PRINCIPADO DE ASTURIAS</b>						MELILLA	31,8	25,4			9,9
OVIEDO	31,5	20,4			10,6	<b>C.A. DE EXTREMADURA</b>					
<b>C.A. DE CANTABRIA</b>						BADAJOS	40,8	22,5			12,3
SANTANDER	26,4	21,1			10,6	MÉRIDA	42,4	21,8			-
<b>C.A. DEL PAÍS VASCO</b>						CÁCERES	39,1	24,1			11,9
BILBAO	33,4	21,5			10,6	<b>C.A. DE CASTILLA Y LEÓN</b>					
SAN SEBASTIÁN	28	22,4			11,3	ÁVILA	35,1	20,8			11,2
VITORIA	36,9	16,5			12,2	BURGOS	37,4	15,8			10,1
<b>C.A. DE LA RIOJA</b>						LEÓN	34,8	19,8			12,8
LOGROÑO	40,1	19,5			11,7	PALENCIA	35,1	20,4			-
<b>C. FORAL DE NAVARRA</b>						SALAMANCA	36,1	16,1		0,4	12,3
PAMPLONA	37,6	18,8			9,5	SEGOVIA	35,8	22,1			10,7
<b>C.A. DE ARAGÓN</b>						SORIA	34,1	15,8	0,3		7,5
HUESCA	37,9	21,9	-		9,5	VALLADOLID	36,9	18,9			13,1
TERUEL	33,6	11,6			12,6	ZAMORA	38,0	19,1			12,8
ZARAGOZA	38,9	20,9			12,1	<b>C.A. DE CASTILLA-LA MANCHA</b>					
<b>C.A. DE CATALUÑA</b>						ALBACETE	35,1	17,8			12,7
BARCELONA	36,8	23,9			11,2	CIUDAD REAL	37,2	-			-
GIRONA	39,2	20,8			12	CUENCA	34,9	16,8			11,8
LLEIDA	38,8	20,4			10	GUADALAJARA	39,1	14,1			11,7
TARRAGONA	34	24,8			-	TOLEDO	39,3	22,9			13,3
<b>C.A. DE LES ILLES BALEARS</b>						<b>C. DE MADRID</b>					
PALMA DE MALLORCA	36,5	19,1			13,6	MADRID	37	17,8			13,3
IBIZA	34,6	23,4			12,6	<b>C.A. DE CANARIAS</b>					
MAHÓN	34,8	25,1			12,8	LAS PALMAS DE GRAN CANARIA	26,4	21,5			11,1
<b>C.A. VALENCIANA</b>						FUERTEVENTURA	26,2	22,2			8,6
ALICANTE	33,8	23,1			12,7	LANZAROTE	32,1	21,9			11
CASTELLÓN	35,5	23,1			12,7	SANTA CRUZ DE TENERIFE	31,4	22,4			11,2
VALENCIA	34,5	22,1			13	EL HIERRO	24,8	22,4			7,8
<b>C.A. DE LA REGIÓN DE MURCIA</b>						LA PALMA	26,1	22,1			7,1
MURCIA	35,6	23,1			13	<b>NOTA:</b>					
<b>C.A. DE ANDALUCÍA</b>						(1) Las máximas y precipitaciones del día son de 06 a 18 (hora TMG) de ayer.					
ALMERÍA	37,9	27,8			10,9	(2) Las mínimas y precipitaciones de la noche son de 18 de ayer a 06 (hora TMG) de hoy.					
CÁDIZ	33,6	-	-	-	-	(3) Las horas de sol son de ayer.					
CÓRDOBA	40,8	-			-	Las unidades utilizadas son: °C para la temperatura y litros por metro cuadrado para la precipitación					
GRANADA	36,8	18,5			11,9	Precipitación: Sin dato es cero. "ip": inapreciable. "-": Información no disponible					
HUELVA	38,3	22,9		-	-	Temperaturas y horas de sol: "-": Información no disponible					

## INFORMACIÓN GENERAL A LAS 06 (hora TMG)

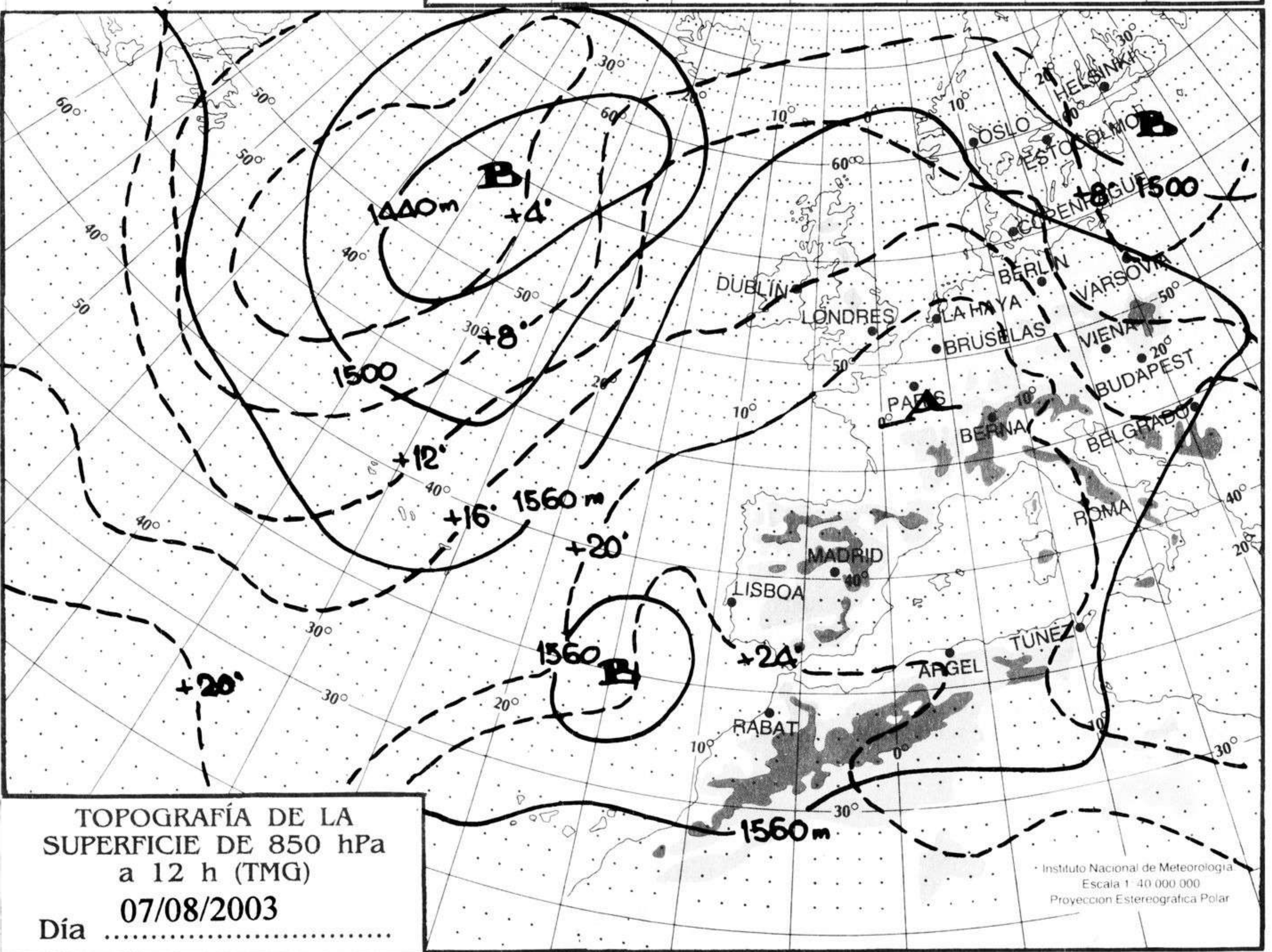
En las últimas 24 horas ha habido nubosidad de evolución diurna de tipo convectivo en los sistemas montañosos del oeste y norte peninsulares, con fenómenos tormentosos generalizados siendo más frecuentes en Pirineos, oeste de la cordillera Cantábrica y sierras de Galicia, de madrugada en Sierra Nevada hubo alguna tormenta aislada. Nubosidad estratiforme, brumas y nieblas localmente persistentes en el litoral cantábrico, gallego Ceuta y Melilla. Las temperaturas mínimas no han experimentado cambios significativos. Viento moderado a fuerte de levante en el Estrecho y moderado del nordeste en Canarias, en el resto de España flojos de dirección variable predominando la componente E.

Teléfonos del servicio de información meteorológica TELETIEMPO: Teletiempo nacional: 906 365 365. Teletiempo provincial: 906 365 3?? (completar con las dos primeras cifras del Código Postal para obtener la información meteorológica de la provincia deseada). Teletiempo marítimo: 906 365 37X donde X puede ser 0 (Baleares), 1 (Mediterráneo), 2 (Cantábrico y Galicia), 3 (Canarias y Andalucía Occidental) y 4 (Atlántico). Teletiempo de montaña: 906 365 38Y donde Y puede ser 0 (Pirineos), 1 (Picos de Europa), 2 (Sierra de Madrid), 3 (Sistema Ibérico) y 4 (Sierra Nevada). Teletiempo internacional: 906 365 388.  
TARIFAS: normal (0,33€/min + 0,10€ conexión, IVA incluido); reducida (0,26€/min + 0,10€ conexión, IVA incluido). La tarifa normal es de lunes a viernes (no festivos en el ámbito nacional), en horario de 8:00 a 20:00 horas; el resto es tarifa reducida.





mm  
800  
790  
780  
770  
760  
750  
740  
730  
720  
710  
700

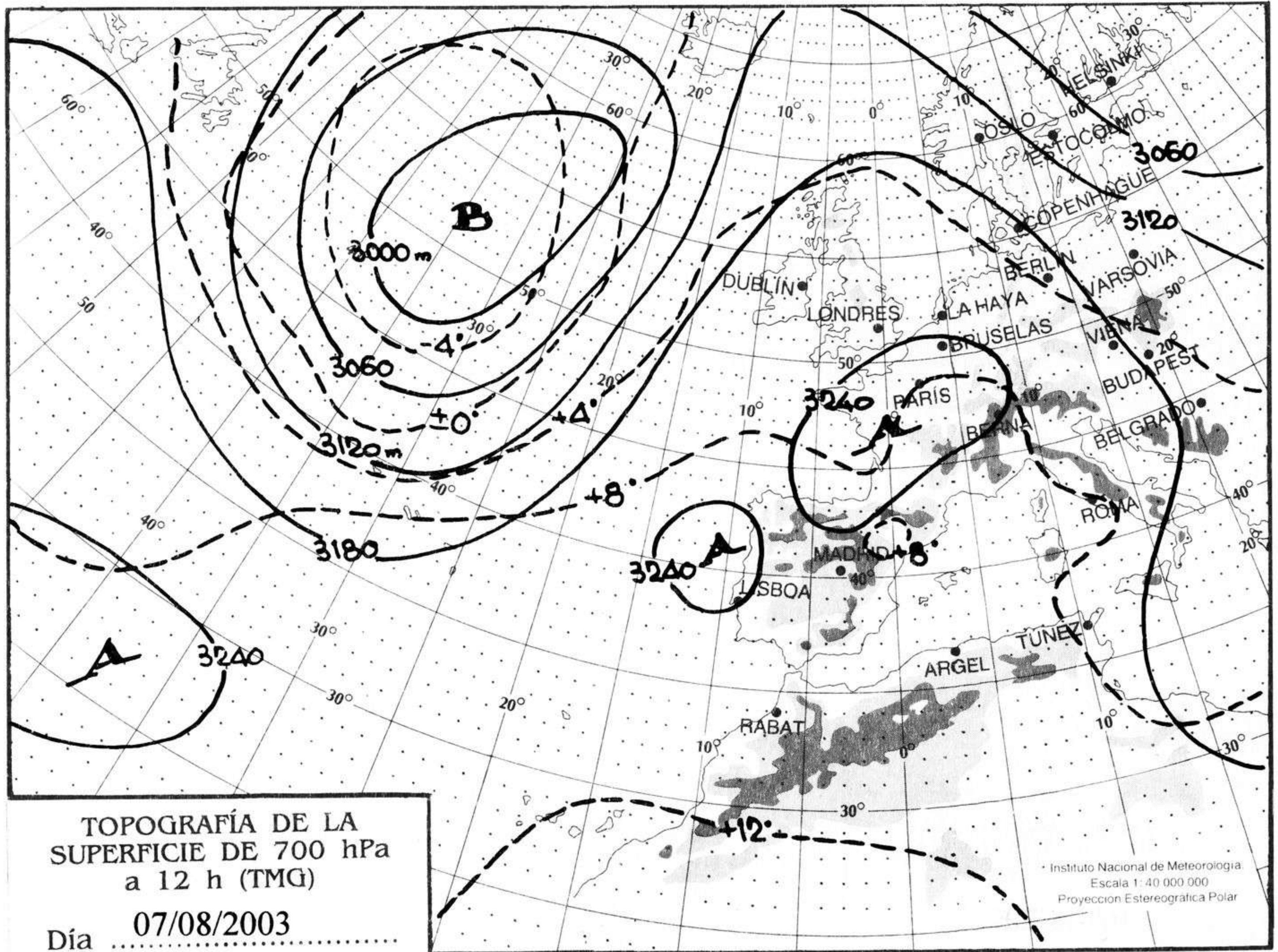


nudos  
110  
100  
90  
80  
70  
60  
50  
40  
30  
20  
10



hPa

1060  
1050  
1040  
1030  
1020  
1010  
1000  
990  
980  
970  
960  
950  
940



km./h.

200  
190  
180  
170  
160  
150  
140  
130  
120  
110  
100  
90  
80  
70  
60  
50  
40  
30  
20  
10

