

BOLETÍN Meteorológico



Ministerio de Medio Ambiente
Instituto Nacional de Meteorología

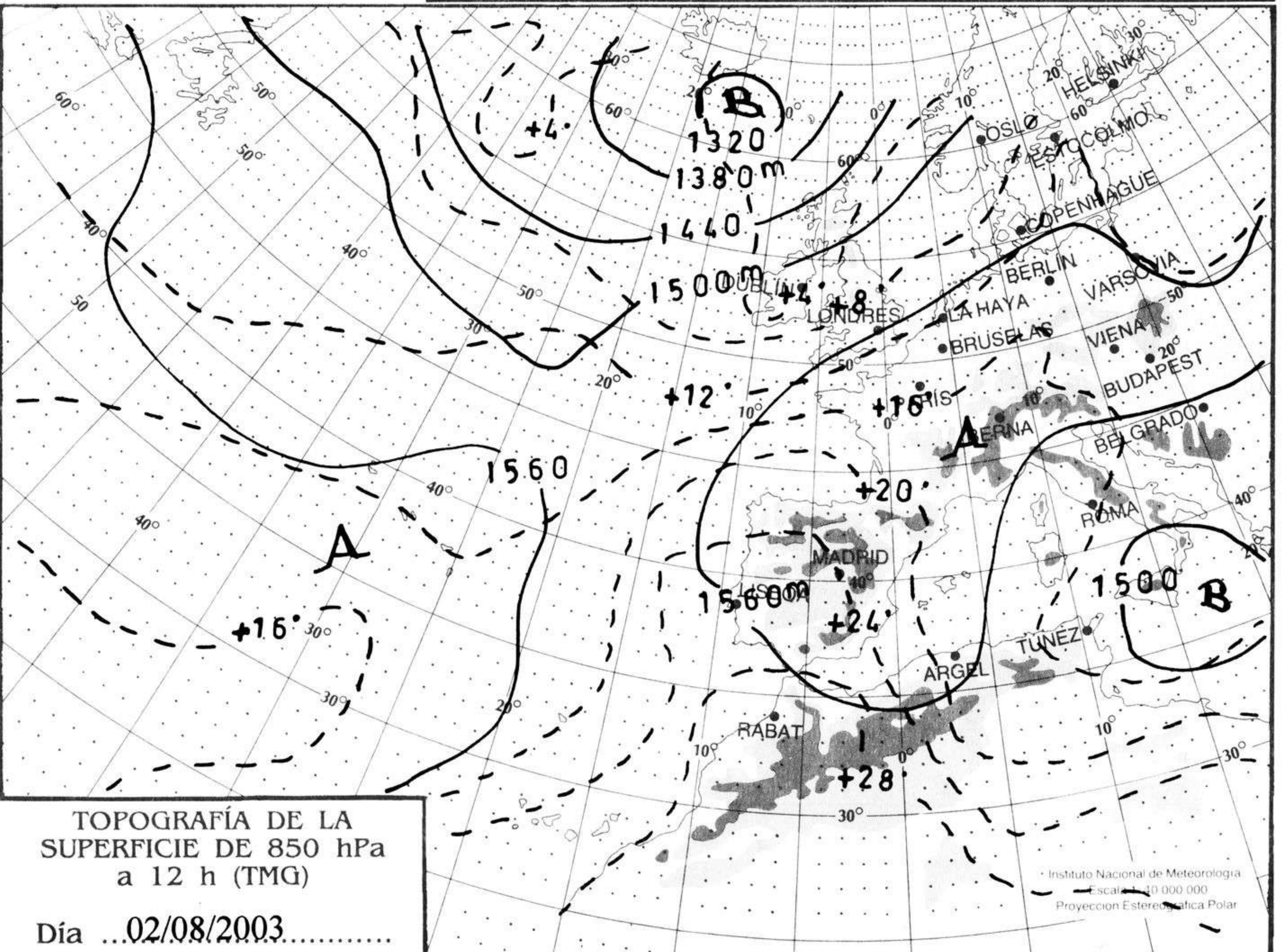
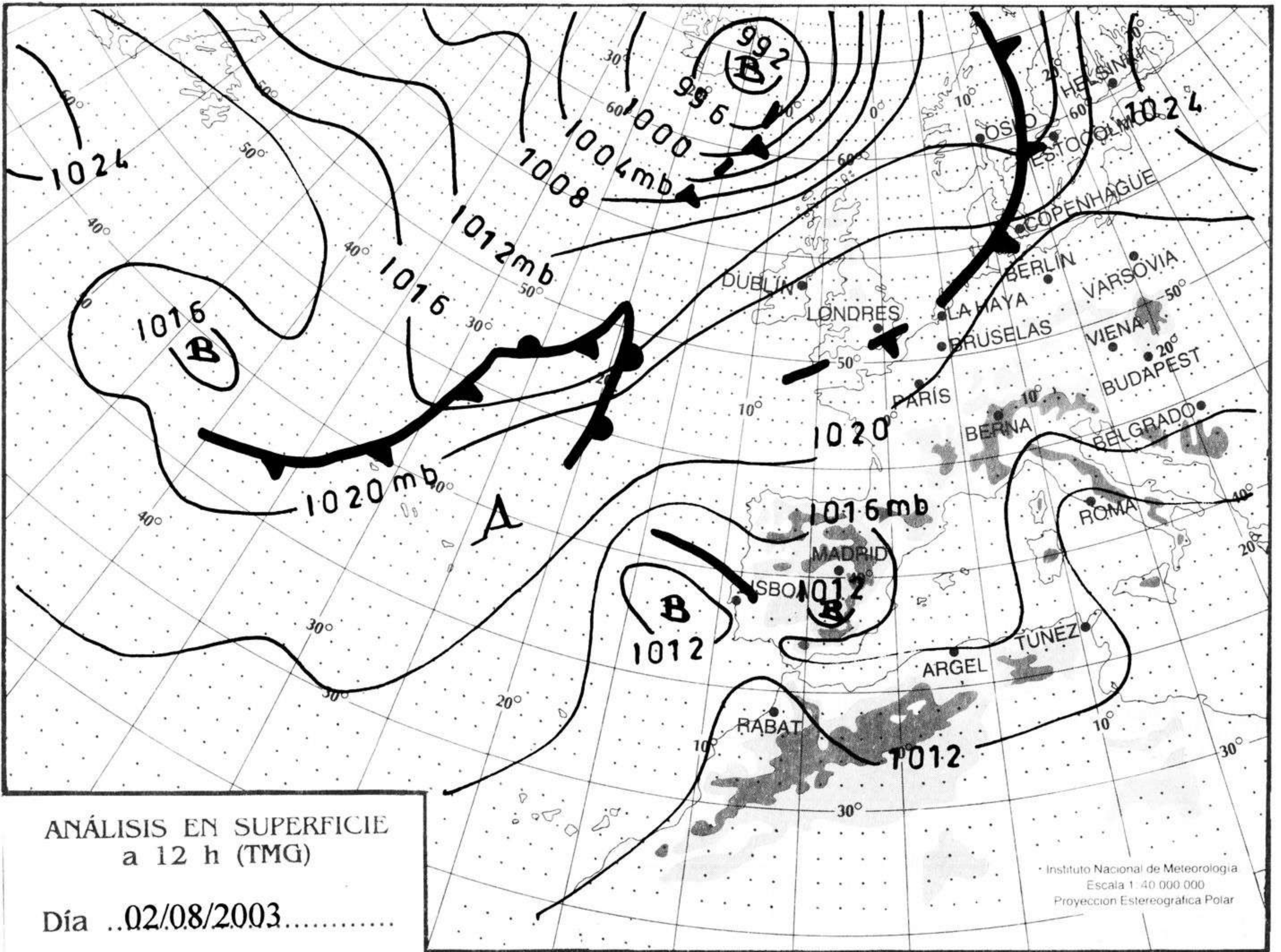
Número 215. Domingo 3 de agosto de 2003

ESTACIONES	TEMPERATURA °C		PRECIPITACIÓN l/m2		HORAS DE SOL (3)	ESTACIONES	TEMPERATURA °C		PRECIPITACIÓN l/m2		HORAS DE SOL (3)
	MÁX (1)	MÍN (2)	DÍA (1)	NOCHE (2)			MÁX (1)	MÍN (2)	DÍA (1)	NOCHE (2)	
C.A. DE GALICIA						JAÉN	40,9	26,9			-
A CORUÑA	27,6	20,9			6,8	MÁLAGA	30,9	20,9			11,6
SANTIAGO DE COMPOSTELA	31,8	21,9		ip	3,7	SEVILLA	42,9	24,1			11,6
LUGO	33,4	16		0,4	-	CIUDAD A. DE CEUTA					
OURENSE	-	21,8			4,3	CEUTA	27,9	22,2			-
PONTEVEDRA	27,9	-			-	CIUDAD A. DE MELILLA					
C.A. PRINCIPADO DE ASTURIAS						MELILLA	30,9	24,8			11,4
OVIEDO	28,9	18,5			-	C.A. DE EXTREMADURA					
C.A. DE CANTABRIA						BADAJOS	43,1	23,8			9,4
SANTANDER	25,4	19,6			10,6	MÉRIDA	44,5	25,1			-
C.A. DEL PAÍS VASCO						CÁCERES	40,8	26,5			-
BILBAO	32,4	18,4			11,7	C.A. DE CASTILLA Y LEÓN					
SAN SEBASTIÁN	26,5	20,9			12,9	ÁVILA	36,4	21,8			8,4
VITORIA	35,2	14,1			11,6	BURGOS	37,9	14,9			10,5
C.A. DE LA RIOJA						LEÓN	34,4	19,9			10,4
LOGROÑO	38,5	18,1			13	PALENCIA	36	20,4			-
C. FORAL DE NAVARRA						SALAMANCA	34,4	18,4			5,4
PAMPLONA	37,9	17,1			13,6	SEGOVIA	37,8	24,5			9,3
C.A. DE ARAGÓN						SORIA	36,9	16,4			10,7
HUESCA	35,9	21,9			13,5	VALLADOLID	38,1	19,4			9,8
TERUEL	16,1	14,1			12,7	ZAMORA	-	-			-
ZARAGOZA	37,4	21,5			13	C.A. DE CASTILLA-LA MANCHA					
C.A. DE CATALUÑA						ALBACETE	36,5	19,8			12,4
BARCELONA	33,9	19,6			-	CIUDAD REAL	41,4	21,4			10,8
GIRONA	36,1	18,1			12,1	CUENCA	38,1	20,4			12,5
LLEIDA	37,5	20,4			13,7	GUADALAJARA	40,5	17,1			-
TARRAGONA	31,2	23,4			-	TOLEDO	41,9	24,1			9,9
C.A. DE LES ILLES BALEARS						C. DE MADRID					
PALMA DE MALLORCA	32,6	21,4			13,8	MADRID	38,4	21,1			12,2
IBIZA	32,5	21,6			12,6	C.A. DE CANARIAS					
MAHÓN	33,4	23,5			12,4	LAS PALMAS DE GRAN CANARIA	28,6	21,4			-
C.A. VALENCIANA						FUERTEVENTURA	29,1	22,6			11
ALICANTE	32,6	20,1			12,7	LANZAROTE	28,5	-			-
CASTELLÓN	33,1	22,6			-	SANTA CRUZ DE TENERIFE	31,9	22,9			11,4
VALENCIA	32,6	21,6			12,7	EL HIERRO	24,6	22,2			7,2
C.A. DE LA REGIÓN DE MURCIA						LA PALMA	27,2	21,6			10,9
MURCIA	34,6	21,8			13,1	NOTA:					
C.A. DE ANDALUCÍA						(1) Las máximas y precipitaciones del día son de 06 a 18 (hora TMG) de ayer					
ALMERÍA	35,1	25,1			11,4	(2) Las mínimas y precipitaciones de la noche son de 18 de ayer a 06 (hora TMG) de hoy					
CÁDIZ	32,8	23,9			-	(3) Las horas de sol son de ayer.					
CÓRDOBA	43,5	22,9			11,7	Las unidades utilizadas son: °C para la temperatura y litros por metro cuadrado para la precipitación.					
GRANADA	38,1	21,1			12,3	Precipitación: Sin dato es cero. "ip": inapreciable. "-": Información no disponible					
HUELVA	39,1	-			-	Temperaturas y horas de sol: "-": Información no disponible					

INFORMACIÓN GENERAL A LAS 06 (hora TMG)

Durante las últimas 24 horas ha estado nuboso en el tercio oeste peninsular, predominando la nubosidad media y alta, con fenómenos tormentosos en Galicia y en el noroeste de Castilla-León, asociados a la baja situada frente a las costas de Portugal. Nubosidad de evolución y chubascos aislados de origen tormentoso en la cordillera cantábrica y sistemas central e ibérico. Intervalos de nubosidad estratiforme en el área del estrecho del estrecho. Brumas y nieblas en puntos de Galicia y Asturias. Las temperaturas mínimas no han variado significativamente. Vientos moderados a fuertes de levante en el estrecho y del nordeste en Canarias.

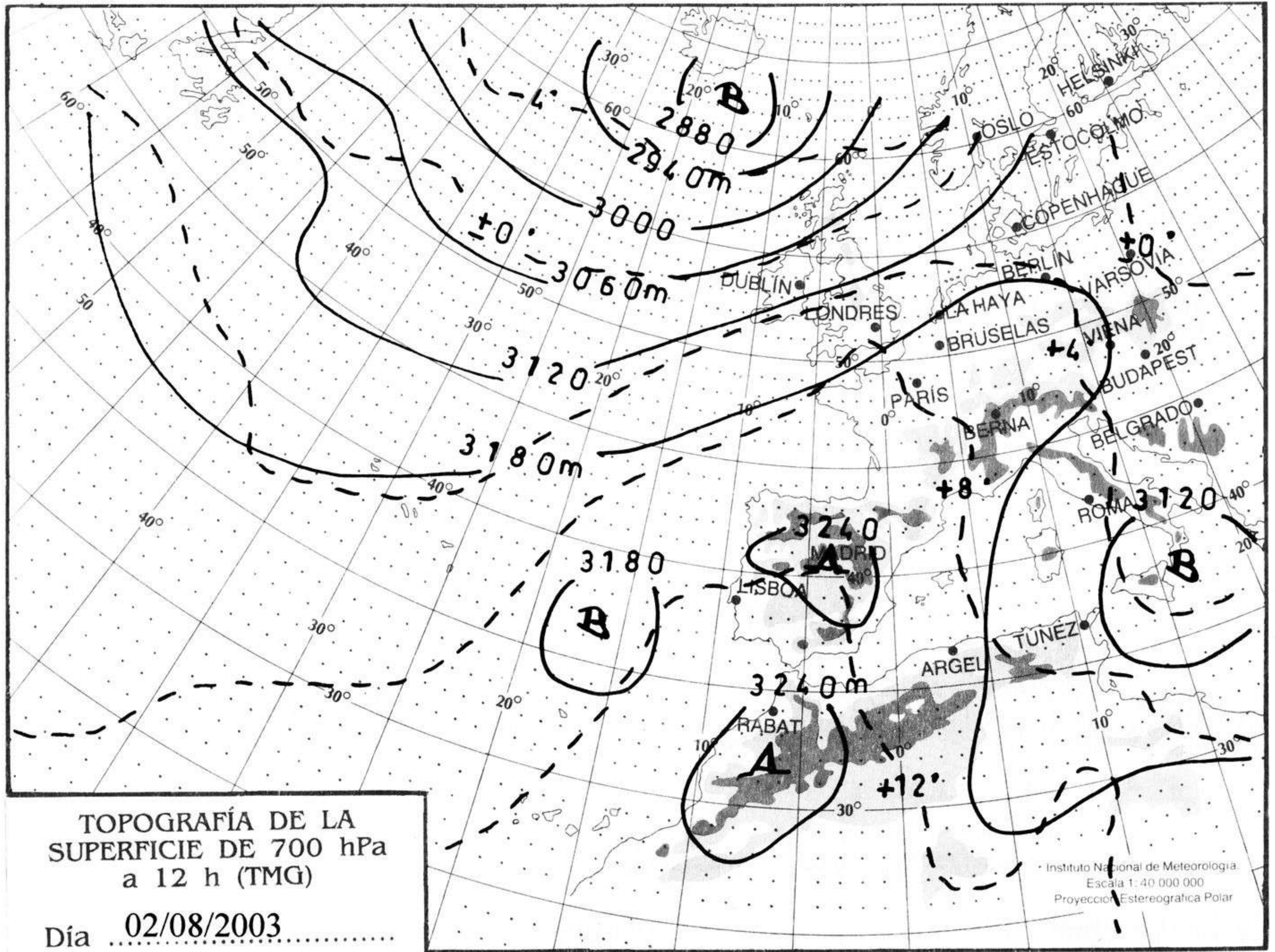
Teléfonos del servicio de información meteorológica TELETIEMPO: **Teletiempo nacional:** 906 365 365. **Teletiempo provincial:** 906 365 3?? (completar con las dos primeras cifras del Código Postal para obtener la información meteorológica de la provincia deseada). **Teletiempo marítimo:** 906 365 37X donde X puede ser 0 (Baleares), 1 (Mediterráneo), 2 (Cantábrico y Galicia), 3 (Canarias y Andalucía Occidental) y 4 (Atlántico). **Teletiempo de montaña:** 906 365 38Y donde Y puede ser 0 (Pirineos), 1 (Picos de Europa), 2 (Sierra de Madrid), 3 (Sistema Ibérico) y 4 (Sierra Nevada). **Teletiempo internacional:** 906 365 388. **TARIFAS:** normal (0,33 €/min + 0,10€ conexión, IVA incluido); reducida (0,26€/min + 0,10€ conexión, IVA incluido). La tarifa normal es de lunes a viernes (no festivos en el ámbito nacional), en horario de 8:00 a 20:00 horas; el resto es tarifa reducida.



mm
800
790
780
770
760
750
740
730
720
710
700
nudos
110
100
90
80
70
60
50
40
30
20
10

hPa

1060
1050
1040
1030
1020
1010
1000
990
980
970
960
950
940



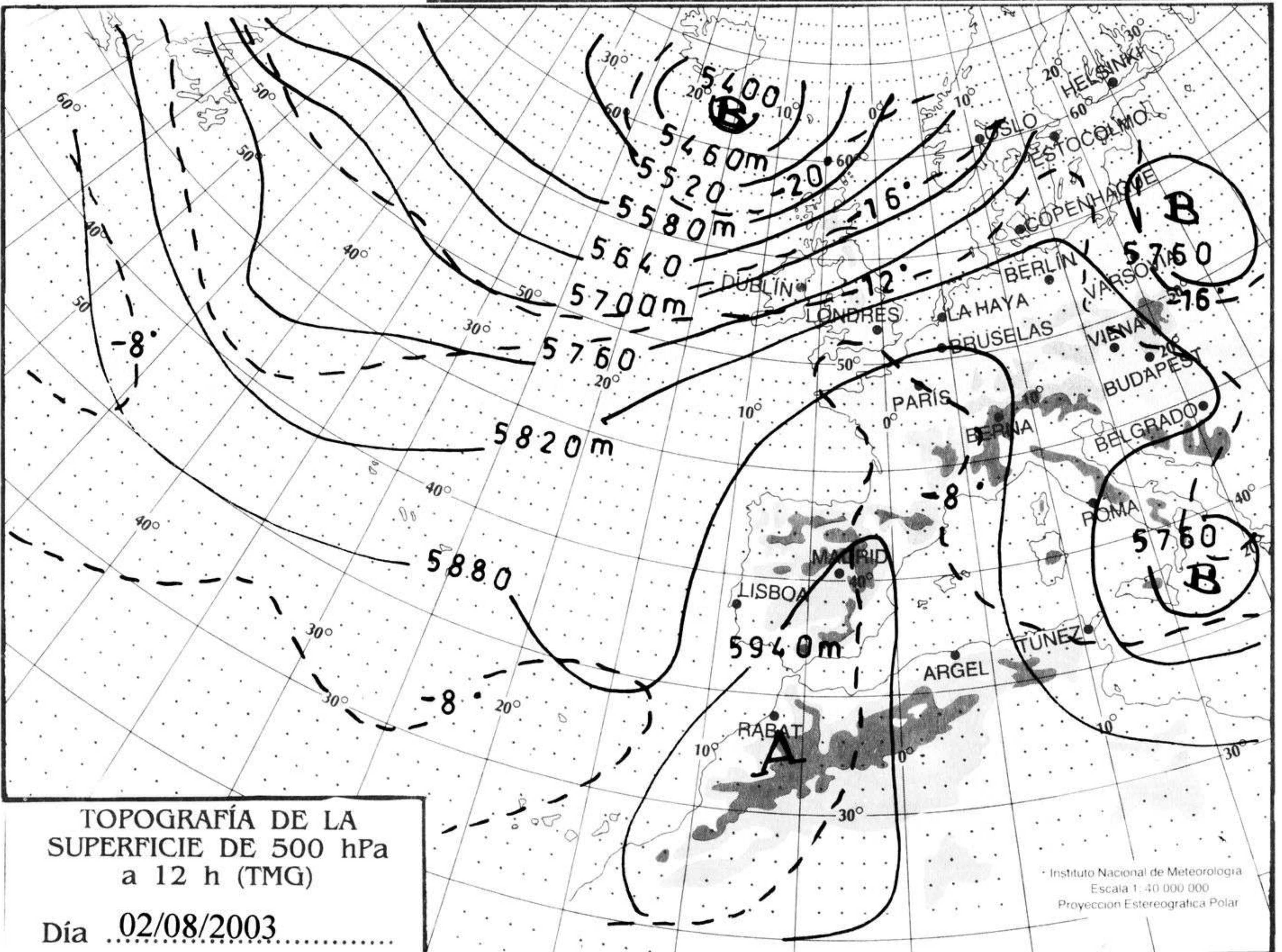
TOPOGRAFÍA DE LA SUPERFICIE DE 700 hPa a 12 h (TMG)

Día 02/08/2003

Instituto Nacional de Meteorología
Escala 1:40 000 000
Proyección Estereográfica Polar

km./h

200
190
180
170
160
150
140
130
120
110
100
90
80
70
60
50
40
30
20
10



TOPOGRAFÍA DE LA SUPERFICIE DE 500 hPa a 12 h (TMG)

Día 02/08/2003

Instituto Nacional de Meteorología
Escala 1:40 000 000
Proyección Estereográfica Polar

