

BOLETÍN Meteorológico



Ministerio de Medio Ambiente
Instituto Nacional de Meteorología

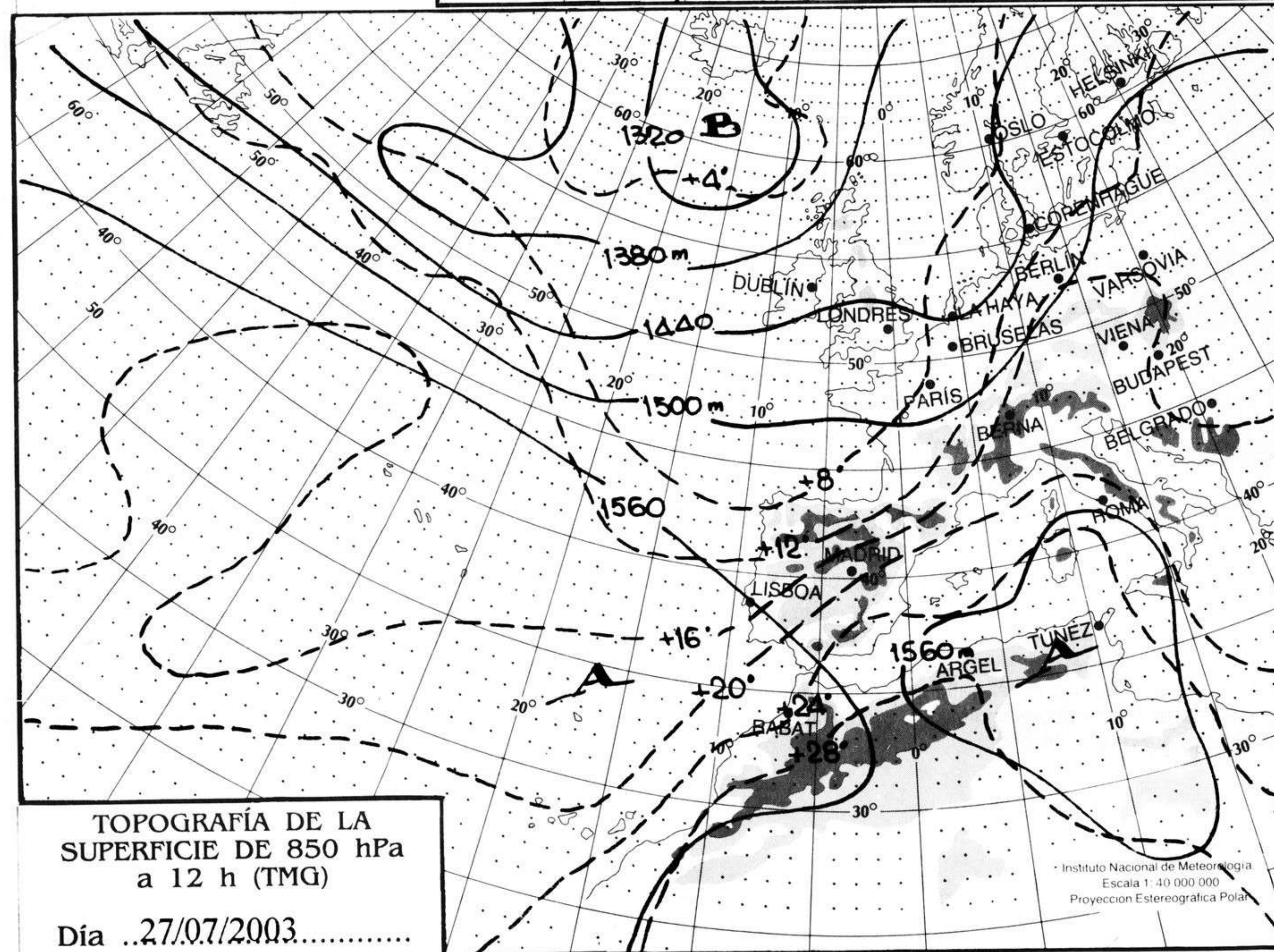
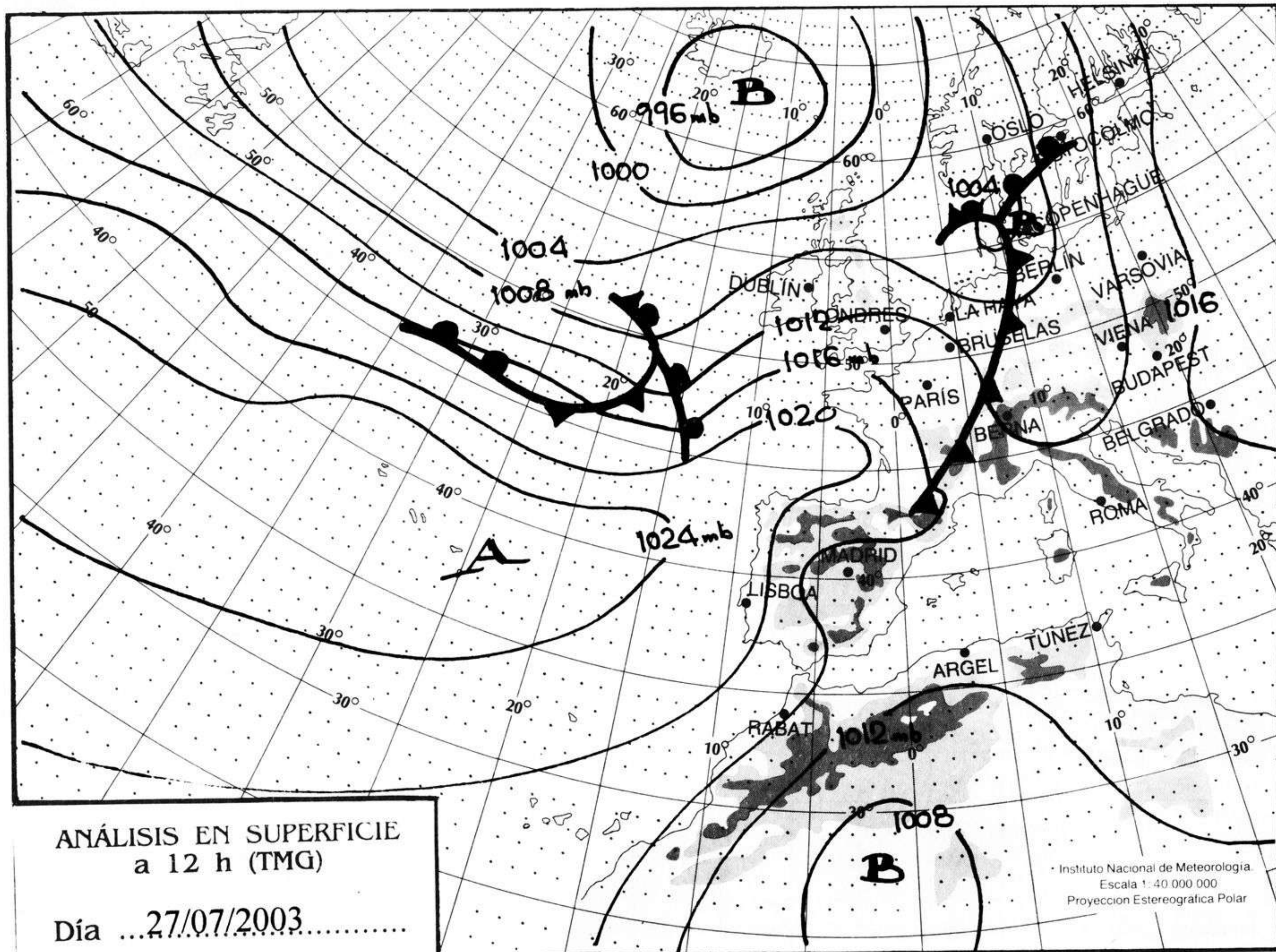
Número 209. Lunes 28 de julio de 2003

ESTACIONES	TEMPERATURA °C		PRECIPITACIÓN l/m2		HORAS DE SOL (3)	ESTACIONES	TEMPERATURA °C		PRECIPITACIÓN l/m2		HORAS DE SOL (3)
	MÁX (1)	MIN (2)	DÍA (1)	NOCHE (2)			MÁX (1)	MIN (2)	DÍA (1)	NOCHE (2)	
C.A. DE GALICIA						JAÉN	33,6	23,9			-
A CORUÑA	22,1	15,4			12,1	MÁLAGA	40,6	28,9			-
SANTIAGO DE COMPOSTELA	22,8	-			-	SEVILLA	37,4	23,9			13
LUGO	22,1	7			-	CIUDAD A. DE CEUTA					
OURENSE	27,9	11,9			10,4	CEUTA	33,2	22,4			12,7
PONTEVEDRA	22,5	12,4			12,5	CIUDAD A. DE MELILLA					
C.A. PRINCIPADO DE ASTURIAS						MELILLA	35,1	28,5			12,4
OVIEDO	20,6	13,4			1,7	C.A. DE EXTREMADURA					
C.A. DE CANTABRIA						BADAJOS	32,8	13,9			13,5
SANTANDER	20,4	17,8	3	0,1	0	MÉRIDA	32,8	15,4			-
C.A. DEL PAÍS VASCO						CÁCERES	32,1	17,4			13,2
BILBAO	22,4	17,5	0,2		0	C.A. DE CASTILLA Y LEÓN					
SAN SEBASTIÁN	21,4	16,9	8	0,6	0,5	ÁVILA	28,4	12,4			9,4
VITORIA	18,4	14,1	6		0	BURGOS	25,6	12,4			7,8
C.A. DE LA RIOJA						LEÓN	25,4	9,4			13,1
LOGROÑO	27,4	18,4	0,3		4,1	PALENCIA	27,4	-			-
C. FORAL DE NAVARRA						SALAMANCA	29,5	10,8			9,8
PAMPLONA	24,1	14,1	0,3		8,2	SEGOVIA	27,8	13,6			11,1
C.A. DE ARAGÓN						SORIA	27,9	12,1			9,2
HUESCA	-	15,9			11,7	VALLADOLID	29,9	12,4	0,2		9,7
TERUEL	34,8	15,1			11,4	ZAMORA	-	12,4			11,1
ZARAGOZA	32,1	19,1			11,6	C.A. DE CASTILLA-LA MANCHA					
C.A. DE CATALUÑA						ALBACETE	35,9	17,6			13,1
BARCELONA	32	23,8			10,4	CIUDAD REAL	34,1	20,9			12,3
GIRONA	33,1	-			-	CUENCA	31,6	18,2			12,4
LLEIDA	35,5	19,1			13	GUADALAJARA	-	13,1			9,7
TARRAGONA	30,8	24,9			-	TOLEDO	-	19,9			12,4
C.A. DE LES ILLES BALEARS						C. DE MADRID					
PALMA DE MALLORCA	34,5	24,9			12	MADRID	31,8	16,6			11,3
IBIZA	35,2	26,6			12,4	C.A. DE CANARIAS					
MAHÓN	33,6	33,6			12,1	LAS PALMAS DE GRAN CANARIA	26,9	21,8			11,9
C.A. VALENCIANA						FUERTEVENTURA	26,5	22			-
ALICANTE	39,2	23,1			13	LANZAROTE	28,4	21,9			10,7
CASTELLÓN	-	26,9			12,6	SANTA CRUZ DE TENERIFE	28,4	22,9			12,3
VALENCIA	39,1	26,8			13	EL HIERRO	25,1	22,5			7,3
C.A. DE LA REGIÓN DE MURCIA						LA PALMA	26,8	22			7,5
MURCIA	41,1	23,5			13,7	NOTA:					
C.A. DE ANDALUCÍA						(1) Las máximas y precipitaciones del día son de 06 a 18 (hora TMG) de ayer					
ALMERÍA	28,1	21,9			12,4	(2) Las mínimas y precipitaciones de la noche son de 18 de ayer a 06 (hora TMG) de hoy.					
CÁDIZ	26	22,4			-	(3) Las horas de sol son de ayer.					
CÓRDOBA	37,9	20,9			12,9	Las unidades utilizadas son: °C para la temperatura y litros por metro cuadrado para la precipitación					
GRANADA	36,1	15,5			13,7	Precipitación: Sin dato es cero. "ip": inapreciable. "-": Información no disponible					
HUELVA	-	-			-	Temperaturas y horas de sol: "-": Información no disponible					

INFORMACIÓN GENERAL A LAS 06 (hora TMG)

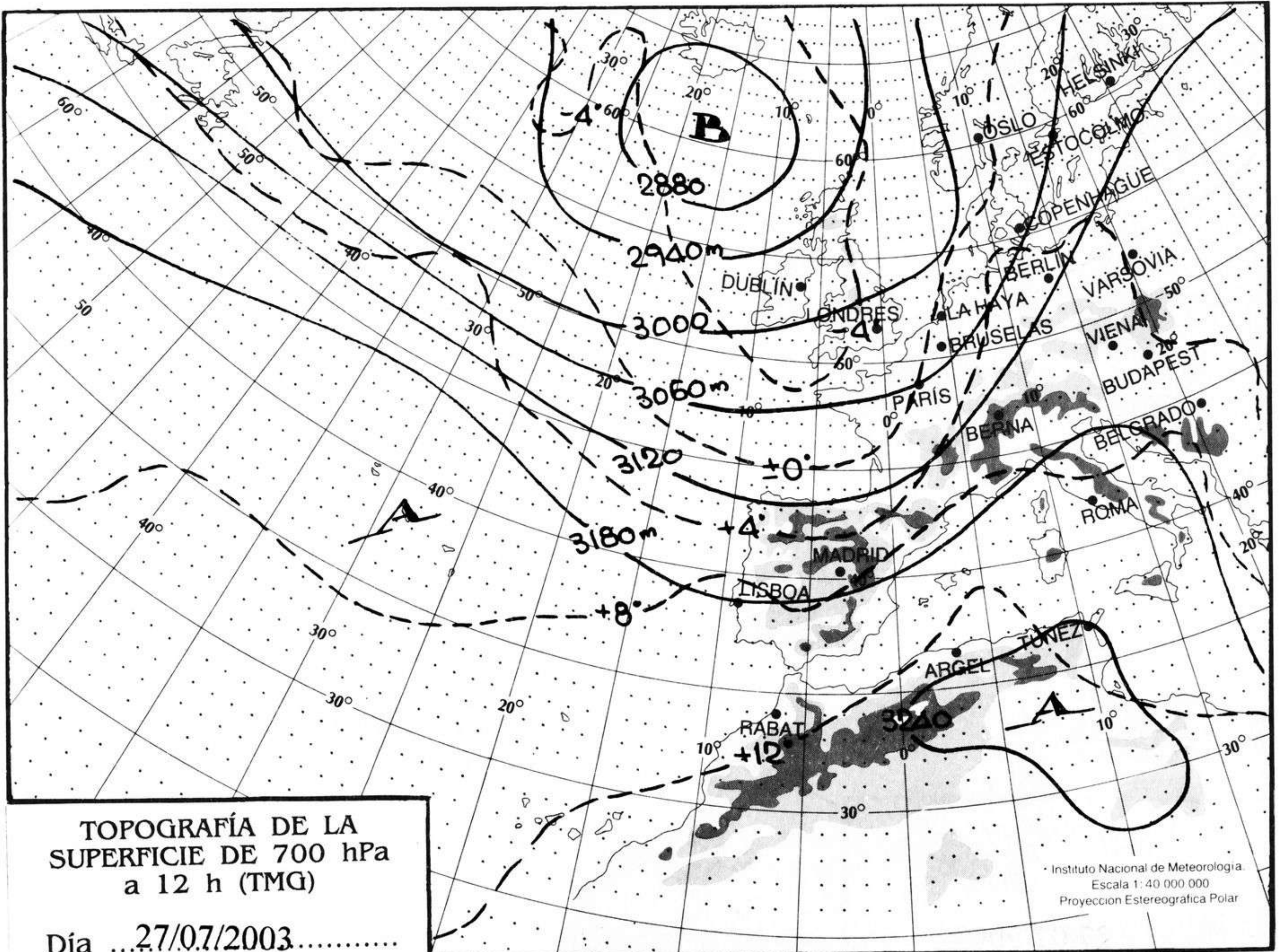
Durante las últimas 24 horas ha estado muy nuboso o cubierto en las Comunidades Cantábricas, Pirineos y Alto Ebro, con lloviznas débiles. Nuboso a muy nuboso durante el día de ayer en el Nordeste peninsular con tormentas por la tarde en Cataluña y el Norte de Castellón. Muy nuboso al final en las costas de Cataluña y Valencia. Brumas matinales en Galicia y brumas en el Valle del Ebro. Las temperaturas ascendieron ligeramente en el tercio suroriental peninsular y Baleares y descendieron ligera a moderadamente en el resto de la Península. Viento del Nordeste moderado a fuerte en las Canarias orientales.

Teléfonos del servicio de información meteorológica TELETIEMPO: Teletiempos nacional: 906 365 365. Teletiempos provincial: 906 365 3?? (completar con las dos primeras cifras del Código Postal para obtener la información meteorológica de la provincia deseada). Teletiempos marítimo: 906 365 37X donde X puede ser 0 (Baleares), 1 (Mediterráneo), 2 (Cantábrico y Galicia), 3 (Canarias y Andalucía Occidental) y 4 (Atlántico). Teletiempos de montaña: 906 365 38Y donde Y puede ser 0 (Pirineos), 1 (Picos de Europa), 2 (Sierra de Madrid), 3 (Sistema Ibérico) y 4 (Sierra Nevada). Teletiempos internacional: 906 365 388. TARIFAS: normal (0,33 €/min + 0,10 € conexión, IVA incluido); reducida (0,26 €/min + 0,10 € conexión, IVA incluido). La tarifa normal es de lunes a viernes de 8:00 a 20:00 horas; el resto es tarifa reducida.



hPa

1060
1050
1040
1030
1020
1010
1000
990
980
970
960
950
940



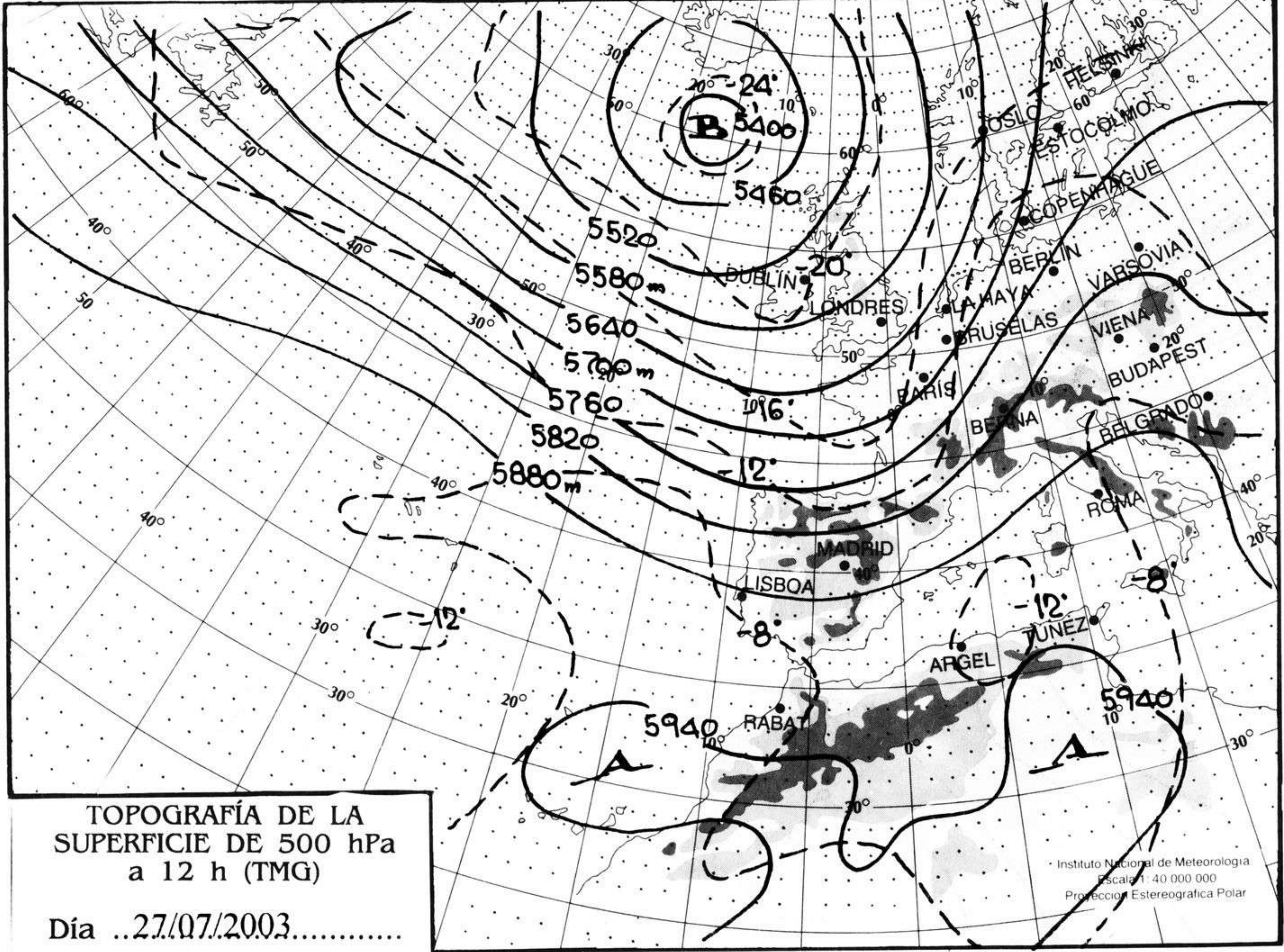
TOPOGRAFÍA DE LA SUPERFICIE DE 700 hPa a 12 h (TMG)

Día ...27/07/2003.....

Instituto Nacional de Meteorología
Escala 1: 40 000 000
Proyeccion Estereografica Polar

km./h.

200
190
180
170
160
150
140
130
120
110
100
90
80
70
60
50
40
30
20
10



TOPOGRAFÍA DE LA SUPERFICIE DE 500 hPa a 12 h (TMG)

Día ..27/07/2003.....

Instituto Nacional de Meteorología
Escala 1: 40 000 000
Proyeccion Estereografica Polar

