

BOLETÍN Meteorológico



Ministerio de Medio Ambiente
Instituto Nacional de Meteorología

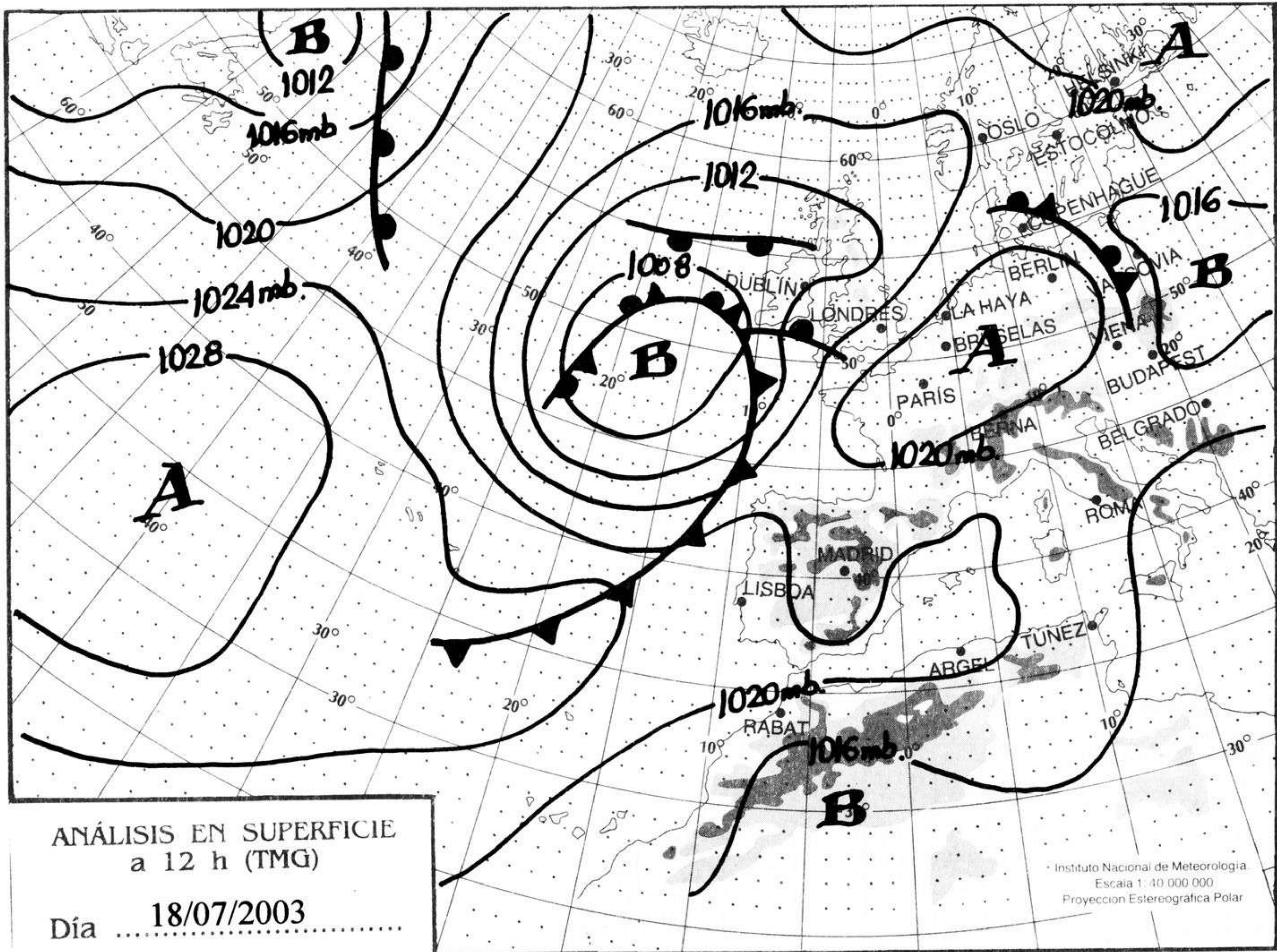
Número 200. Sábado 19 de julio de 2003

ESTACIONES	TEMPERATURA °C		PRECIPITACIÓN l/m2		HORAS DE SOL (3)	ESTACIONES	TEMPERATURA °C		PRECIPITACIÓN l/m2		HORAS DE SOL (3)
	MÁX (1)	MÍN (2)	DÍA (1)	NOCHE (2)			MÁX (1)	MÍN (2)	DÍA (1)	NOCHE (2)	
C.A. DE GALICIA						JAÉN	35,4	24,2			-
A CORUÑA	25,4	18,1			9,8	MÁLAGA	28,5	21,1			10,9
SANTIAGO DE COMPOSTELA	23,0	15,4		0,7	6,0	SEVILLA	37,5	22,5			13,2
LUGO	27,5	14,9		0,4	12,5	CIUDAD A. DE CEUTA					
OURENSE	28,9	17,4		0,7	13,5	CEUTA	27,1	22,6			-
PONTEVEDRA	24,6	17,9		2,0	3,7	CIUDAD A. DE MELILLA					
C.A. PRINCIPADO DE ASTURIAS						MELILLA	31,5	24,4			11,1
OVIEDO	26,5	15,8			13,9	C.A. DE EXTREMADURA					
C.A. DE CANTABRIA						BADAJOS	34,5	16,8			13,7
SANTANDER	22,8	18,4			13,1	MÉRIDA	34,1	15,6			-
C.A. DEL PAÍS VASCO						CÁCERES	33,4	17,1			13,5
BILBAO	27,0	17,1			13,2	C.A. DE CASTILLA Y LEÓN					
SAN SEBASTIÁN	24,5	17,0			12,7	ÁVILA	31,5	13,1			12,8
VITORIA	34,4	14,9			12,7	BURGOS	32,1	9,4			13,5
C.A. DE LA RIOJA						LEÓN	28,1	10,5			14,2
LOGROÑO	35,5	17,8		-	13,5	PALENCIA	29,8	14,1			-
C. FORAL DE NAVARRA						SALAMANCA	30,8	12,8			13,0
PAMPLONA	35,5	17,6			14,0	SEGOVIA	32,5	14,9			14,4
C.A. DE ARAGÓN						SORIA	32,8	12,5			12,8
HUESCA	35,3	19,8	-		13,4	VALLADOLID	31,8	14,5			14,3
TERUEL	35,6	12,1			13,0	ZAMORA	32,3	15,4	-		13,4
ZARAGOZA	37,4	19,5			13,3	C.A. DE CASTILLA-LA MANCHA					
C.A. DE CATALUÑA						ALBACETE	37,9	17,8			13,2
BARCELONA	28,0	21,0			11,9	CIUDAD REAL	36,9	19,5			12,9
GIRONA	33,2	18,9			12,2	CUENCA	33,9	15,5	-		12,8
LLEIDA	36,1	19,6			13,5	GUADALAJARA	35,1	10,4		-	-
TARRAGONA	29,5	23,1	-		-	TOLEDO	37,2	20,0	-		14,0
C.A. DE LES ILLES BALEARS						C. DE MADRID					
PALMA DE MALLORCA	31,2	20,9			11,2	MADRID	33,9	14,1			14,3
IBIZA	31,8	25,1			9,2	C.A. DE CANARIAS					
MAHÓN	31,5	24,0			12,3	LAS PALMAS DE GRAN CANARIA	27,2	20,8			11,2
C.A. VALENCIANA						FUERTEVENTURA	26,2	24,0			11,9
ALICANTE	32,1	21,8			12,1	LANZAROTE	30,8	21,9			10,7
CASTELLÓN	31,4	22,0		-	-	SANTA CRUZ DE TENERIFE	30,1	23,2			10,0
VALENCIA	31,8	20,9			13,5	EL HIERRO	24,4	22,2			8,5
C.A. DE LA REGIÓN DE MURCIA						LA PALMA	25,4	21,5			4,2
MURCIA	36,4	21,9			12,7	NOTA:					
C.A. DE ANDALUCÍA						(1) Las máximas y precipitaciones del día son de 06 a 18 (hora TMG) de ayer.					
ALMERÍA	29,6	22,2			8,1	(2) Las mínimas y precipitaciones de la noche son de 18 de ayer a 06 (hora TMG) de hoy.					
CÁDIZ	30,6	22,5			-	(3) Las horas de sol son de ayer.					
CÓRDOBA	37,9	18,5			13,0	Las unidades utilizadas son: °C para la temperatura y litros por metro cuadrado para la precipitación					
GRANADA	36,4	17,8			12,1	Precipitación: Sin dato es cero. "ip": inapreciable. "-": Información no disponible					
HUELVA	35,7	21,3	-	-	-	Temperaturas y horas de sol: "-": Información no disponible					

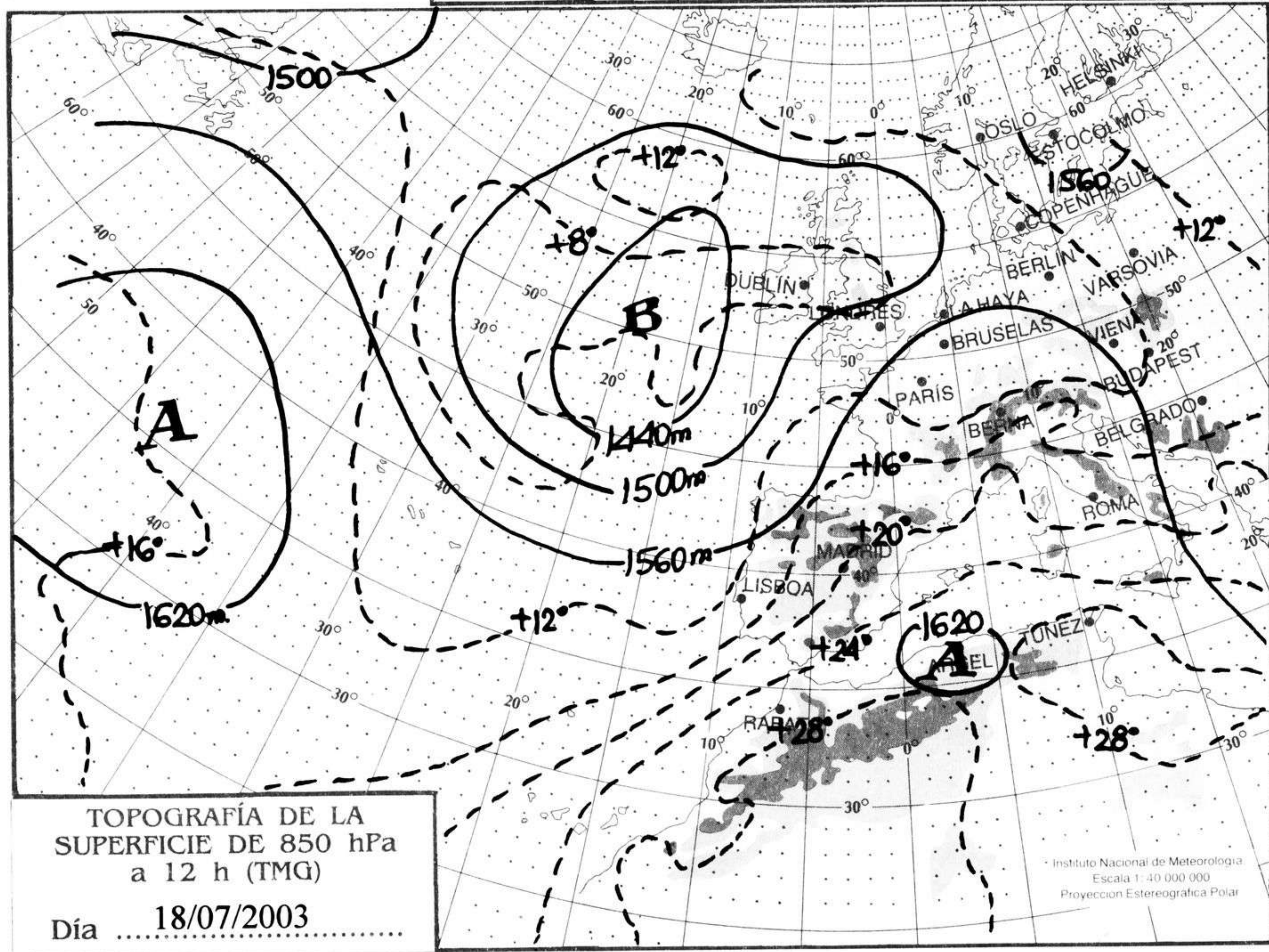
INFORMACIÓN GENERAL A LAS 06 (hora TMG)

Durante las últimas 24 horas ha estado nuboso a muy nuboso en Galicia con precipitaciones en general débiles, nuboso el sureste peninsular, Baleares y las Canarias Occidentales. En el resto ha estado poco nuboso o despejado. Ha habido nieblas y brumas en el interior de Galicia y puntos del Cantábrico, de Baleares y de Cataluña. Las temperaturas mínimas han aumentado moderadamente en Galicia, Cádiz y Huelva y ligeramente en el resto. El viento ha soplado moderado del nordeste en Canarias y flojo de componente oeste en el resto.

Teléfonos del servicio de información meteorológica TELETIEMPO: Teletiempos nacional: 906 365 365. Teletiempos provincial: 906 365 3?? (completar con las dos primeras cifras del Código Postal para obtener la información meteorológica de la provincia deseada). Teletiempos marítimo: 906 365 37X donde X puede ser 0 (Baleares), 1 (Mediterráneo), 2 (Cantábrico y Galicia), 3 (Canarias y Andalucía Occidental) y 4 (Atlántico). Teletiempos de montaña: 906 365 38Y donde Y puede ser 0 (Pirineos), 1 (Picos de Europa), 2 (Sierra de Madrid), 3 (Sistema Ibérico) y 4 (Sierra Nevada). Teletiempos internacional: 906 365 388. TARIFAS: normal (0,33 €/min + 0,10 € conexión, IVA incluido); reducida (0,26 €/min + 0,10 € conexión, IVA incluido). La tarifa normal es de lunes a viernes (excepto festivos) en horario de 8:00 a 20:00 horas; el resto es tarifa reducida.



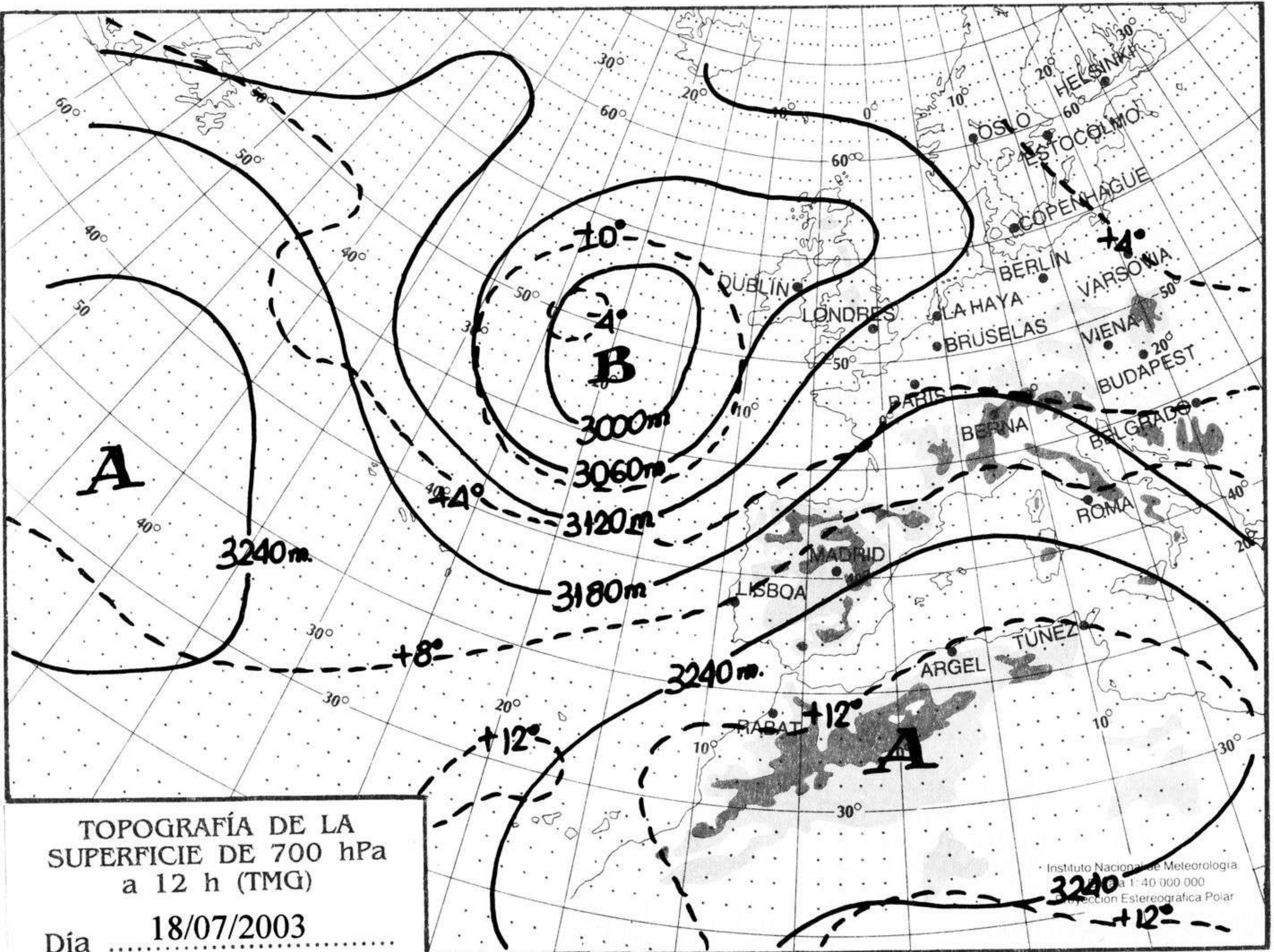
mm
800
790
780
770
760
750
740
730
720
710
700



nudos
110
100
90
80
70
60
50
40
30
20
10

hPa

1060
1050
1040
1030
1020
1010
1000
990
980
970
960
950
940



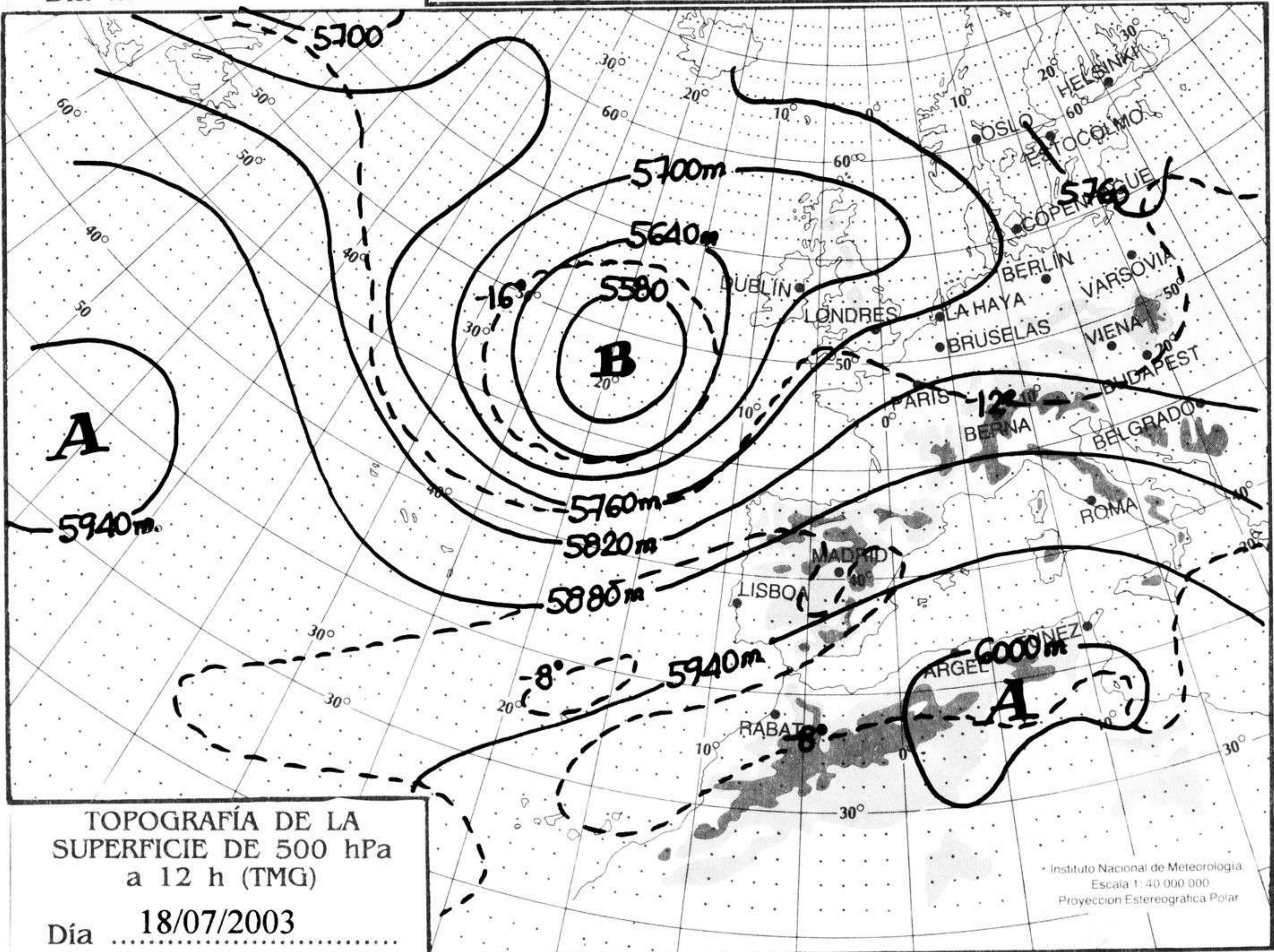
TOPOGRAFÍA DE LA SUPERFICIE DE 700 hPa a 12 h (TMG)

Día 18/07/2003

Instituto Nacional de Meteorología
Escala 1:40 000 000
Proyeccion Estereografica Polar

km./h.

200
190
180
170
160
150
140
130
120
110
100
90
80
70
60
50
40
30
20
10



TOPOGRAFÍA DE LA SUPERFICIE DE 500 hPa a 12 h (TMG)

Día 18/07/2003

Instituto Nacional de Meteorología
Escala 1:40 000 000
Proyeccion Estereografica Polar

