

# BOLETÍN Meteorológico



Ministerio de Medio Ambiente  
Instituto Nacional de Meteorología

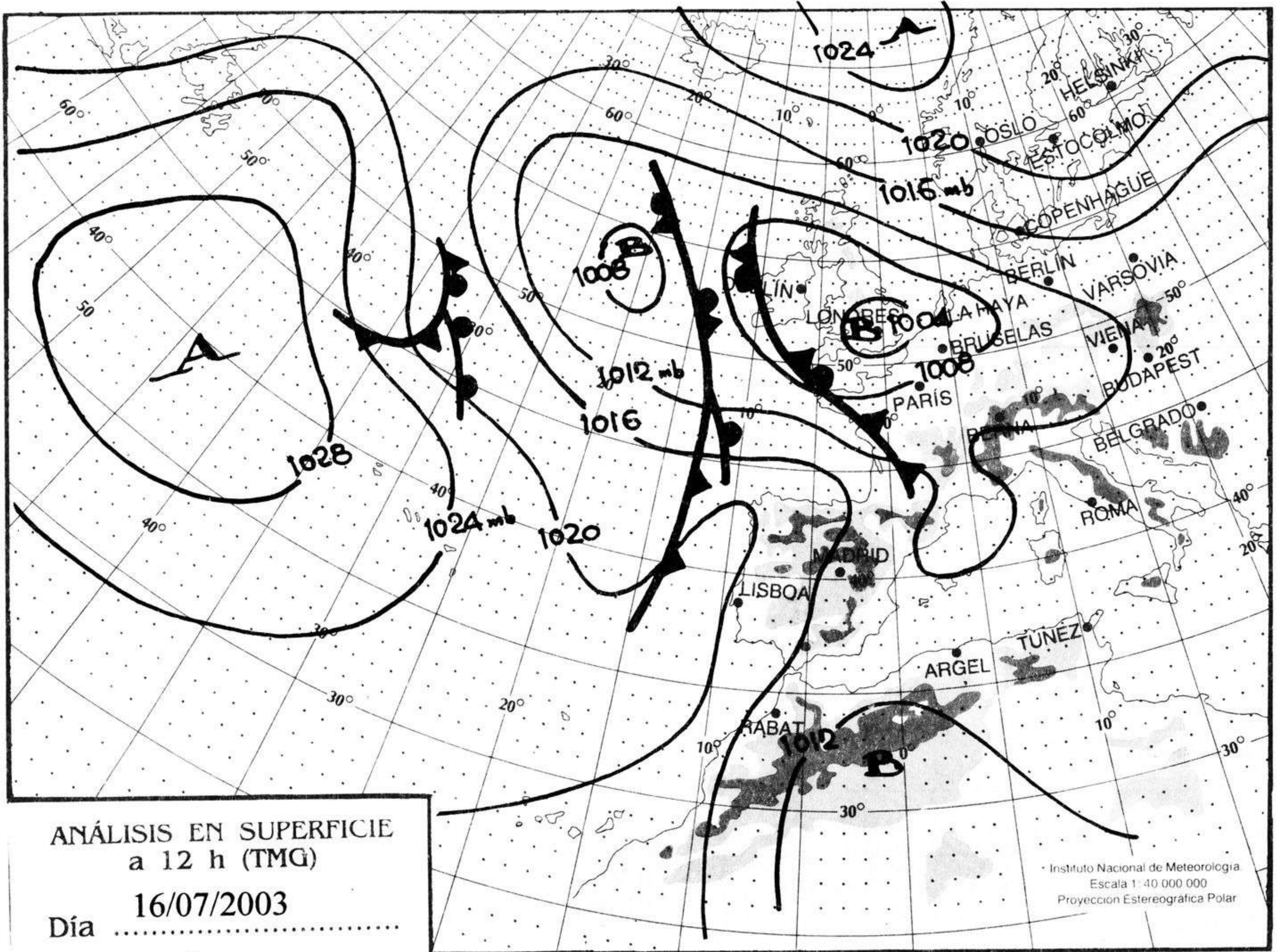
Número 198. Jueves 17 de julio de 2003

ESTACIONES	TEMPERATURA °C		PRECIPITACIÓN l/m2		HORAS DE SOL (3)	ESTACIONES	TEMPERATURA °C		PRECIPITACIÓN l/m2		HORAS DE SOL (3)
	MÁX (1)	MÍN (2)	DÍA (1)	NOCHE (2)			MÁX (1)	MÍN (2)	DÍA (1)	NOCHE (2)	
<b>C.A. DE GALICIA</b>						JAÉN	-	17,6			14,5
A CORUÑA	20,9	13,9			8,4	MÁLAGA	32,1	18,9			12,8
SANTIAGO DE COMPOSTELA	19,8	9,5			5,7	SEVILLA	32,4	18,4			13,1
LUGO	19,5	4,9			-	<b>CIUDAD A. DE CEUTA</b>					
OURENSE	23,8	8,5			4,5	CEUTA	28,1	21,4			12,2
PONTEVEDRA	20,8	10,9			6,1	<b>CIUDAD A. DE MELILLA</b>					
<b>C.A. PRINCIPADO DE ASTURIAS</b>						MELILLA	28,4	23,4			10,3
OVIEDO	19,6	10,9	3		5,8	<b>C.A. DE EXTREMADURA</b>					
<b>C.A. DE CANTABRIA</b>						BADAJOS	29,5	14,1			14,2
SANTANDER	20,5	14,6			2,5	MÉRIDA	29	14,4			-
<b>C.A. DEL PAÍS VASCO</b>						CÁCERES	26,5	13,8			13,5
BILBAO	22	13			1,6	<b>C.A. DE CASTILLA Y LEÓN</b>					
SAN SEBASTIÁN	20,5	13,5			3,9	ÁVILA	21,9	8,8			10,1
VITORIA	21,1	7,8			4,8	BURGOS	22,9	8,4			7,1
<b>C.A. DE LA RIOJA</b>						LEÓN	19,1	6,9			13,6
LOGROÑO	26,4	12,5			12,9	PALENCIA	21,2	8,9	0,1		-
<b>C. FORAL DE NAVARRA</b>						SALAMANCA	21,5	7,9			10,2
PAMPLONA	24,8	11,4			11,5	SEGOVIA	22,1	10,1			8,3
<b>C.A. DE ARAGÓN</b>						SORIA	23,5	8,1			11
HUESCA	-	13,5			13,4	VALLADOLID	22,6	9,9			8,5
TERUEL	30,5	10,6			13	ZAMORA	-	9,9			12,8
ZARAGOZA	29,8	16,9			13,8	<b>C.A. DE CASTILLA-LA MANCHA</b>					
<b>C.A. DE CATALUÑA</b>						ALBACETE	30,1	14,5			13,2
BARCELONA	34,4	23,2			12,6	CIUDAD REAL	29,1	14,4			13
GIRONA	33,9	16,4			12,6	CUENCA	30,4	12,1			12,8
LLEIDA	31,8	15,1			14	GUADALAJARA	29,1	9,2			13,6
TARRAGONA	-	-			-	TOLEDO	-	15,4			14,2
<b>C.A. DE LES ILLES BALEARS</b>						<b>C. DE MADRID</b>					
PALMA DE MALLORCA	34,8	19,5			13,1	MADRID	26,4	13			14,3
IBIZA	33,6	23,1			12,5	<b>C.A. DE CANARIAS</b>					
MAHÓN	32,5	24,4			11,6	LAS PALMAS DE GRAN CANARIA	25,6	20,9			10,1
<b>C.A. VALENCIANA</b>						FUERTEVENTURA	25,8	21,1			10,2
ALICANTE	33	20			13,4	LANZAROTE	27,2	20,2			11,7
CASTELLÓN	32,8	20,8			13,3	SANTA CRUZ DE TENERIFE	26,8	21,4			12,2
VALENCIA	36,4	20,6			13,9	EL HIERRO	23,4	21,9			8,4
<b>C.A. DE LA REGIÓN DE MURCIA</b>						LA PALMA	26,4	20,8			9,1
MURCIA	34,8	20,9			13,8	<b>NOTA:</b>					
<b>C.A. DE ANDALUCÍA</b>						(1) Las máximas y precipitaciones del día son de 06 a 18 (hora TMG) de ayer.					
ALMERÍA	25,9	19,6			13	(2) Las mínimas y precipitaciones de la noche son de 18 de ayer a 06 (hora TMG) de hoy.					
CÁDIZ	25,1	19,9			-	(3) Las horas de sol son de ayer.					
CÓRDOBA	32,9	14,4			12,9	Las unidades utilizadas son: °C para la temperatura y litros por metro cuadrado para la precipitación					
GRANADA	31,9	13,9			13,7	Precipitación: Sin dato es cero. "ip": inapreciable. "-": Información no disponible					
HUELVA	31,8	17,9			13,3	Temperaturas y horas de sol: "-": Información no disponible					

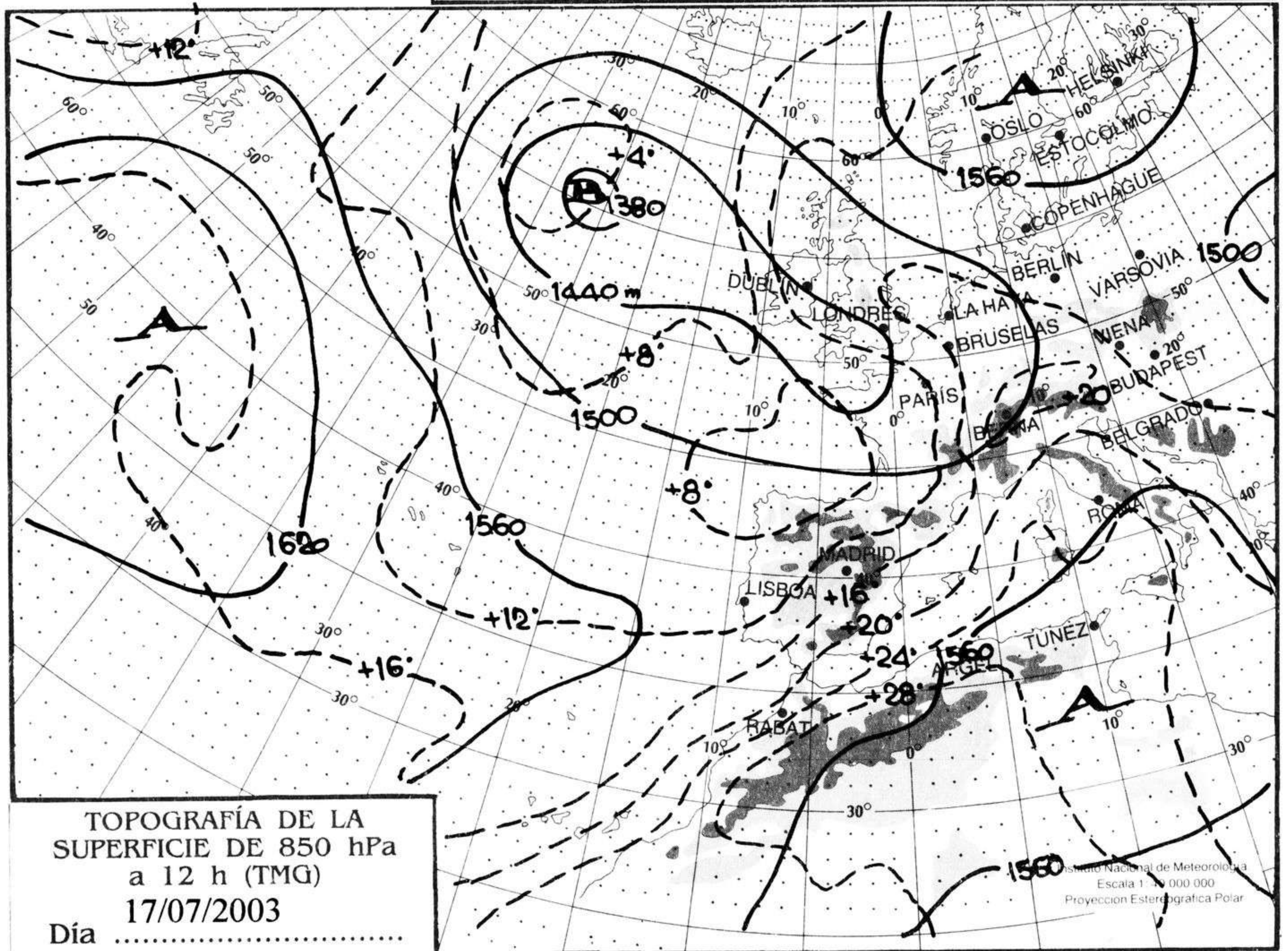
## INFORMACIÓN GENERAL A LAS 06 (hora TMG)

En las últimas 24 horas ha estado muy nuboso o cubierto en Galicia, comunidades cantábricas y norte de los Pirineos; en el nordeste de Castilla Y León y Galicia la nubosidad se fue disipando a lo largo del día; en La Rioja y en el nordeste de las islas Canarias occidentales intervalos nubosos. Las temperaturas mínimas no experimentaron cambios significativos. Viento moderado con intervalos de fuerte en el litoral cantábrico amainando a lo largo del día, en Canarias nordeste moderado a fuerte en zonas altas, el resto flojos variables con predominio de la componente oeste.

Teléfonos del servicio de información meteorológica TELETIEMPO. Teletiempos nacional: 906 365 365. Teletiempos provincial: 906 365 3?? (completar con las dos primeras cifras del Código Postal para obtener la información meteorológica de la provincia deseada). Teletiempos marítimo: 906 365 37X donde X puede ser 0 (Baleares), 1 (Mediterráneo), 2 (Cantábrico y Galicia), 3 (Canarias y Andalucía Occidental) y 4 (Atlántico). Teletiempos de montaña: 906 365 38Y donde Y puede ser 0 (Pirineos), 1 (Picos de Europa), 2 (Sierra de Madrid), 3 (Sistema Ibérico) y 4 (Sierra Nevada). Teletiempos internacional: 906 365 388. **TARIFAS:** normal (0,33 €/min + 0,10 € conexión, IVA incluido); reducida (0,26 €/min + 0,10 € conexión, IVA incluido). La tarifa normal es de lunes a viernes (no festivos en el ámbito nacional), en horario de 8:00 a 20:00 horas; el resto es tarifa reducida.



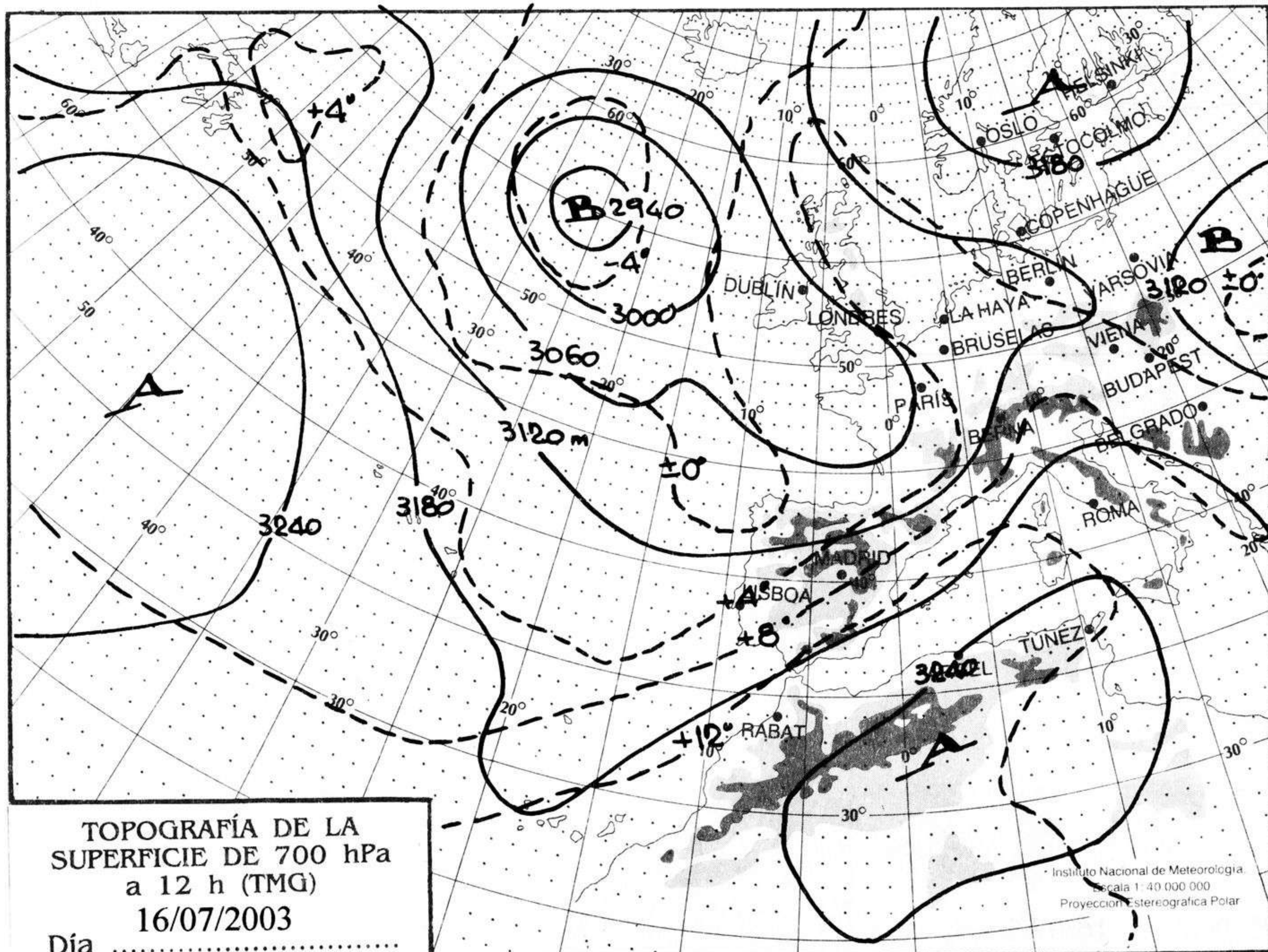
mm  
800  
790  
780  
770  
760  
750  
740  
730  
720  
710  
700



nudos  
110  
100  
90  
80  
70  
60  
50  
40  
30  
20  
10

hPa

1060  
1050  
1040  
1030  
1020  
1010  
1000  
990  
980  
970  
960  
950  
940

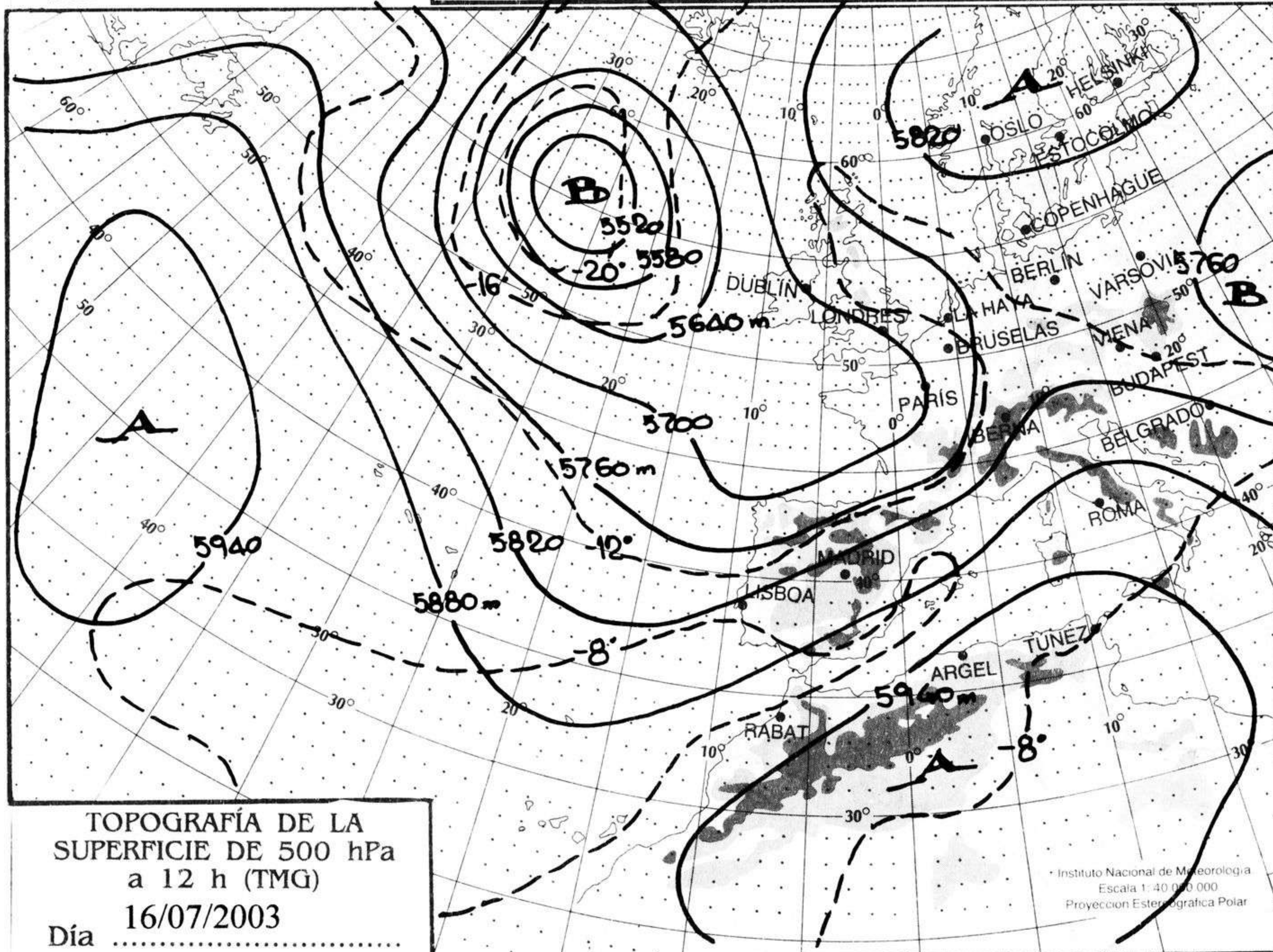


TOPOGRAFÍA DE LA SUPERFICIE DE 700 hPa a 12 h (TMG)  
Día 16/07/2003

Instituto Nacional de Meteorología  
Escala 1:40 000 000  
Proyección Estereográfica Polar

km./h.

200  
190  
180  
170  
160  
150  
140  
130  
120  
110  
100  
90  
80  
70  
60  
50  
40  
30  
20  
10



TOPOGRAFÍA DE LA SUPERFICIE DE 500 hPa a 12 h (TMG)  
Día 16/07/2003

Instituto Nacional de Meteorología  
Escala 1:40 000 000  
Proyección Estereográfica Polar

