

# Boletín Meteorológico



Ministerio de Medio Ambiente  
Instituto Nacional de Meteorología

Número 170. Jueves 19 de junio de 2003

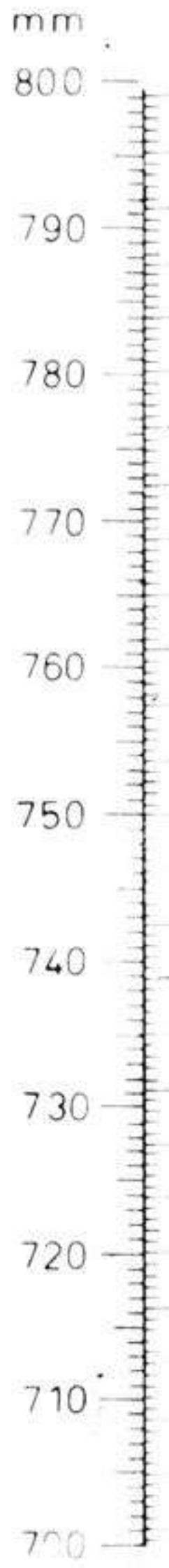
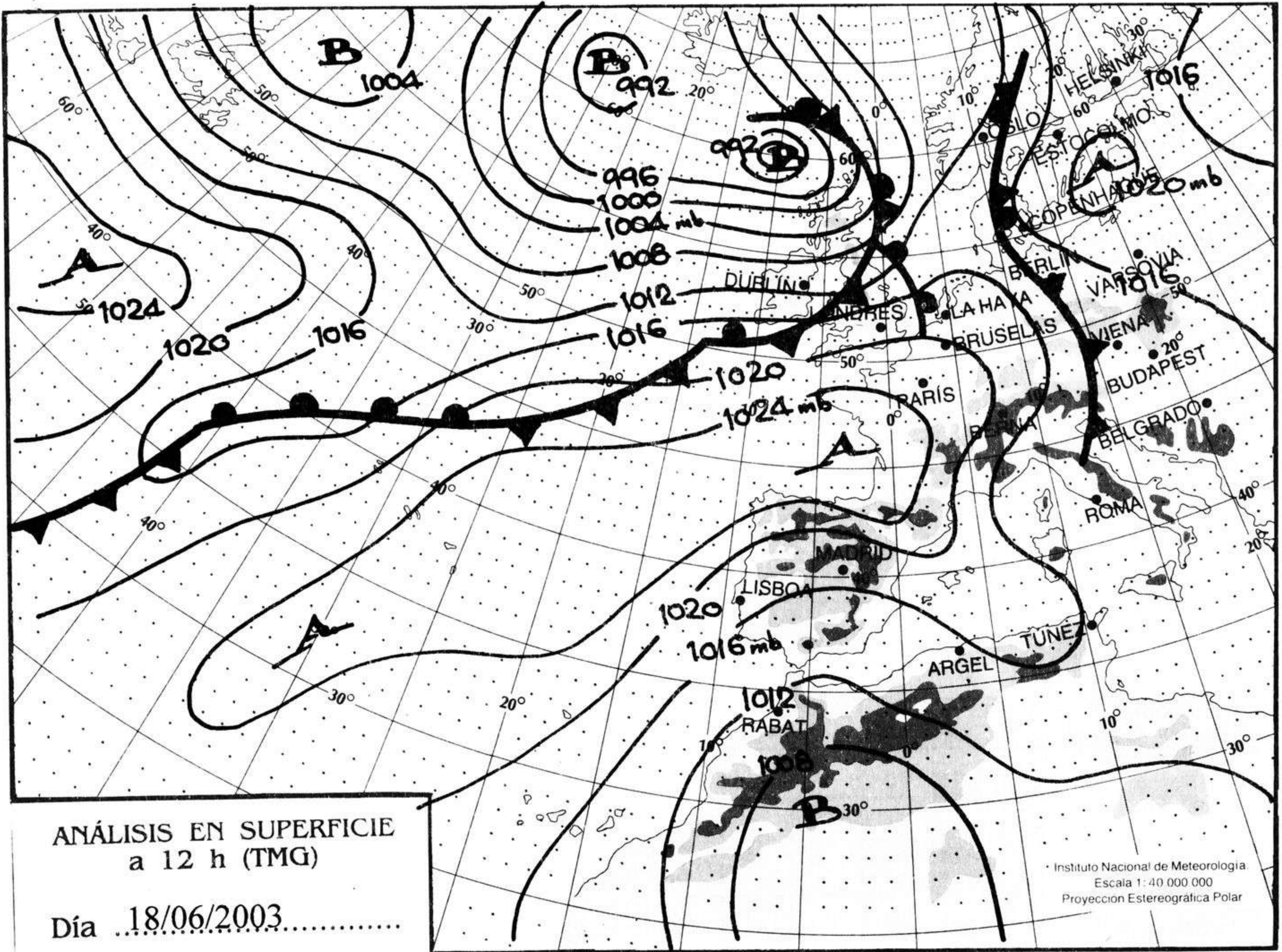
ESTACIONES	TEMPERATURA °C		PRECIPITACIÓN l/m2		HORAS DE SOL (3)	ESTACIONES	TEMPERATURA °C		PRECIPITACIÓN l/m2		HORAS DE SOL (3)
	MÁX (1)	MÍN (2)	DÍA (1)	NOCHE (2)			MÁX (1)	MÍN (2)	DÍA (1)	NOCHE (2)	
<b>C.A. DE GALICIA</b>						JAÉN	36,1	25,5			13,5
A CORUÑA	20,6	17,5			13,2	MÁLAGA	27,9	19,9			10,6
SANTIAGO DE COMPOSTELA	27,4	15,6			13,3	SEVILLA	38,4	23,4			11,2
LUGO	22,9	8,4			-	<b>CIUDAD A. DE CEUTA</b>					
OURENSE	22,7	14,8			11,4	CEUTA	23,9	20,1			7,5
PONTEVEDRA	31,2	16,5			12,6	<b>CIUDAD A. DE MELILLA</b>					
<b>C.A. PRINCIPADO DE ASTURIAS</b>						MELILLA	26,1	22,5			8,6
OVIEDO	23,8	13,4	0,1		9,8	<b>C.A. DE EXTREMADURA</b>					
<b>C.A. DE CANTABRIA</b>						BADAJOS	38,8	21,5			13,3
SANTANDER	22,1	14,9			11,9	MÉRIDA	39,2	22,9			-
<b>C.A. DEL PAÍS VASCO</b>						CÁCERES	36,6	-			-
BILBAO	23,4	14	0,4		5,8	<b>C.A. DE CASTILLA Y LEÓN</b>					
SAN SEBASTIÁN	20,4	15,6	0,1		8,9	ÁVILA	28,9	13,5			12,9
VITORIA	22,4	10,4			7,4	BURGOS	23,9	9,5			11,1
<b>C.A. DE LA RIOJA</b>						LEÓN	27,5	11,4			14,3
LOGROÑO	25,5	14,4			6,6	PALENCIA	25,6	-			-
<b>C. FORAL DE NAVARRA</b>						SALAMANCA	30,4	11,9			13,9
PAMPLONA	22,6	14,1			6,4	SEGOVIA	29,8	11,9			13,7
<b>C.A. DE ARAGÓN</b>						SORIA	25,4	12,5			13,4
HUESCA	30,8	13,4	-		13,2	VALLADOLID	28,5	12,4			14,1
TERUEL	29,4	12,5	12		6,4	ZAMORA	-	12,9			13,7
ZARAGOZA	28,5	17,1			13,6	<b>C.A. DE CASTILLA-LA MANCHA</b>					
<b>C.A. DE CATALUÑA</b>						ALBACETE	33,4	15,9			12,5
BARCELONA	29,2	22,9			8,1	CIUDAD REAL	-	19,9			-
GIRONA	29,0	16,3			-	CUENCA	32,8	17,9			11,3
LLEIDA	32,1	14,6			14,1	GUADALAJARA	35,0	15,1			13,1
TARRAGONA	30,1	20,8			-	TOLEDO	37,2	21,1			13
<b>C.A. DE LES ILLES BALEARS</b>						<b>C. DE MADRID</b>					
PALMA DE MALLORCA	31,6	18,9			13,4	MADRID	34,8	18			12,9
IBIZA	28,9	21,8			12,4	<b>C.A. DE CANARIAS</b>					
MAHÓN	27,6	21,5			11,9	LAS PALMAS DE GRAN CANARIA	26	18,8			10,2
<b>C.A. VALENCIANA</b>						FUERTEVENTURA	27,4	20,5			10,2
ALICANTE	29,4	21,5			13,8	LANZAROTE	25,9	20,6			8,5
CASTELLÓN	30,5	21,9			11	SANTA CRUZ DE TENERIFE	26,1	20,1			8,9
VALENCIA	29,5	21,9			12,4	EL HIERRO	23,9	20,8			8,1
<b>C.A. DE LA REGIÓN DE MURCIA</b>						LA PALMA	25,9	19,6			5
MURCIA	31,9	20,6			13,5	<b>NOTA:</b>					
<b>C.A. DE ANDALUCÍA</b>						(1) Las máximas y precipitaciones del día son de 06 a 18 (hora TMG) de ayer.					
ALMERÍA	34,6	25,4			12,5	(2) Las mínimas y precipitaciones de la noche son de 18 de ayer a 06 (hora TMG) de hoy.					
CÁDIZ	30,8	24,6			-	(3) Las horas de sol son de ayer.					
CÓRDOBA	-	18,4			11,8	Las unidades utilizadas son: °C para la temperatura y litros por metro cuadrado para la precipitación					
GRANADA	35,4	17,5			13,2	Precipitación: Sin dato es cero. "ip": inapreciable. "-": Información no disponible					
HUELVA	-	18,8			13,4	Temperaturas y horas de sol: "-": Información no disponible					

## INFORMACIÓN GENERAL A LAS 06 (hora TMG)

Durante las últimas 24 horas ha estado nuboso en el nordeste de Cataluña y nubosidad de evolución en el Sistema Central y en el sur del Sistema Ibérico, donde se produjo alguna tormenta aislada por la tarde. Nuboso en Canarias y poco nuboso en el resto. Nieblas en Oviedo, Albacete y Ceuta, brumas en Valencia y Murcia. Las temperaturas mínimas han descendido ligeramente en el extremo norte peninsular, han ascendido ligeramente en el sureste y sin cambios significativos en el resto. El viento ha sido fuerte del E en el Estrecho de Gibraltar a partir del mediodía, fuerte del NW en el nordeste de Gerona, moderado del NW en el valle del Ebro y del N en Canarias.

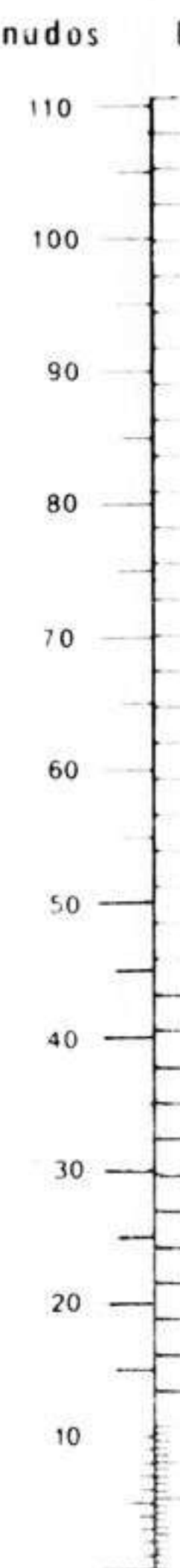
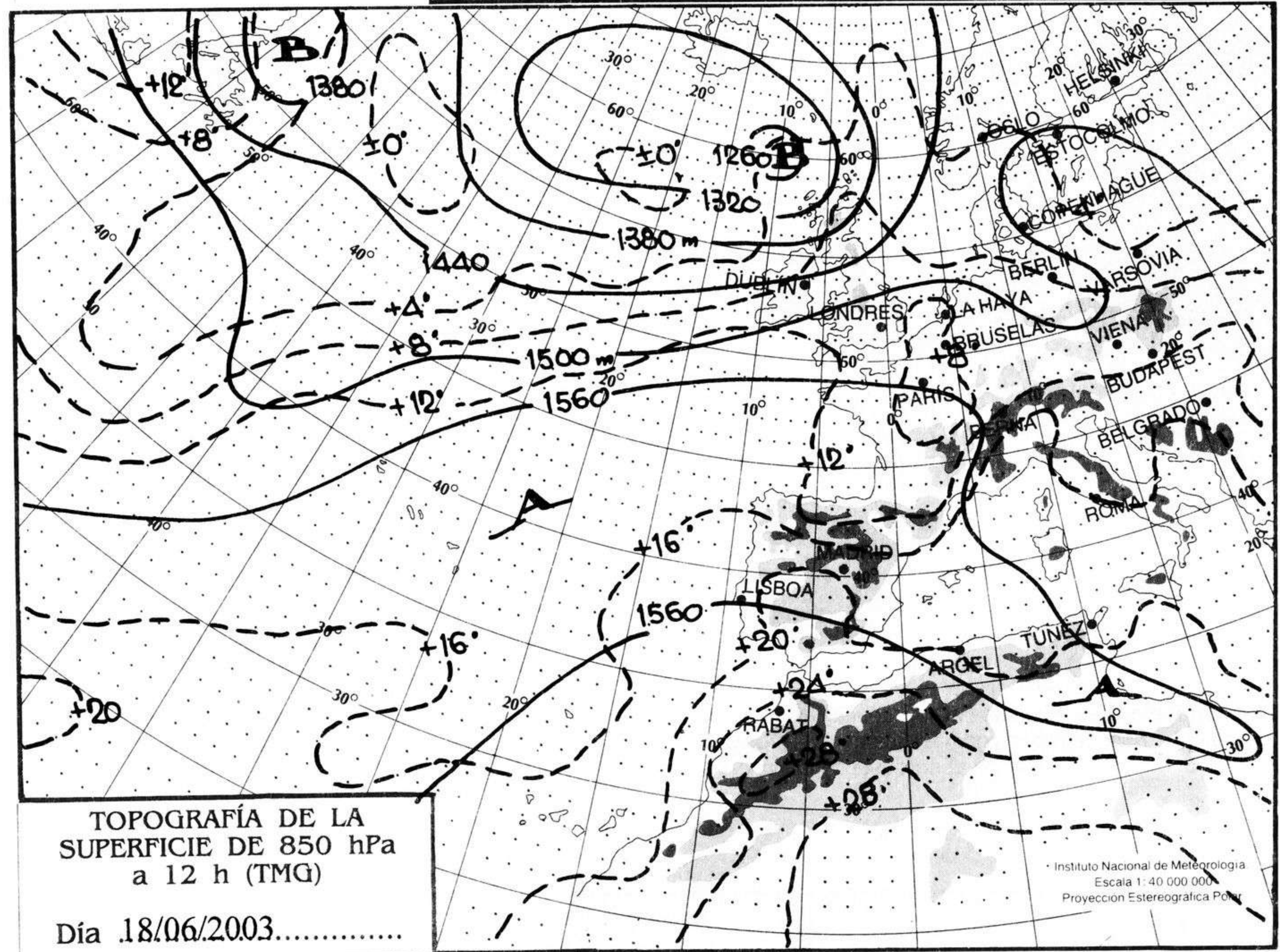
Telefonos del servicio de información meteorológica TELETIEMPO: Teletiempo nacional: 906 365 365. Teletiempo provincial: 906 365 3?? (completar con las dos primeras cifras del Código Postal para obtener la información meteorológica de la provincia deseada). Teletiempo marítimo: 906 365 37X donde X puede ser 0 (Baleares), 1 (Mediterráneo), 2 (Cantábrico y Galicia), 3 (Canarias y Andalucía Occidental) y 4 (Atlántico). Teletiempo de montaña: 906 365 38Y donde Y puede ser 0 (Pirineos), 1 (Picos de Europa), 2 (Sierra de Madrid), 3 (Sistema Ibérico) y 4 (Sierra Nevada). Teletiempo internacional: 906 365 388. TARIFAS: normal (0,33 €/min + 0,10€ conexión, IVA incluido); reducida (0,26 €/min + 0,10€ conexión, IVA incluido). La tarifa normal es de lunes a viernes (no festivos en horario nacional), en horario de 8:00 a 20:00 horas; el resto es tarifa reducida.





ANÁLISIS EN SUPERFICIE a 12 h (TMG)

Día 18/06/2003.....



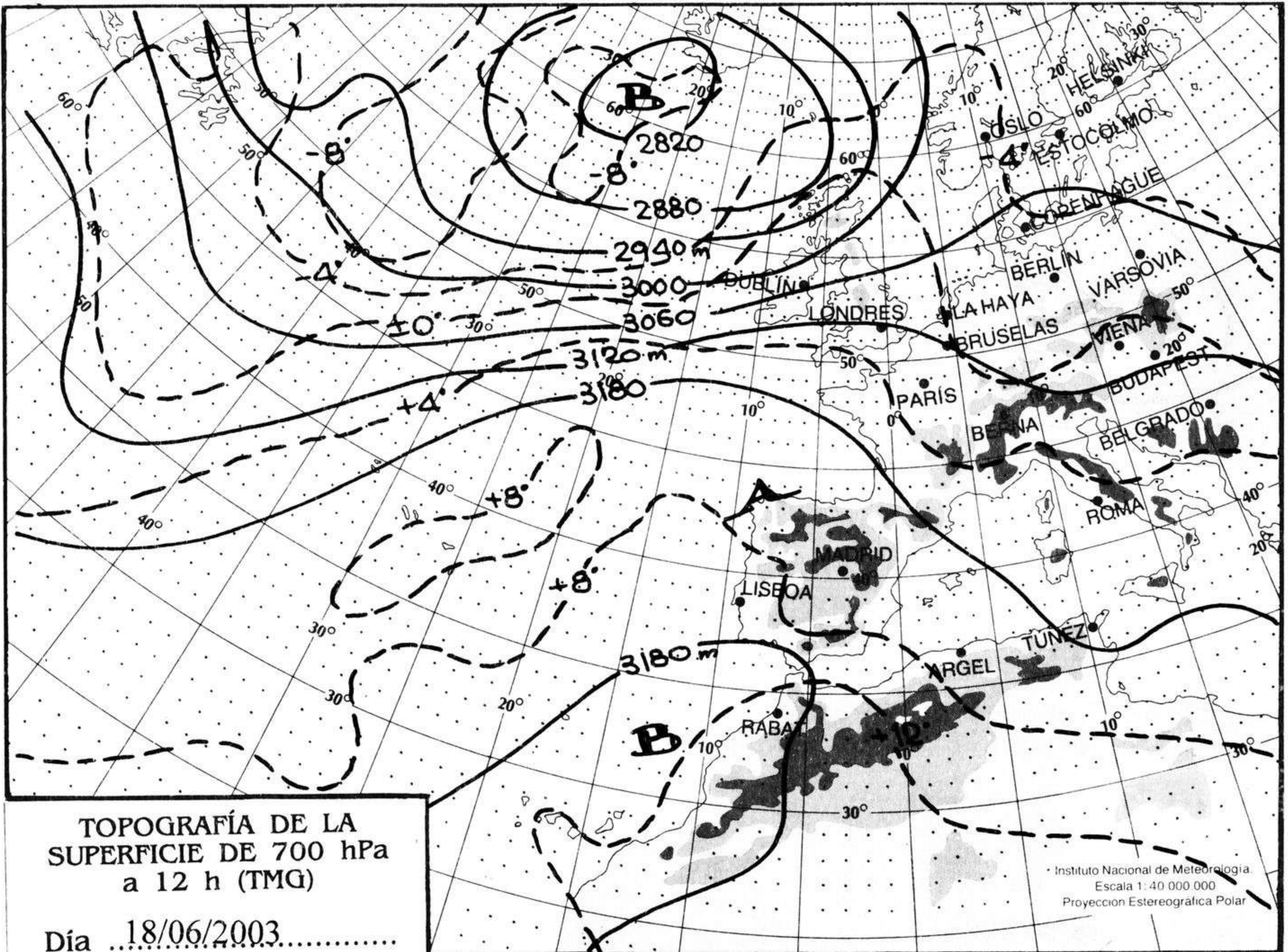
TOPOGRAFÍA DE LA SUPERFICIE DE 850 hPa a 12 h (TMG)

Día 18/06/2003.....



hPa

1060  
1050  
1040  
1030  
1020  
1010  
1000  
990  
980  
970  
960  
950  
940



km./h.

200  
190  
180  
170  
160  
150  
140  
130  
120  
110  
100  
90  
80  
70  
60  
50  
40  
30  
20  
10

