

BOLETÍN Meteorológico



Ministerio de Medio Ambiente
Instituto Nacional de Meteorología

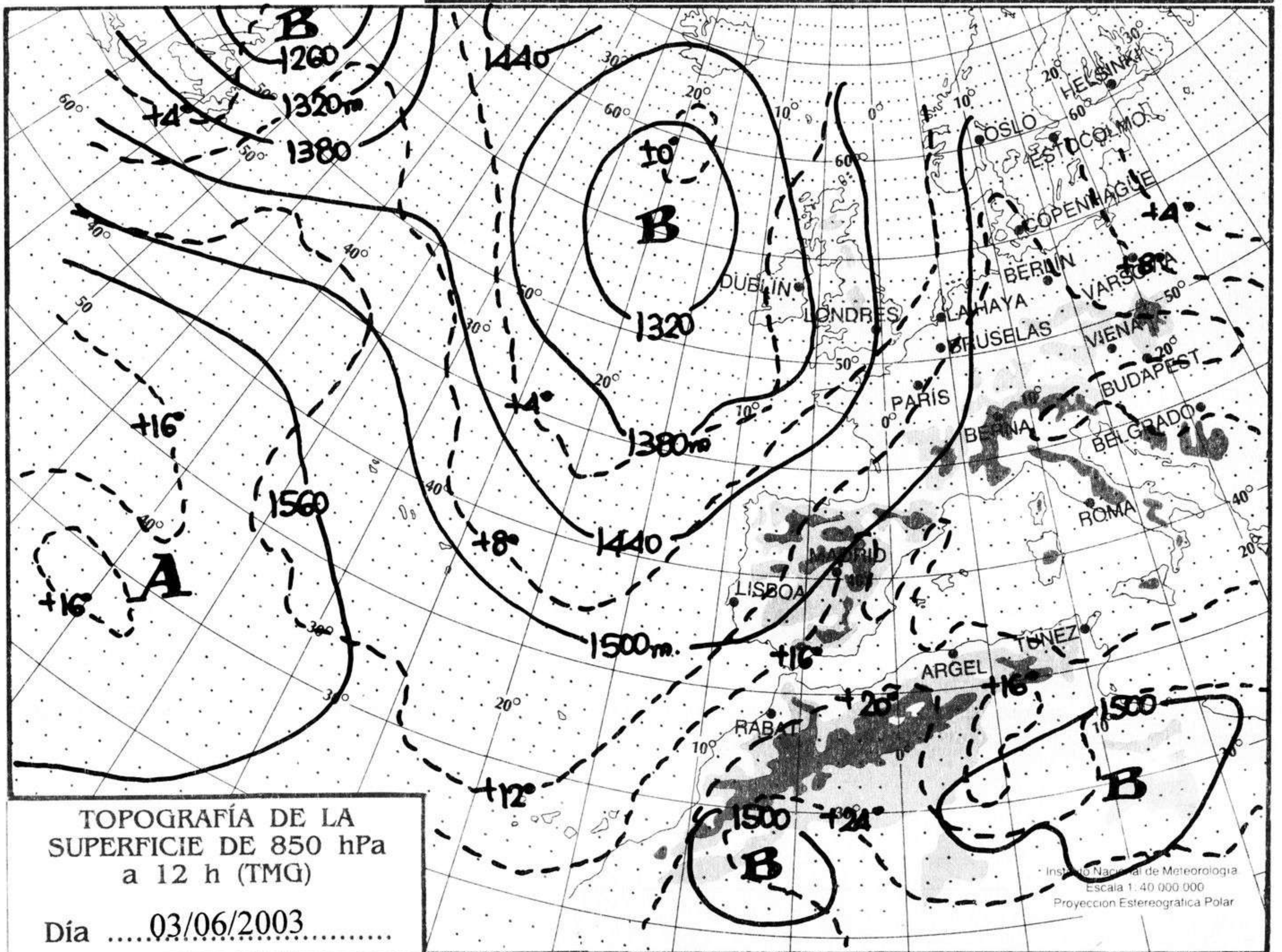
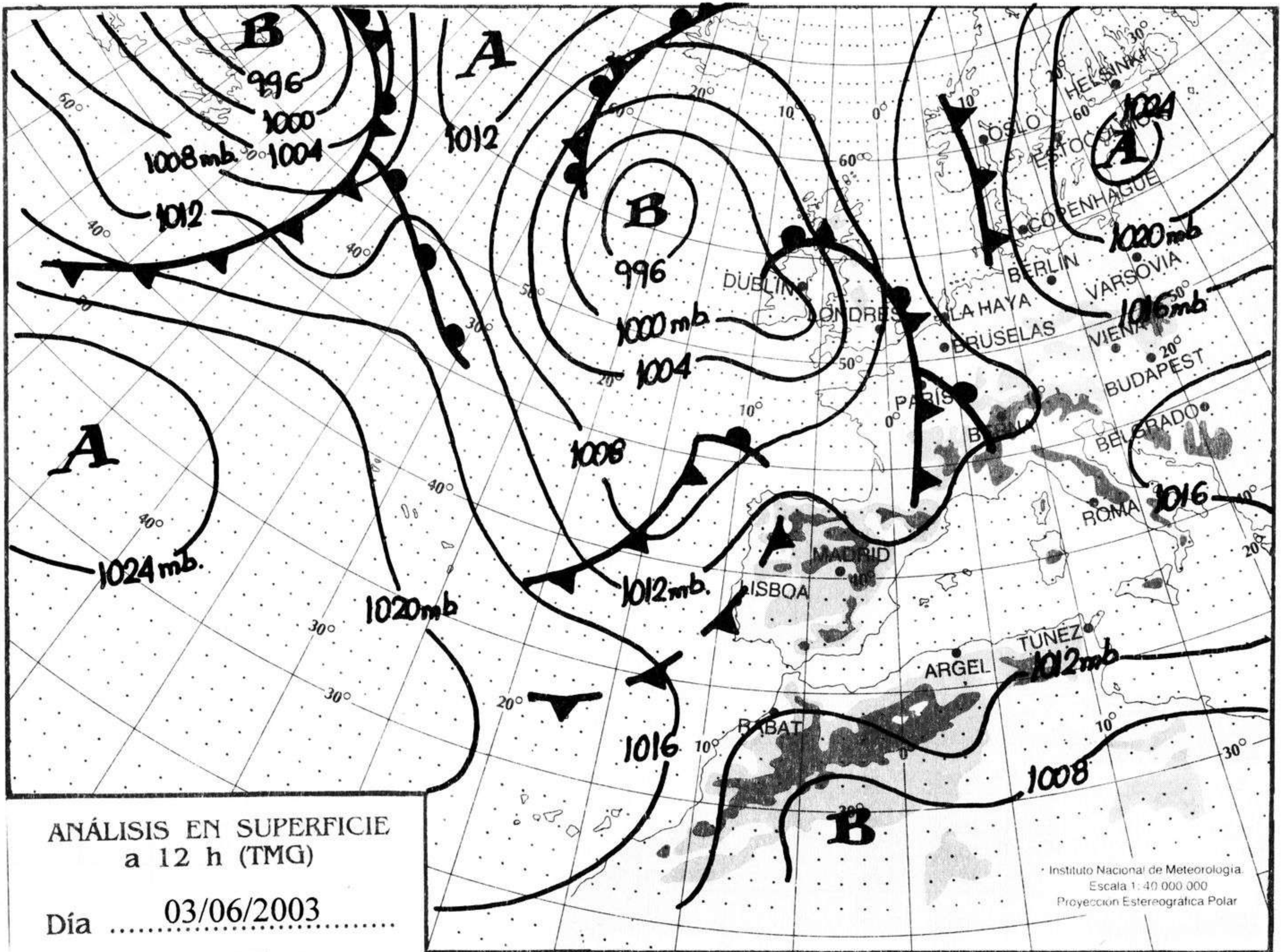
Número 155. Miércoles 4 de junio de 2003

ESTACIONES	TEMPERATURA °C		PRECIPITACIÓN l/m2		HORAS DE SOL (3)	ESTACIONES	TEMPERATURA °C		PRECIPITACIÓN l/m2		HORAS DE SOL (3)
	MÁX (1)	MÍN (2)	DÍA (1)	NOCHE (2)			MÁX (1)	MÍN (2)	DÍA (1)	NOCHE (2)	
C.A. DE GALICIA						JAÉN	28,1	15,6			12,3
A CORUÑA	22,8	13,5		11	4,8	MÁLAGA	24,5	17,1			12,7
SANTIAGO DE COMPOSTELA	18,6	10,9	0,3	16	3,8	SEVILLA	29,8	17,6			12,6
LUGO	21,4	10,9		3	-	CIUDAD A. DE CEUTA					
OURENSE	24,8	15,1	0,5	6	2,6	CEUTA	24,1	17,8			12,5
PONTEVEDRA	19,4	13,4	0,1	6	1	CIUDAD A. DE MELILLA					
C.A. PRINCIPADO DE ASTURIAS						MELILLA	28,1	18,8			12,9
OVIEDO	20,8	13,1	2	0,6	2,2	C.A. DE EXTREMADURA					
C.A. DE CANTABRIA						BADAJOS	28,4	16,4			12,1
SANTANDER	22,6	15,9			8,8	MÉRIDA	28,4	15,8			-
C.A. DEL PAÍS VASCO						CÁCERES	25,9	15,4			10,5
BILBAO	27,4	15,4		12	9,5	C.A. DE CASTILLA Y LEÓN					
SAN SEBASTIÁN	24,1	16,6	0,5	13	5,9	ÁVILA	24,4	13,2			11,3
VITORIA	28,0	13,5	0,1	8	10,4	BURGOS	26,5	14,1		2	9,3
C.A. DE LA RIOJA						LEÓN	20,5	9,8	0,3	0,9	6,7
LOGROÑO	29,5	15,4			10,5	PALENCIA	23,2	10,0			-
C. FORAL DE NAVARRA						SALAMANCA	24,6	12,4			10
PAMPLONA	28,9	17,5			10,7	SEGOVIA	25,1	14,5			12,2
C.A. DE ARAGÓN						SORIA	24,8	13,1			9,6
HUESCA	28,2	14,5	-	-	5,6	VALLADOLID	27,6	9,9			11,2
TERUEL	15,8	12,1			7,7	ZAMORA	25,5	14,5	-		3,8
ZARAGOZA	30,6	17,5			6,7	C.A. DE CASTILLA-LA MANCHA					
C.A. DE CATALUÑA						ALBACETE	30,4	14,1			11,9
BARCELONA	26,0	17,0			9,3	CIUDAD REAL	30,8	17,1			11,5
GIRONA	29,9	16,4			7,4	CUENCA	26,6	13,4	1	2	6,8
LLEIDA	31,1	17,1			3,1	GUADALAJARA	-	11,2			9,5
TARRAGONA	25,5	20,1			-	TOLEDO	31,4	16,9			12,2
C.A. DE LES ILLES BALEARS						C. DE MADRID					
PALMA DE MALLORCA	27,2	14,5			13,6	MADRID	28,4	16,6			9,8
IBIZA	25,5	17,9			10,9	C.A. DE CANARIAS					
MAHÓN	26,4	19,4			13,3	LAS PALMAS DE GRAN CANARIA	25,1	20,4			12,5
C.A. VALENCIANA						FUERTEVENTURA	27,4	20,4			8,6
ALICANTE	24,8	19,9			13,1	LANZAROTE	26,1	19,6			10,1
CASTELLÓN	27,1	18,8			6,3	SANTA CRUZ DE TENERIFE	27,4	21,6			11
VALENCIA	26,6	19,9			9,9	EL HIERRO	24,9	20,9			8,9
C.A. DE LA REGIÓN DE MURCIA						LA PALMA	25,1	20,0			6
MURCIA	30,4	18,8			12,4	NOTA:					
C.A. DE ANDALUCÍA						(1) Las máximas y precipitaciones del día son de 06 a 18 (hora TMG) de ayer.					
ALMERÍA	24,1	18,1			10,7	(2) Las mínimas y precipitaciones de la noche son de 18 de ayer a 06 (hora TMG) de hoy.					
CÁDIZ	21,5	19,0			-	(3) Las horas de sol son de ayer.					
CÓRDOBA	30,9	15,8			13	Las unidades utilizadas son: °C para la temperatura y litros por metro cuadrado para la precipitación					
GRANADA	31,1	14,4			-	Precipitación: Sin dato es cero. "ip" inapreciable. "-": Información no disponible					
HUELVA	26,9	17,8			12,5	Temperaturas y horas de sol: "-": Información no disponible					

INFORMACIÓN GENERAL A LAS 06 (hora TMG)

En las últimas 24 horas ha estado nuboso con precipitaciones débiles en Galicia y en el Cantábrico. Desde el mediodía se desarrolló nubosidad de evolución en la mitad norte peninsular, dando lugar a tormentas en el norte y sur del sistema ibérico y puntos aislados y montañosos de Castilla y León, interior de Asturias y del País Vasco. En Canarias estuvo nuboso en el norte de las islas. En Baleares y en la mitad sur peninsular estuvo despejado. Se formaron nieblas esta noche en las comunidades del cantábrico, Baleares y Andalucía oriental, y brumas costeras en todo el litoral mediterráneo. Las temperaturas mínimas no han experimentado cambios significativos. Los vientos han sido moderados del NE en Canarias y flojos en el resto, predominando los de componente oeste.

Teléfonos del servicio de información meteorológica TELETIEMPO: Teletiempos nacional: 906 365 365. Teletiempos provincial: 906 365 3?? (completar con las dos primeras cifras del Código Postal para obtener la información meteorológica de la provincia deseada). Teletiempos marítimo: 906 365 37X donde X puede ser 0 (Baleares), 1 (Mediterráneo), 2 (Cantábrico y Galicia), 3 (Canarias y Andalucía Occidental) y 4 (Atlántico). Teletiempos de montaña: 906 365 38Y donde Y puede ser 0 (Pirineos), 1 (Picos de Europa), 2 (Sierra de Madrid), 3 (Sistema Ibérico) y 4 (Sierra Nevada). Teletiempos internacional: 906 365 38Z.
TARIFAS: normal (0,33 €/min + 0,10 € conexión, IVA incluido); reducida (0,26 €/min + 0,10 € conexión, IVA incluido). La tarifa normal es de lunes a viernes (no festivos en el ámbito nacional), en horario de 8:00 a 20:00 horas; el resto es tarifa reducida.



hPa

1060

1050

1040

1030

1020

1010

1000

990

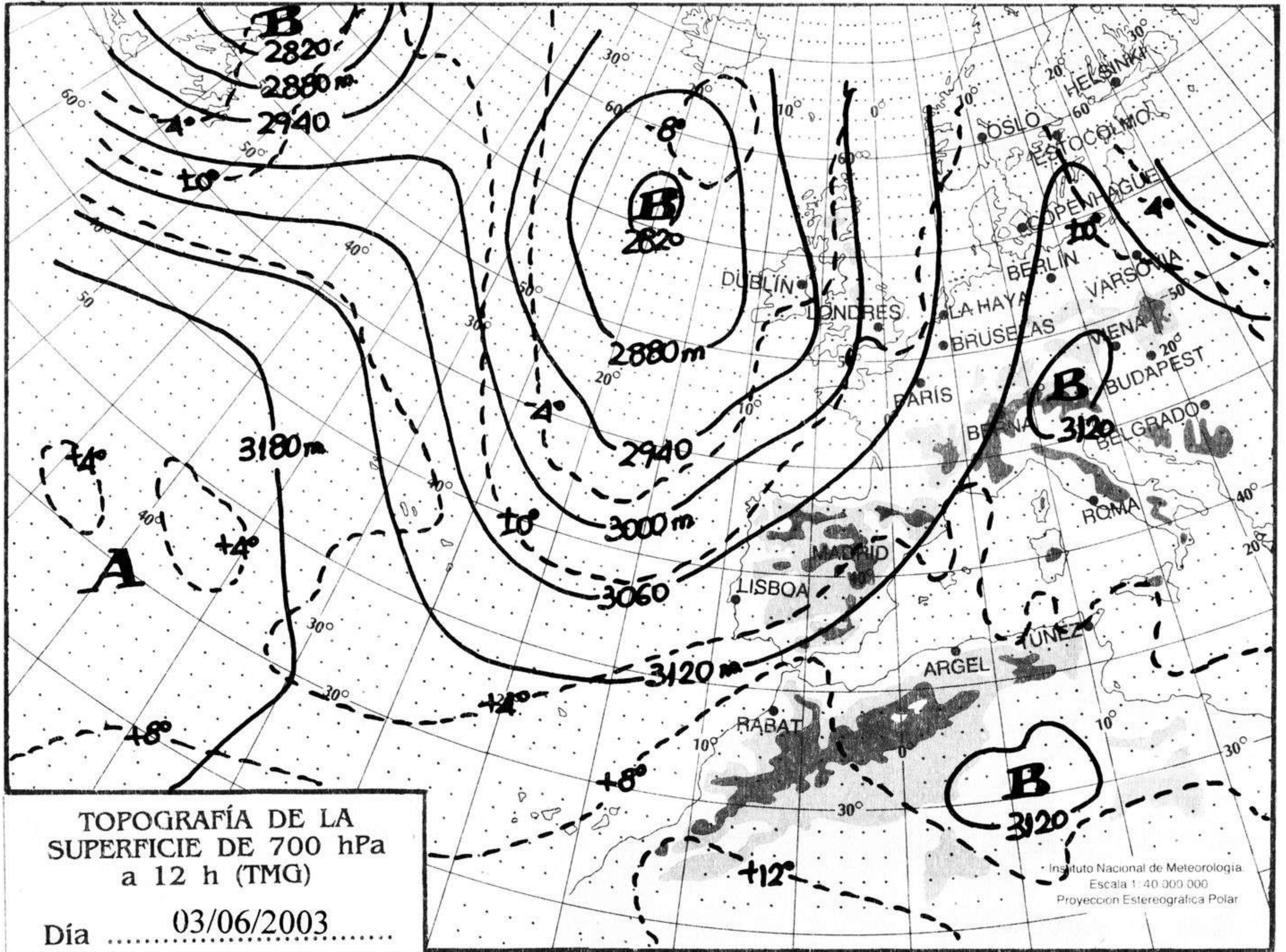
980

970

960

950

940



m/h.

200

190

180

170

160

150

140

130

120

110

100

90

80

70

60

50

40

30

20

10

