

# BOLETÍN Meteorológico



Ministerio de Medio Ambiente  
Instituto Nacional de Meteorología

Número 137. Sábado 17 de mayo de 2003

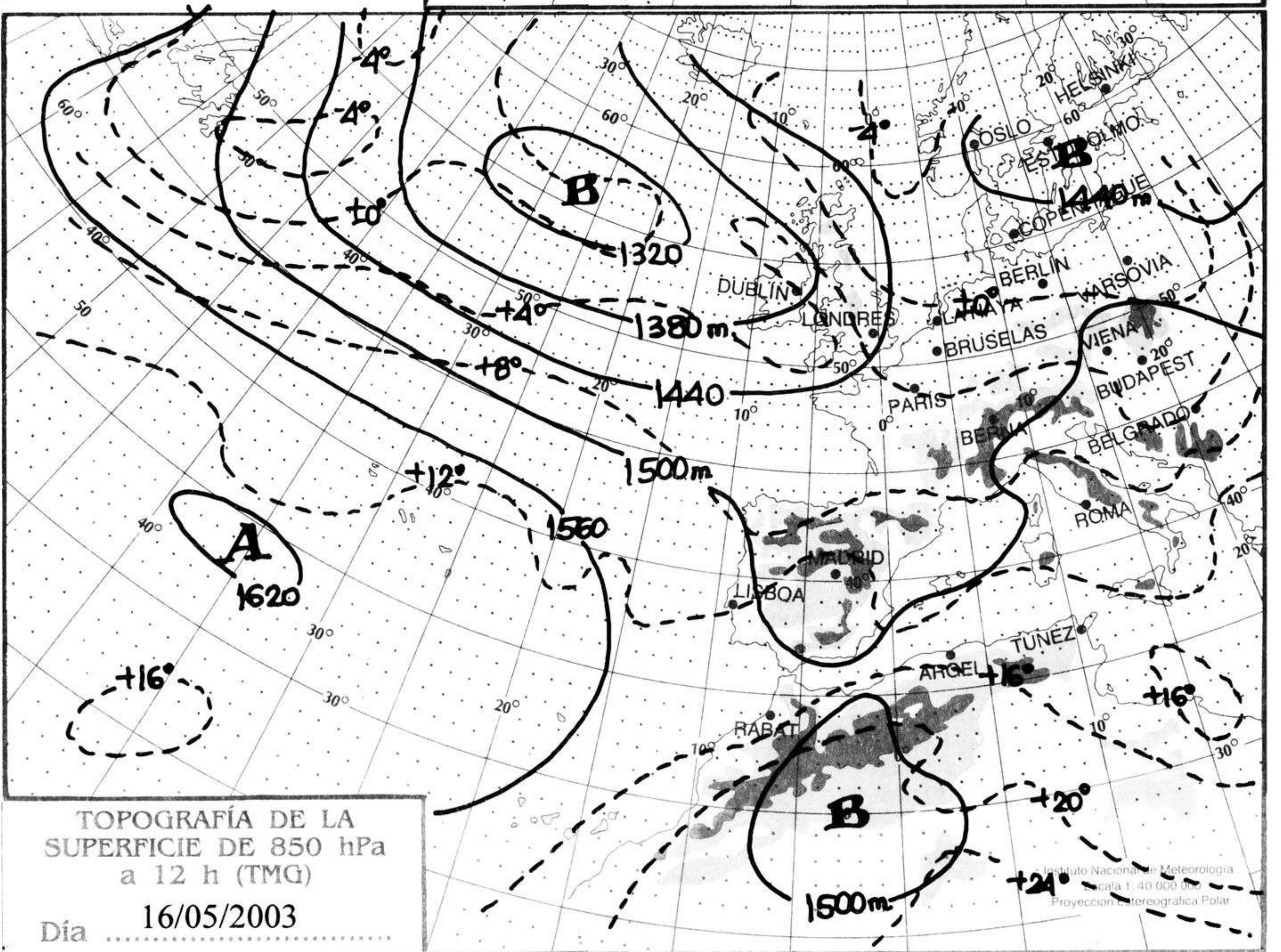
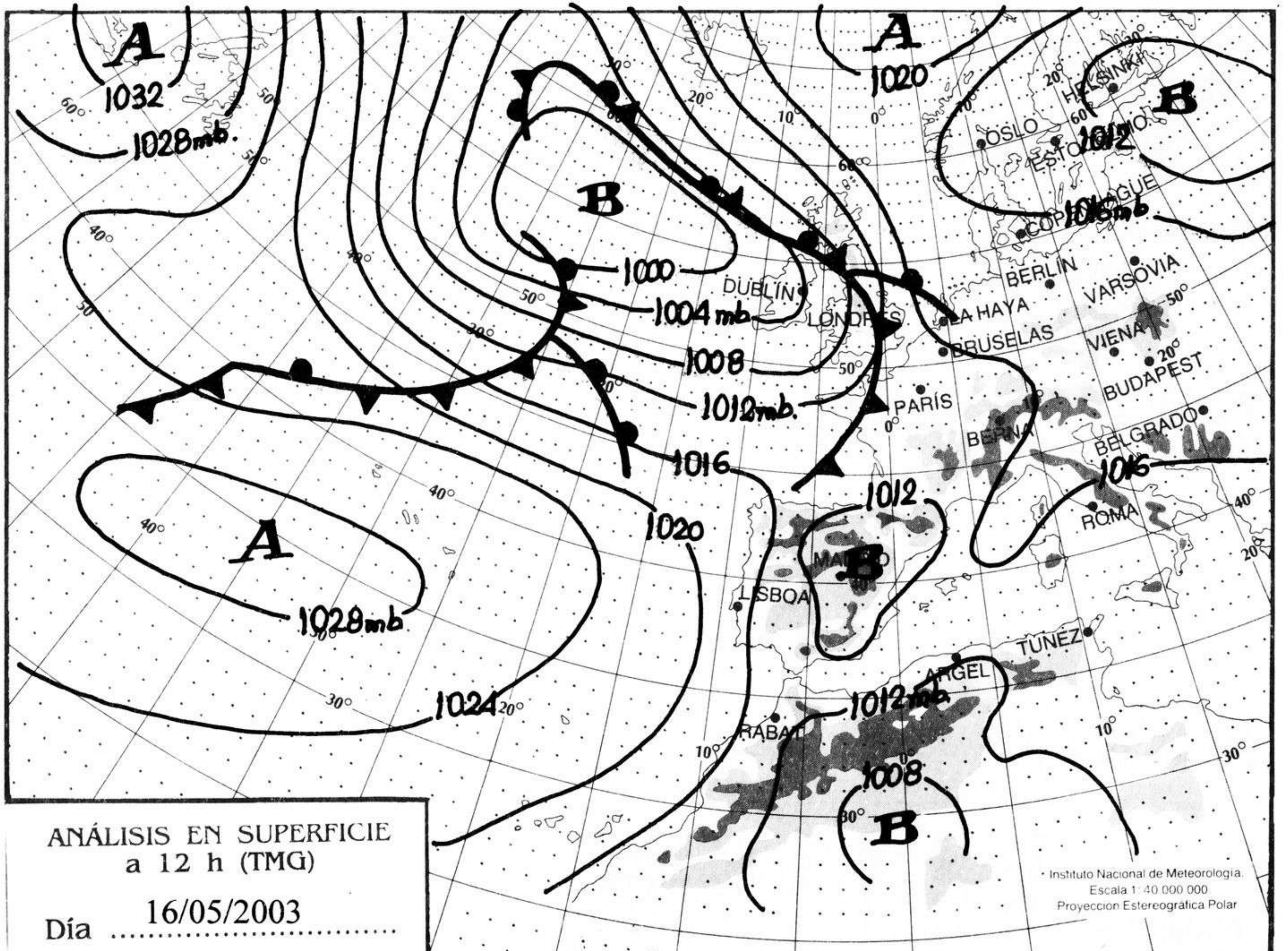
© Ministerio de Medio Ambiente. Prohibida su reproducción total o parcial por cualquier medio sin autorización expresa por escrito. Instituto Nacional de Meteorología. C/ Leonardo Prieto Castro, 8. Ciudad Universitaria. 28040 Madrid. NIP0: 310-03-008-1.

ESTACIONES	TEMPERATURA °C		PRECIPITACIÓN l/m2		HORAS DE SOL (3)	ESTACIONES	TEMPERATURA °C		PRECIPITACIÓN l/m2		HORAS DE SOL (3)
	MÁX (1)	MÍN (2)	DÍA (1)	NOCHE (2)			MÁX (1)	MÍN (2)	DÍA (1)	NOCHE (2)	
<b>C.A. DE GALICIA</b>						JAÉN	23,6	14,5			-
A CORUÑA	18,9	14,4	0,1		5,5	MÁLAGA	23,5	18,1			8,8
SANTIAGO DE COMPOSTELA	18,6	10,6	0,4		5	SEVILLA	28,6	15,8			10,7
LUGO	19,1	6,9	0,2		4	<b>CIUDAD A. DE CEUTA</b>					
OURENSE	24,1	-			-	CEUTA	20,5	17			-
PONTEVEDRA	19,8	11,1			5,9	<b>CIUDAD A. DE MELILLA</b>					
<b>C.A. PRINCIPADO DE ASTURIAS</b>						MELILLA	21,1	14,9			0,7
OVIEDO	18,1	9,8			3,9	<b>C.A. DE EXTREMADURA</b>					
<b>C.A. DE CANTABRIA</b>						BADAJOS	28,1	11,4			12,5
SANTANDER	17,1	12,4	3		3,1	MÉRIDA	28,9	11,9			-
<b>C.A. DEL PAÍS VASCO</b>						CÁCERES	25,9	13,5			12,7
BILBAO	19,1	9,5	0,4		0,8	<b>C.A. DE CASTILLA Y LEÓN</b>					
SAN SEBASTIÁN	15,1	11,5	1	0,8	0,3	ÁVILA	21,4	7,4	1	12	9,4
VITORIA	17,1	5,1	0,7		2,5	BURGOS	18,8	2,8			4,1
<b>C.A. DE LA RIOJA</b>						LEÓN	20,1	5,1			10,7
LOGROÑO	18,5	8,4	2		0,2	PALENCIA	20,6	5,6			-
<b>C. FORAL DE NAVARRA</b>						SALAMANCA	23,4	8,4			10,9
PAMPLONA	15,4	7,9	0,1		0	SEGOVIA	21,1	8,9	0,8		8,9
<b>C.A. DE ARAGÓN</b>						SORIA	19,9	5,1	2		3,1
HUESCA	-	9,2	-	-	7,8	VALLADOLID	23,1	7,4			9,6
TERUEL	17,6	8,1	20	8	1,3	ZAMORA	-	8,1	-		9,6
ZARAGOZA	21,4	11,1	4		0,3	<b>C.A. DE CASTILLA-LA MANCHA</b>					
<b>C.A. DE CATALUÑA</b>						ALBACETE	18,9	7,4	5	3	1,1
BARCELONA	21,1	14,6		0,4	3,3	CIUDAD REAL	26,9	11,9		1	8,4
GIRONA	23,6	13,1		6	10	CUENCA	-	7,1	-		2,6
LLEIDA	23,4	13,6		1	5,6	GUADALAJARA	-	-	-		-
TARRAGONA	-	-	-	-	-	TOLEDO	-	11,1	-	0,1	9,2
<b>C.A. DE LES ILLES BALEARS</b>						<b>C. DE MADRID</b>					
PALMA DE MALLORCA	23,4	15,4			6,8	MADRID	24,2	8,6			4,4
IBIZA	21,4	14,1		0,3	9	<b>C.A. DE CANARIAS</b>					
MAHÓN	22,1	14,9		0,1	10,2	LAS PALMAS DE GRAN CANARIA	23,9	17,8			12,1
<b>C.A. VALENCIANA</b>						FUERTEVENTURA	25,4	18			12,3
ALICANTE	22,9	15,4		0,1	8,4	LANZAROTE	24,4	17,8			11,4
CASTELLÓN	21,5	-	2	-	-	SANTA CRUZ DE TENERIFE	26,8	18,4			-
VALENCIA	20,1	12,5		18	1,2	EL HIERRO	21,1	18,9			8,7
<b>C.A. DE LA REGIÓN DE MURCIA</b>						LA PALMA	22,8	18,5			10,4
MURCIA	25,8	16,2	0,2	0,5	-	<b>NOTA:</b>					
<b>C.A. DE ANDALUCÍA</b>						(1) Las máximas y precipitaciones del día son de 06 a 18 (hora TMG) de ayer.					
ALMERÍA	21,4	16,1		0,2	1,8	(2) Las mínimas y precipitaciones de la noche son de 18 de ayer a 06 (hora TMG) de hoy.					
CÁDIZ	21,1	17,4			-	(3) Las horas de sol son de ayer.					
CÓRDOBA	27,9	13,4			8,8	Las unidades utilizadas son: °C para la temperatura y litros por metro cuadrado para la precipitación					
GRANADA	26,5	10,5			6,1	Precipitación: Sin dato es cero. "ip": inapreciable. "-": Información no disponible					
HUELVA	-	-	-	-	-	Temperaturas y horas de sol: "-": Información no disponible					

## INFORMACIÓN GENERAL A LAS 06 (hora TMG)

Durante las últimas 24 horas ha estado nuboso o muy nuboso en todas las comunidades peninsulares y Baleares, excepto el cuadrante suroeste, y desplazándose la nubosidad de W a E a lo largo del día. Precipitaciones tormentosas en Castilla y León y Sistema Ibérico que se han ido extendiendo al Sistema Central, Madrid, Castilla-La Mancha, mitad oriental peninsular y Mar Mediterráneo. Han sido de intensidad fuerte en el Sistema Central e Ibérico, destacando 31 litros en Molina de Aragón. Nieblas y brumas matinales en Galicia, Valle del Duero, Ebro, Meseta Sur, Andalucía y Mediterráneo. Las temperaturas mínimas han descendido ligera a moderadamente en la zona centro peninsular. Han soplado vientos moderados a fuertes de componente Norte en Canarias.

Telefonos del servicio de información meteorológica TELETIEMPO. Teletiempo nacional: 906 365 365. Teletiempo provincial: 906 365 3?? (completar con las dos primeras cifras del Código Postal para obtener la información meteorológica de la provincia deseada). Teletiempo marítimo: 906 365 37X donde X puede ser 0 (Baleares), 1 (Mediterráneo), 2 (Cantabro y Galicia), 3 (Canarias y Andalucía Occidental) y 4 (Atlántico). Teletiempo de montaña: 906 365 38Y donde Y puede ser 0 (Pirineos), 1 (Picos de Europa), 2 (Sierra de Madrid), 3 (Sistema Ibérico) y 4 (Sierra Nevada). Teletiempo internacional: 906 365 388. TARIFAS: normal (0,33 €/min + 0,10 € conexión, IVA incluido); reducida (0,26 €/min + 0,10 € conexión, IVA incluido). La tarifa normal es de lunes a viernes (no festivos en el ámbito nacional), en horario de 8:00 a 20:00 horas; el resto es tarifa reducida.

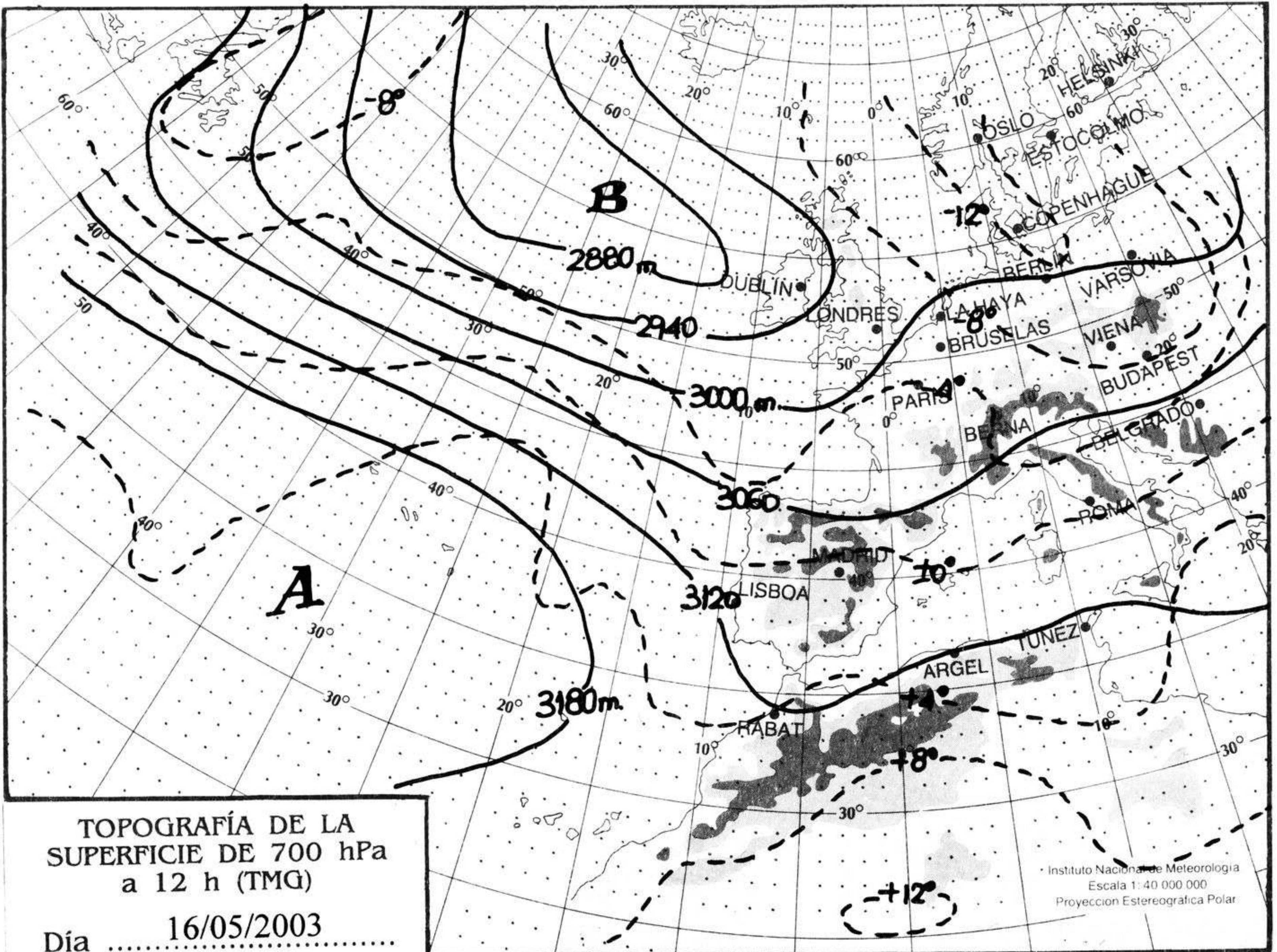


mm  
800  
790  
780  
770  
760  
750  
740  
730  
720  
710  
700

nudos  
110  
100  
90  
80  
70  
60  
50  
40  
30  
20  
10

hPa

1060  
1050  
1040  
1030  
1020  
1010  
1000  
990  
980  
970  
960  
950  
940



km./h.

200  
190  
180  
170  
160  
150  
140  
130  
120  
110  
100  
90  
80  
70  
60  
50  
40  
30  
20  
10

