

M B O L E T Í N

Meteorológico



Ministerio de Medio Ambiente
Instituto Nacional de Meteorología

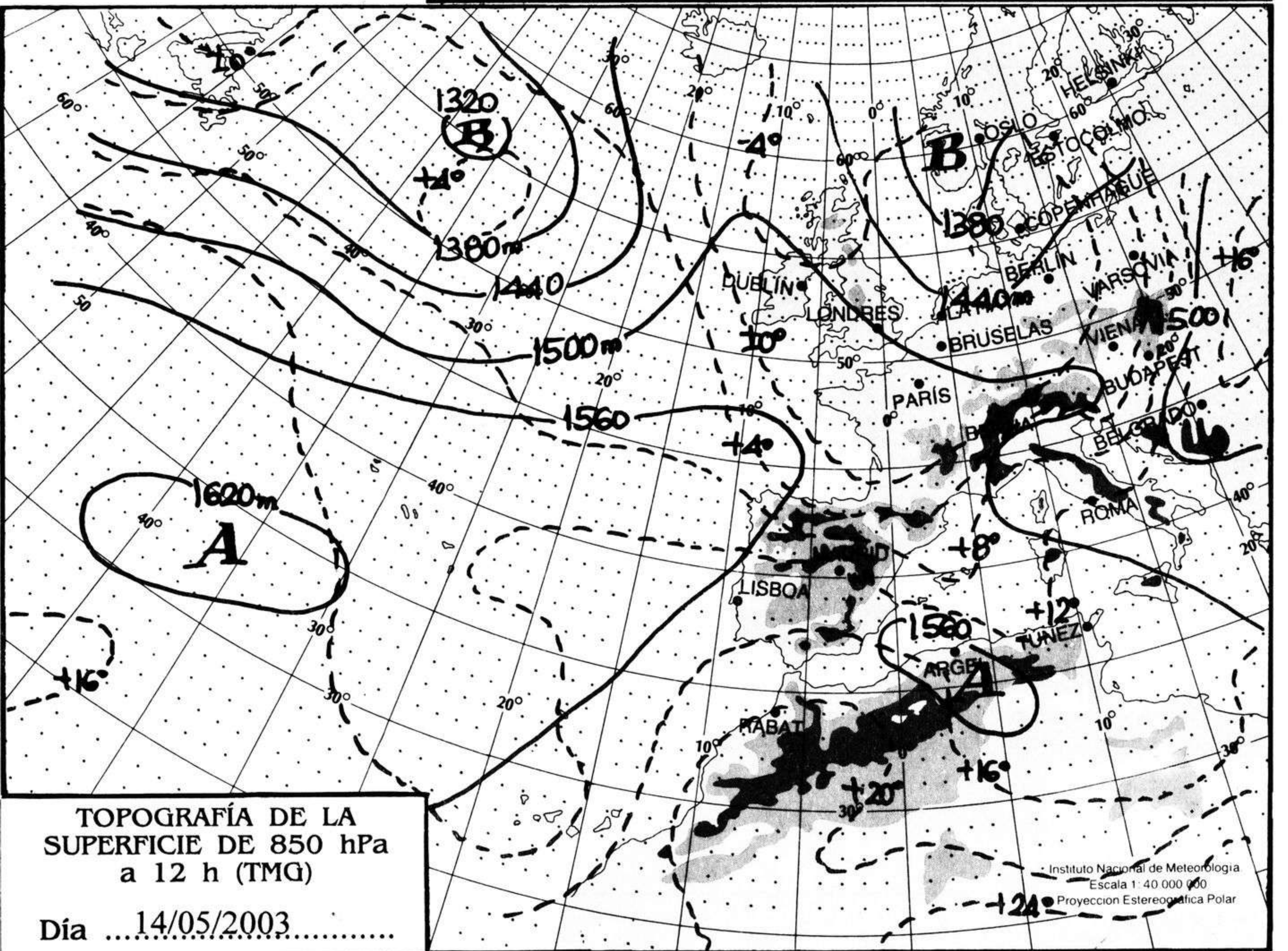
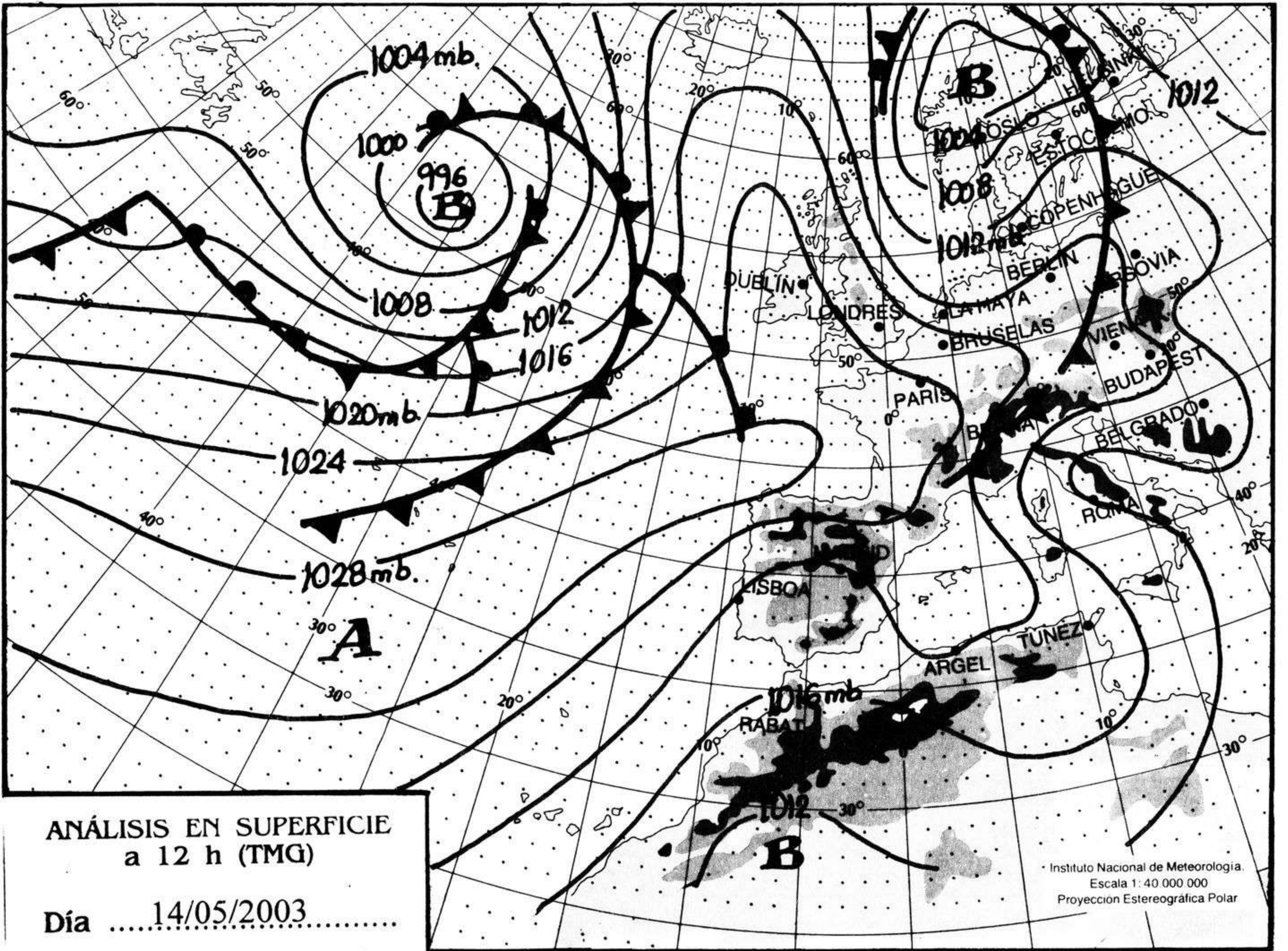
Número 135. Jueves 15 de mayo de 2003

ESTACIONES	TEMPERATURA °C		PRECIPITACIÓN l/m2		HORAS DE SOL (3)	ESTACIONES	TEMPERATURA °C		PRECIPITACIÓN l/m2		HORAS DE SOL (3)
	MÁX (1)	MÍN (2)	DÍA (1)	NOCHE (2)			MÁX (1)	MÍN (2)	DÍA (1)	NOCHE (2)	
C.A. DE GALICIA						JAÉN	29,8	17,2			12
A CORUÑA	18,6	10,4				MÁLAGA	23,9	15,1			12,8
SANTIAGO DE COMPOSTELA	21,6	5,4				SEVILLA	34,6	19,1			12,3
LUGO	18,9	2,5				CIUDAD A. DE CEUTA					
OURENSE	27,4	7,1				CEUTA	21,1	17,2			11,5
PONTEVEDRA	25,8	8,1				CIUDAD A. DE MELILLA					
C.A. PRINCIPADO DE ASTURIAS						MELILLA	21,1	17,5		IP	1,5
OVIEDO	17,6	7,4			11	C.A. DE EXTREMADURA					
C.A. DE CANTABRIA						BADAJOS	32,4	14,1			13,3
SANTANDER	16,1	9,9			12,9	MÉRIDA	32,4	13			-
C.A. DEL PAÍS VASCO						CÁCERES	29,1	14,9			13,3
BILBAO	17,4	6,6			4,9	C.A. DE CASTILLA Y LEÓN					
SAN SEBASTIÁN	14,6	9,2			8	ÁVILA	22,4	8,4			13,2
VITORIA	15,1	1,1			9,2	BURGOS	17,4	3,5			13,8
C.A. DE LA RIOJA						LEÓN	20,5	4,5			13,2
LOGROÑO	18,8	6,4			13,1	PALENCIA	18,1	4,5			-
C. FORAL DE NAVARRA						SALAMANCA	23,9	7,5			13,7
PAMPLONA	16,4	4,6			13,2	SEGOVIA	21,8	9			13,6
C.A. DE ARAGÓN						SORIA	19,8	4,4			13,2
HUESCA	21,2	7			13,3	VALLADOLID	21,1	6,1			13,5
TERUEL	21,9	12,6			4,7	ZAMORA	-	6,8			13,5
ZARAGOZA	21,1	9,5			12,9	C.A. DE CASTILLA-LA MAN A					
C.A. DE CATALUÑA						ALBACETE	25,8	10,8			12,9
BARCELONA	20,1	14,2			6,7	CIUDAD REAL	31,1	13,8			12,2
GIRONA	20,2	12,6			2,6	CUENCA	24,5	-			-
LLEIDA	22,4	8,8			13,5	GUADALAJARA	27,7	8,8			12,9
TARRAGONA	20,9	15,2			-	TOLEDO	30,3	15,1			13,1
C.A. DE LES ILLES BALEARS						C. DE MADRID					
PALMA DE MALLORCA	23	8,8			3,4	MADRID	26,9	10,6			14
IBIZA	21,1	16,9			-	C.A. DE CANARIAS					
MAHÓN	18,5	13,5			-	LAS PALMAS DE GRAN CANARIA	25,4	17,6			12,7
C.A. VALENCIANA						FUERTEVENTURA	27,4	19			11,7
ALICANTE	22,5	15,1			12,3	LANZAROTE	24,6	18,4			11,3
CASTELLÓN	21,8	16,8			4,3	SANTA CRUZ DE TENERIFE	25	18,4			12,3
VALENCIA	21,8	16,6		0,4	8,3	EL HIERRO	21,2	18,5			6,7
C.A. DE LA REGIÓN DE MURCIA						LA PALMA	22,2	17,5			8,3
MURCIA	24,6	15,1			12,1	NOTA:					
C.A. DE ANDALUCÍA						(1) Las máximas y precipitaciones del día son de 06 a 18 (hora TMG) de ayer.					
ALMERÍA	29,5	17,8			11,8	(2) Las mínimas y precipitaciones de la noche son de 18 de ayer a 06 (hora TMG) de hoy.					
CÁDIZ	27,2	19,5	0,1		-	(3) Las horas de sol son de ayer.					
CÓRDOBA	34,5	14,5			12,2	Las unidades utilizadas son: °C para la temperatura y litros por metro cuadrado para la precipitación					
GRANADA	30,1	11,9			13	Precipitación: Sin dato es cero. "ip": inapreciable. "-": Información no disponible					
HUELVA	-	16,4			13,1	Temperaturas y horas de sol: "-": Información no disponible					

INFORMACIÓN GENERAL A LAS 06 (hora TMG)

Durante las últimas 24 horas ha estado nuboso en el Cantábrico, Pirineos, Baleares, costas de Valencia y Murcia, norte de Cataluña y estrecho de Gibraltar. Nubosidad de evolución en los Sistemas Central, Ibérico y Bético, con fenómenos tormentosos ocasionales en el sureste peninsular. Intervalos nubosos en las Canarias occidentales. Brumas matinales en Galicia, Cantábrico, Mediterráneo y Estrecho. Las temperaturas mínimas han tenido un descenso débil a moderado en Baleares. El viento fue moderado a fuerte del E en el área del Estrecho, y del NW en el Golfo de León. Moderado del nordeste en Canarias y de componente E en el mar de Alborán.

Telefonos del servicio de información meteorológica TELETIEMPO: Teletiempos nacional: 906 365 365. Teletiempos provincial: 906 365 3?? (completar con las dos primeras cifras del Código Postal para obtener la información meteorológica de la provincia deseada). Teletiempos marítimo: 906 365 37X donde X puede ser 0 (Baleares), 1 (Mediterráneo), 2 (Cantábrico y Galicia), 3 (Canarias y Andalucía Occidental) y 4 (Atlántico). Teletiempos de montaña: 906 365 38Y donde Y puede ser 0 (Pirineos), 1 (Picos de Europa), 2 (Sierra de Madrid), 3 (Sistema Ibérico) y 4 (Sierra Nevada). Teletiempos internacional: 906 365 388. TARIFAS: normal (0,33 €/min + 0,10 € conexión, IVA incluido); reducida (0,26 €/min + 0,10 € conexión, IVA incluido). La tarifa normal es de lunes a viernes (no festivos en el ámbito nacional), en horario de 8:00 a 20:00 horas; el resto es tarifa reducida.



hPa

1060

1050

1040

1030

1020

1010

1000

990

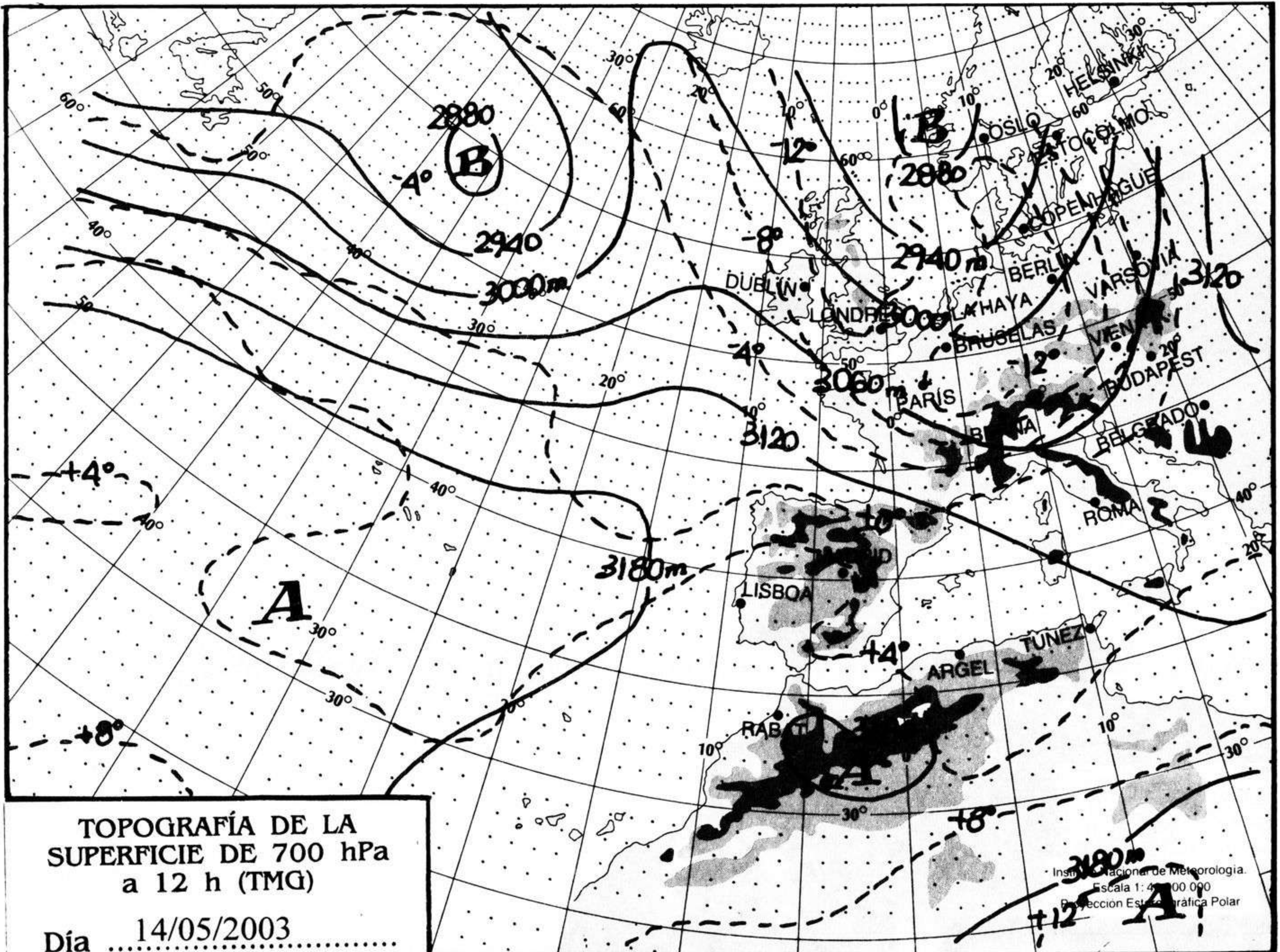
980

970

960

950

940



TOPOGRAFÍA DE LA SUPERFICIE DE 700 hPa a 12 h (TMG)

Día 14/05/2003

Instituto Nacional de Meteorología. Escala 1:40 000 000. Proyección Estereográfica Polar

km./h.

200

190

180

170

160

150

140

130

120

110

100

90

80

70

60

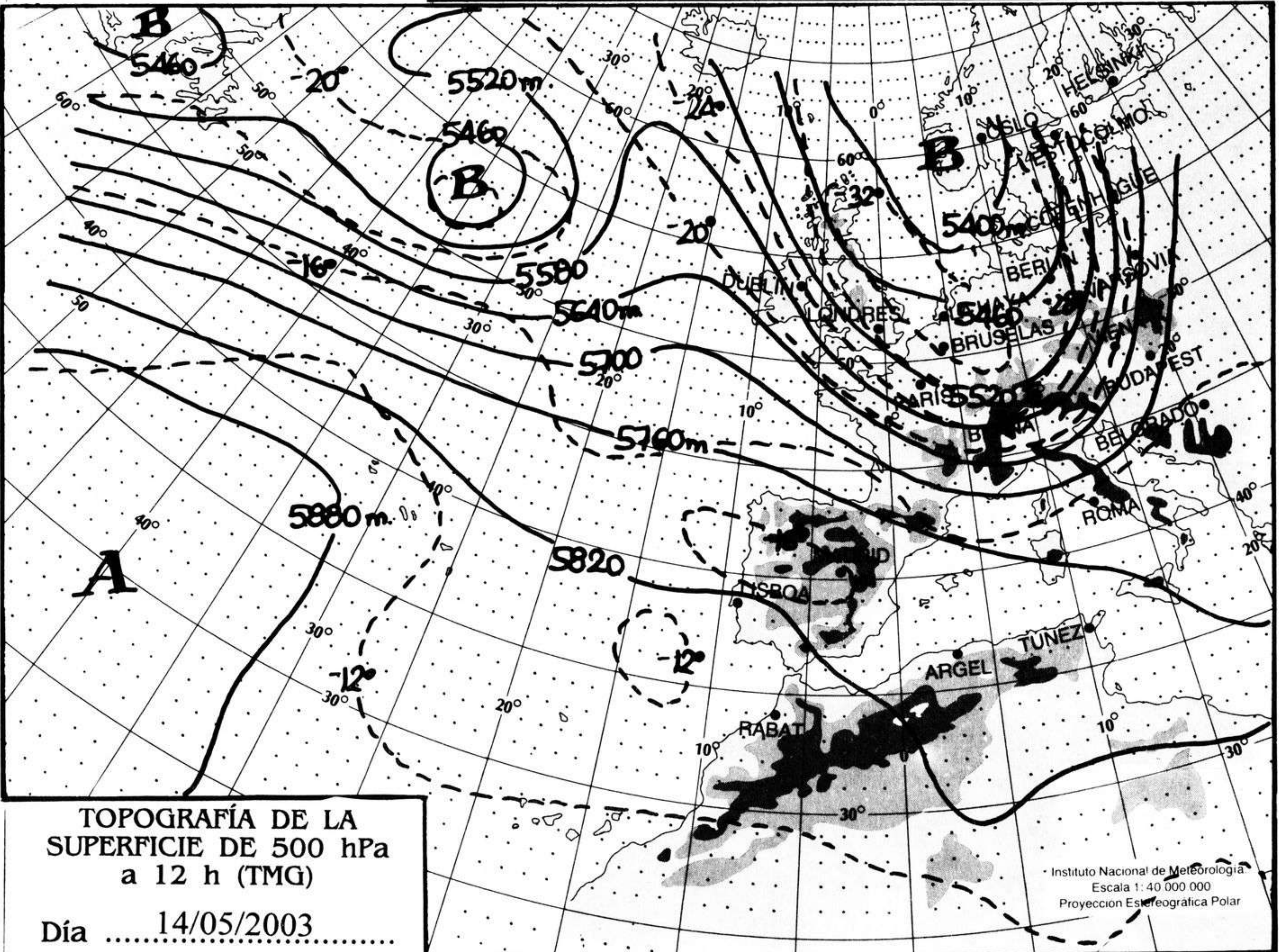
50

40

30

20

10



TOPOGRAFÍA DE LA SUPERFICIE DE 500 hPa a 12 h (TMG)

Día 14/05/2003

Instituto Nacional de Meteorología. Escala 1:40 000 000. Proyección Estereográfica Polar

