

# Boletín Meteorológico



Ministerio de Medio Ambiente  
Instituto Nacional de Meteorología

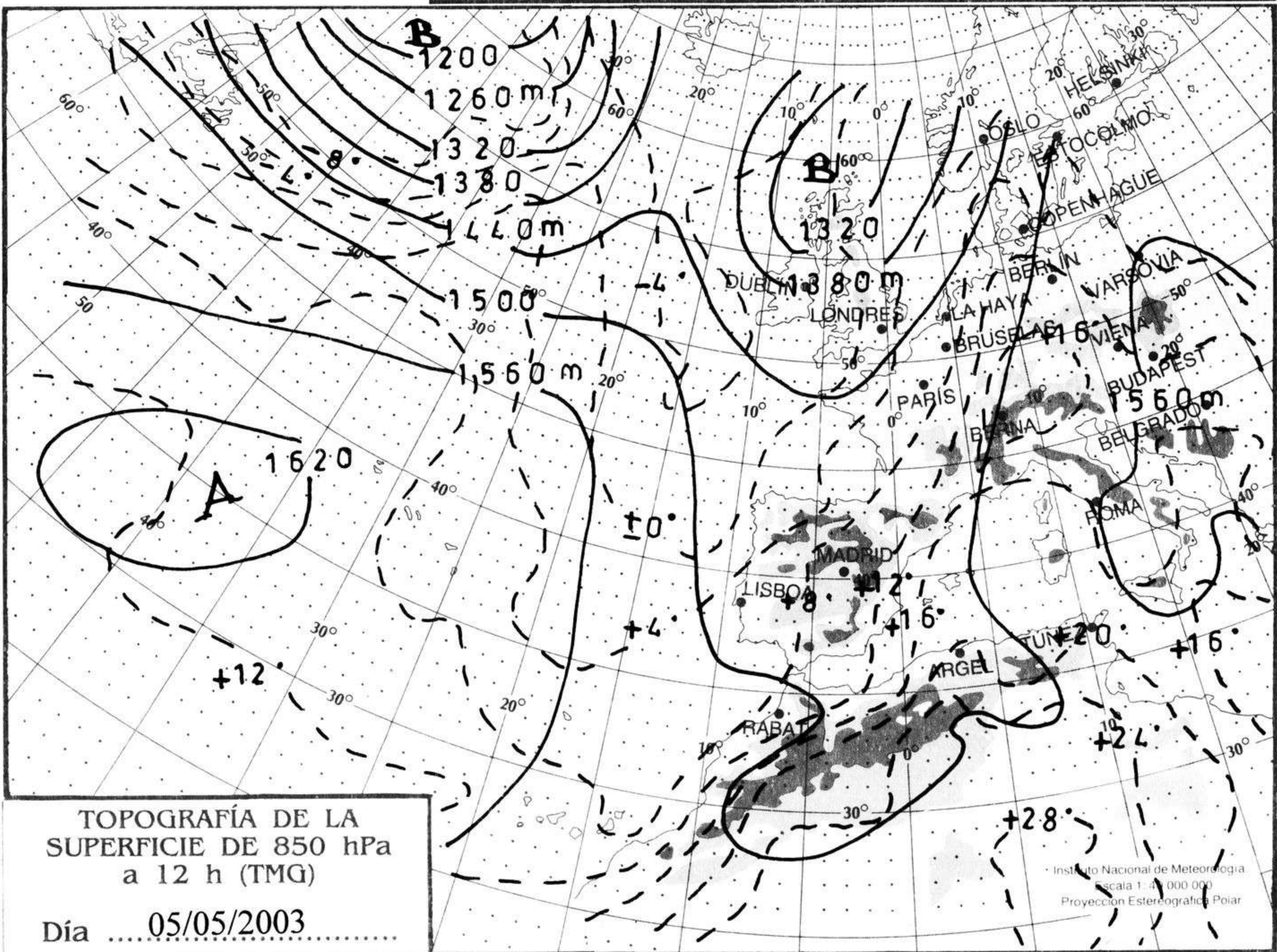
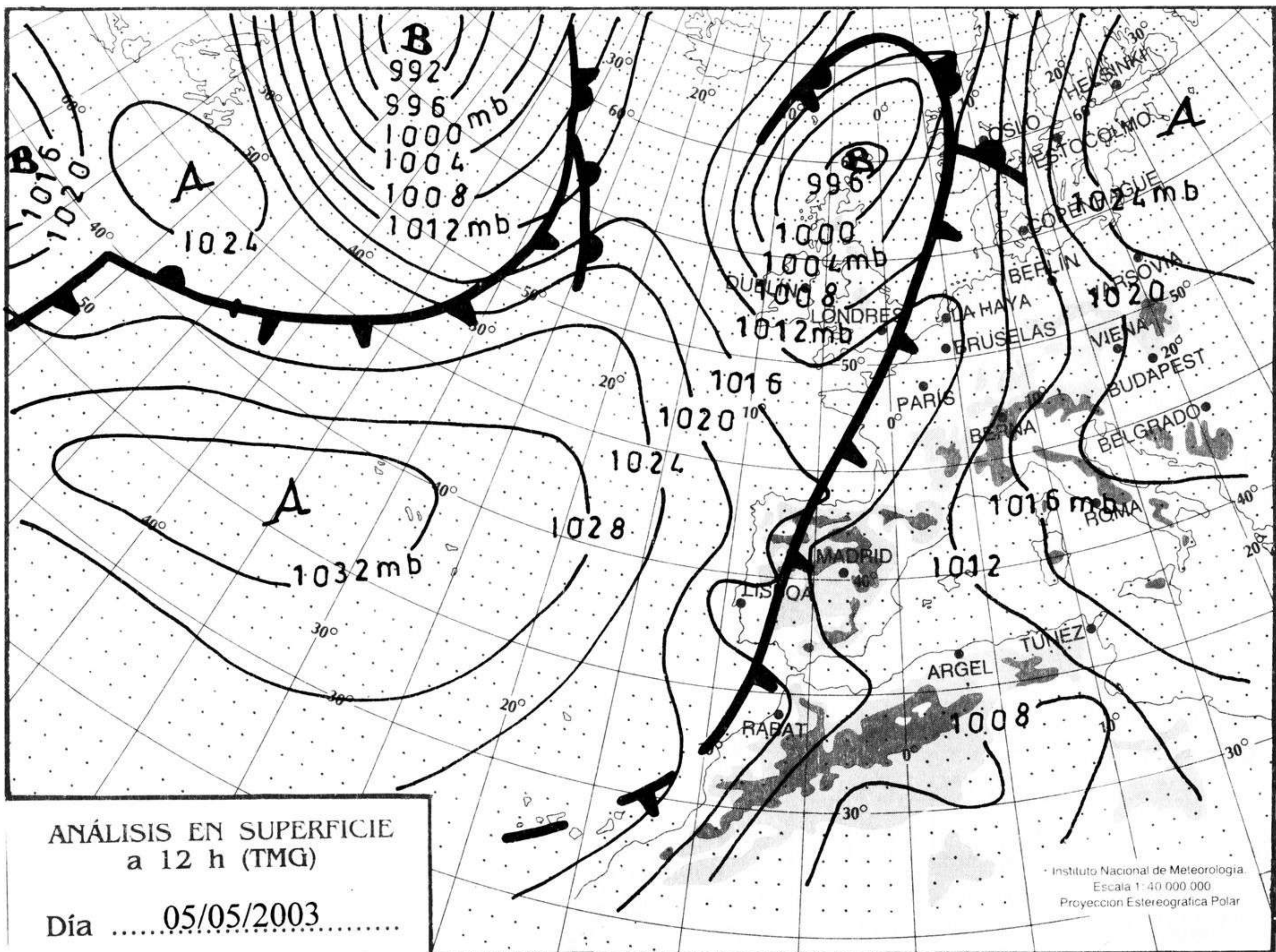
Número 126. Martes 6 de mayo de 2003

ESTACIONES	TEMPERATURA °C		PRECIPITACIÓN l/m2		HORAS DE SOL (3)	ESTACIONES	TEMPERATURA °C		PRECIPITACIÓN l/m2		HORAS DE SOL (3)	
	MÁX (1)	MÍN (2)	DÍA (1)	NOCHE (2)			MÁX (1)	MÍN (2)	DÍA (1)	NOCHE (2)		
<b>C.A. DE GALICIA</b>						JAÉN	20,1	9,8			2	4,2
A CORUÑA	15,5	9,5		6	10,9	MÁLAGA	26,1	13,8				10,4
SANTIAGO DE COMPOSTELA	15,5	4,8	ip	0,3	9,1	SEVILLA	23,5	11,9	ip	0,1		1,4
LUGO	12,9	1,8	2	0,5	3,2	<b>CIUDAD A. DE CEUTA</b>						
OURENSE	-	3,8	-	ip	2	CEUTA	21,5	12,6			3	7,5
PONTEVEDRA	16,1	5,9	0,4		9,3	<b>CIUDAD A. DE MELILLA</b>						
<b>C.A. PRINCIPADO DE ASTURIAS</b>						MELILLA	22,9	14,9	ip		3	0,7
OVIEDO	12,8	5,5	4	8	0	<b>C.A. DE EXTREMADURA</b>						
<b>C.A. DE CANTABRIA</b>						BADAJOS	20,4	8,9	3			4
SANTANDER	14,5	10,5	6	0,4	0	MÉRIDA	18,9	9,9	1			-
<b>C.A. DEL PAÍS VASCO</b>						CÁCERES	17,4	8,1	0,7	1		1
BILBAO	15,9	10,1	5	11	0	<b>C.A. DE CASTILLA Y LEÓN</b>						
SAN SEBASTIÁN	12,8	8,6	16	26	0	ÁVILA	14,9	2,8	8	4	1,4	
VITORIA	13,4	7,1	6	3	0	BURGOS	16,6	4,4	7	4	0	
<b>C.A. DE LA RIOJA</b>						LEÓN	13,5	2,8				0,5
LOGROÑO	17,1	7,9	4	2	0	PALENCIA	12,8	4,1	7	3	-	
<b>C. FORAL DE NAVARRA</b>						SALAMANCA	12,1	5,4	1	3	0	
PAMPLONA	14,5	7,6	4	2	0	SEGOVIA	15,5	3,5	0,7	3	1,2	
<b>C.A. DE ARAGÓN</b>						SORIA	16,5	4,5	3	4	0,2	
HUESCA	20,7	8,5	11	16	2,5	VALLADOLID	14,1	5,5	10	4	0	
TERUEL	20,1	6,1	3	12	2,8	ZAMORA	16,5	5,8	0,1		0,3	
ZARAGOZA	18,9	8,6	6	17	0,5	<b>C.A. DE CASTILLA-LA MANCHA</b>						
<b>C.A. DE CATALUÑA</b>						ALBACETE	17,1	9,9	2	ip		1
BARCELONA	21,1	16,5		0,4	2	CIUDAD REAL	-	9,2	-			5,3
GIRONA	24,2	-		-	-	CUENCA	20,1	9,4	4	0,6		2,2
LLEIDA	21,9	9,9		25	1	GUADALAJARA	23,5	8,9	1	3		3,2
TARRAGONA	20,8	11,9		13	-	TOLEDO	20,5	8,8				8,5
<b>C.A. DE LES ILLES BALEARS</b>						<b>C. DE MADRID</b>						
PALMA DE MALLORCA	22,5	16,5			0,3	MADRID	22,1	8,6			0,3	7,7
IBIZA	22,5	15,9			6,4	<b>C.A. DE CANARIAS</b>						
MAHÓN	21,4	15,9		0,6	4,9	LAS PALMAS DE GRAN CANARIA	23,8	17,1	0,6	0,6		4,3
<b>C.A. VALENCIANA</b>						FUERTEVENTURA	25,4	17,9				9,2
ALICANTE	22,4	15,4		6	8,3	LANZAROTE	23,9	16,8				8,2
CASTELLÓN	22,4	12,9		19	2,5	SANTA CRUZ DE TENERIFE	23,1	17,8	ip			8,6
VALENCIA	22,9	15,1		33	3,8	EL HIERRO	20,8	18,6				4,5
<b>C.A. DE LA REGIÓN DE MURCIA</b>						LA PALMA	22,8	16,9		ip		3
MURCIA	28,1	14,0	ip	21	9,2	<b>NOTA:</b>						
<b>C.A. DE ANDALUCÍA</b>						(1) Las máximas y precipitaciones del día son de 06 a 18 (hora TMG) de ayer.						
ALMERÍA	23,1	16,4			4,8	(2) Las mínimas y precipitaciones de la noche son de 18 de ayer a 06 (hora TMG) de hoy.						
CÁDIZ	19,2	12,8	0,7	0,4	-	(3) Las horas de sol son de ayer.						
CÓRDOBA	21,9	12,2	ip	ip	3,1	Las unidades utilizadas son: °C para la temperatura y litros por metro cuadrado para la precipitación						
GRANADA	22,8	11,4			10,9	Precipitación: Sin dato es cero. "ip": inapreciable. "-": Información no disponible						
HUELVA	22,4	10,4	3	4	2,2	Temperaturas y horas de sol "-": Información no disponible						

## INFORMACIÓN GENERAL A LAS 06 (hora TMG)

Durante las últimas 24 horas ha estado muy nuboso en toda España con precipitaciones generalizadas, siendo tormentosas en la mitad oriental peninsular, puntos de Castilla y León y en el área del Estrecho. Las precipitaciones han sido moderadas en Aragón, Murcia, sur de Cataluña, zonas de este de Andalucía y en el País Vasco. Se han producido nevadas débiles en zonas altas de montaña. Brumas y bancos de niebla en el valle del Guadalquivir y costa catalana. Las temperaturas mínimas han descendido moderadamente en toda la Península y no han variado en Baleares y Canarias. Viento moderado del NE en Canarias y flojos predominando la componente N en el resto.

Teléfonos del servicio de información meteorológica TELETIEMPO: Teletiempo nacional: 906 365 365. Teletiempo provincial: 906 365 3?? (completar con las dos primeras cifras del Código Postal para obtener la información meteorológica de la provincia deseada). Teletiempo marítimo: 906 365 37X donde X puede ser 0 (Baleares), 1 (Mediterráneo), 2 (Cantábrico y Galicia), 3 (Canarias y Andalucía Occidental) y 4 (Atlántico). Teletiempo de montaña: 906 365 38Y donde Y puede ser 0 (Pirineos), 1 (Picos de Europa), 2 (Sierra de Madrid), 3 (Sistema Ibérico) y 4 (Sierra Nevada). Teletiempo internacional: 906 365 388. TARIFAS: normal (0,33 €/min + 0,10 € conexión, IVA incluido); reducida (0,26 €/min + 0,10 € conexión, IVA incluido). La tarifa normal es de lunes a viernes (tarifa de sábado y domingo y festivos nacional), en horario de 8:00 a 20:00 horas; el resto es tarifa reducida.

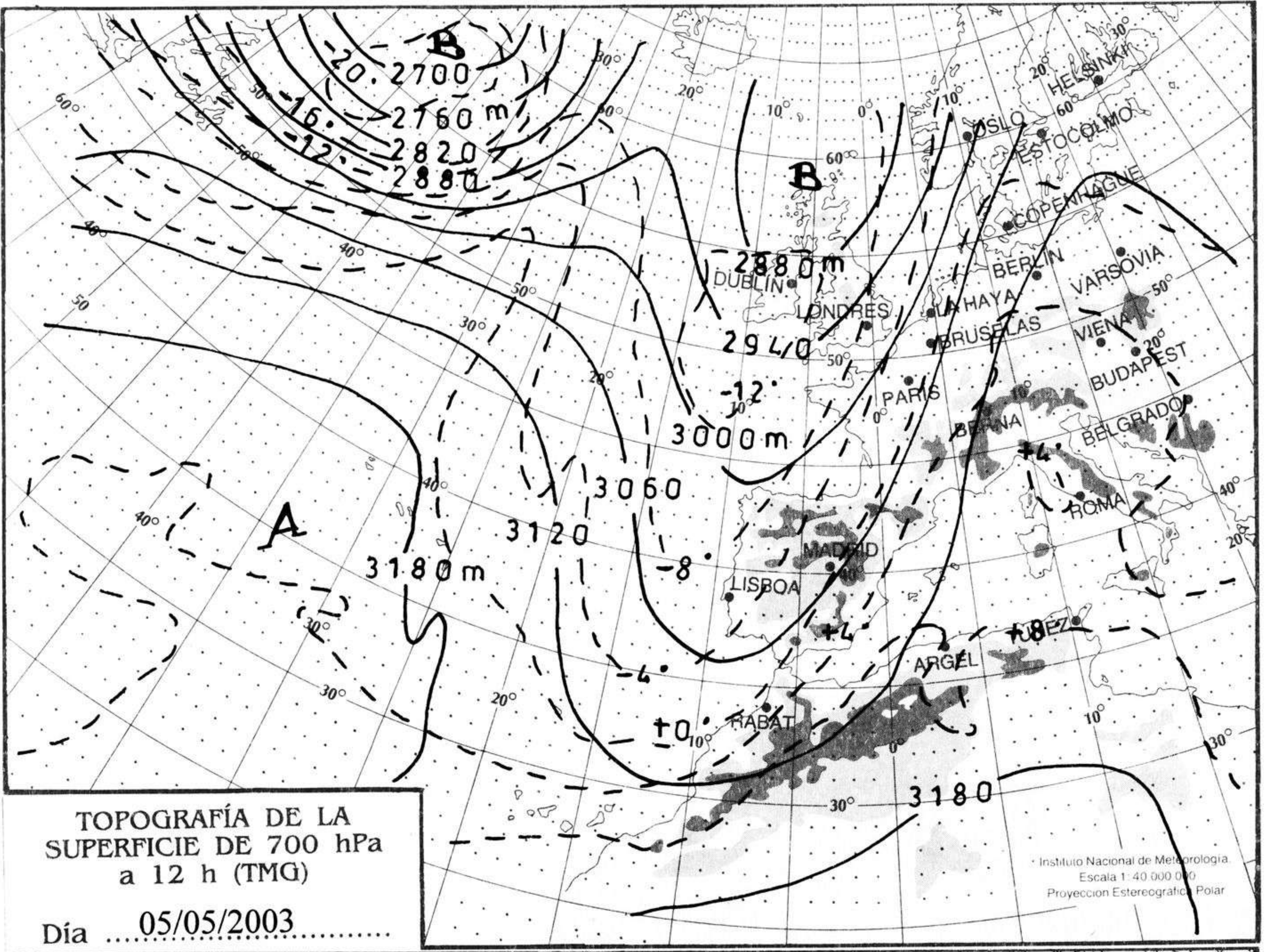


mm  
800  
790  
780  
770  
760  
750  
740  
730  
720  
710  
700

nudos  
110  
100  
90  
80  
70  
60  
50  
40  
30  
20  
10

hPa

1060  
1050  
1040  
1030  
1020  
1010  
1000  
990  
980  
970  
960  
950  
940



km./h.

200  
190  
180  
170  
160  
150  
140  
130  
120  
110  
100  
90  
80  
70  
60  
50  
40  
30  
20  
10

