

# Boletín Meteorológico



Ministerio de Medio Ambiente  
Instituto Nacional de Meteorología

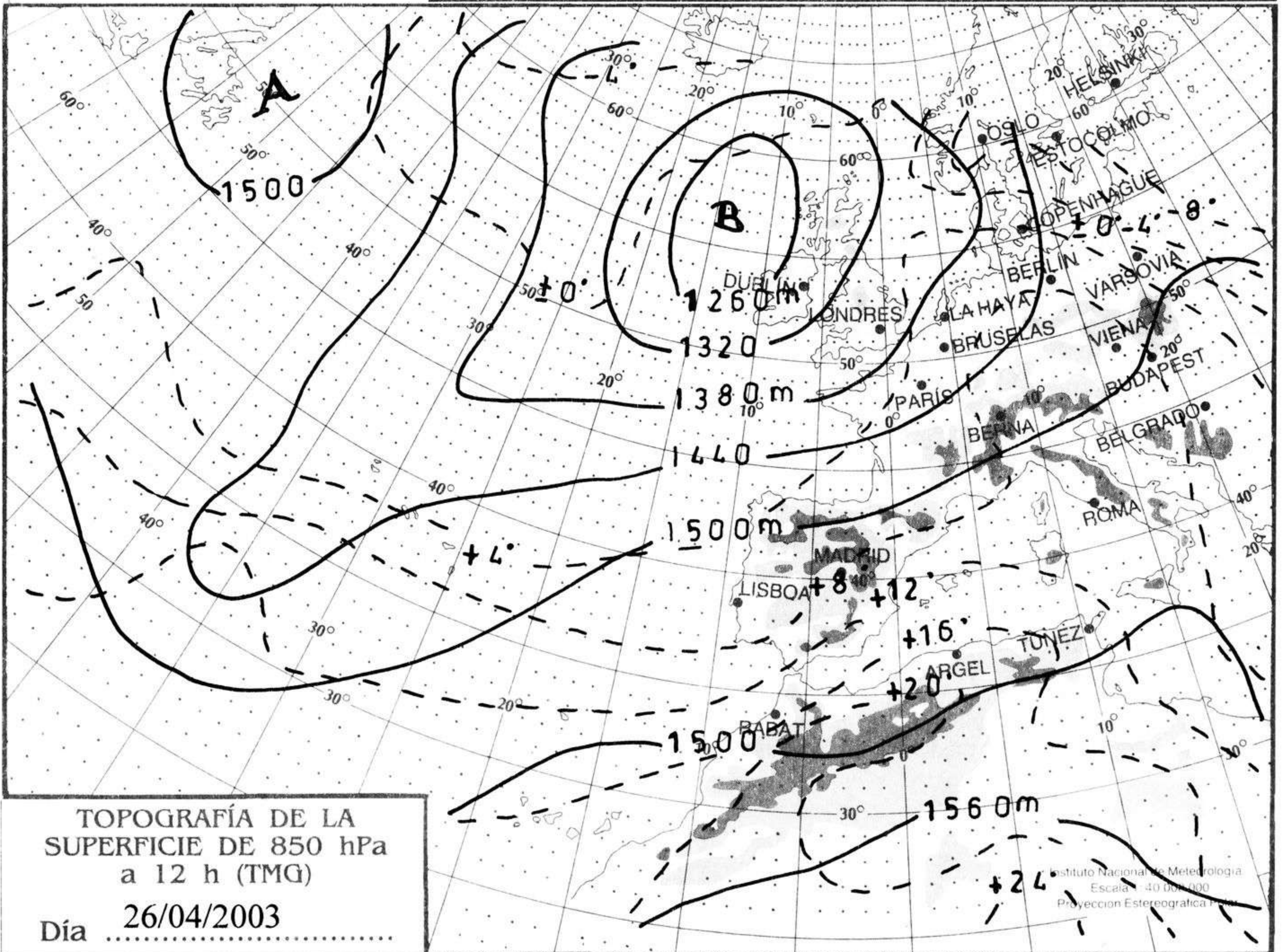
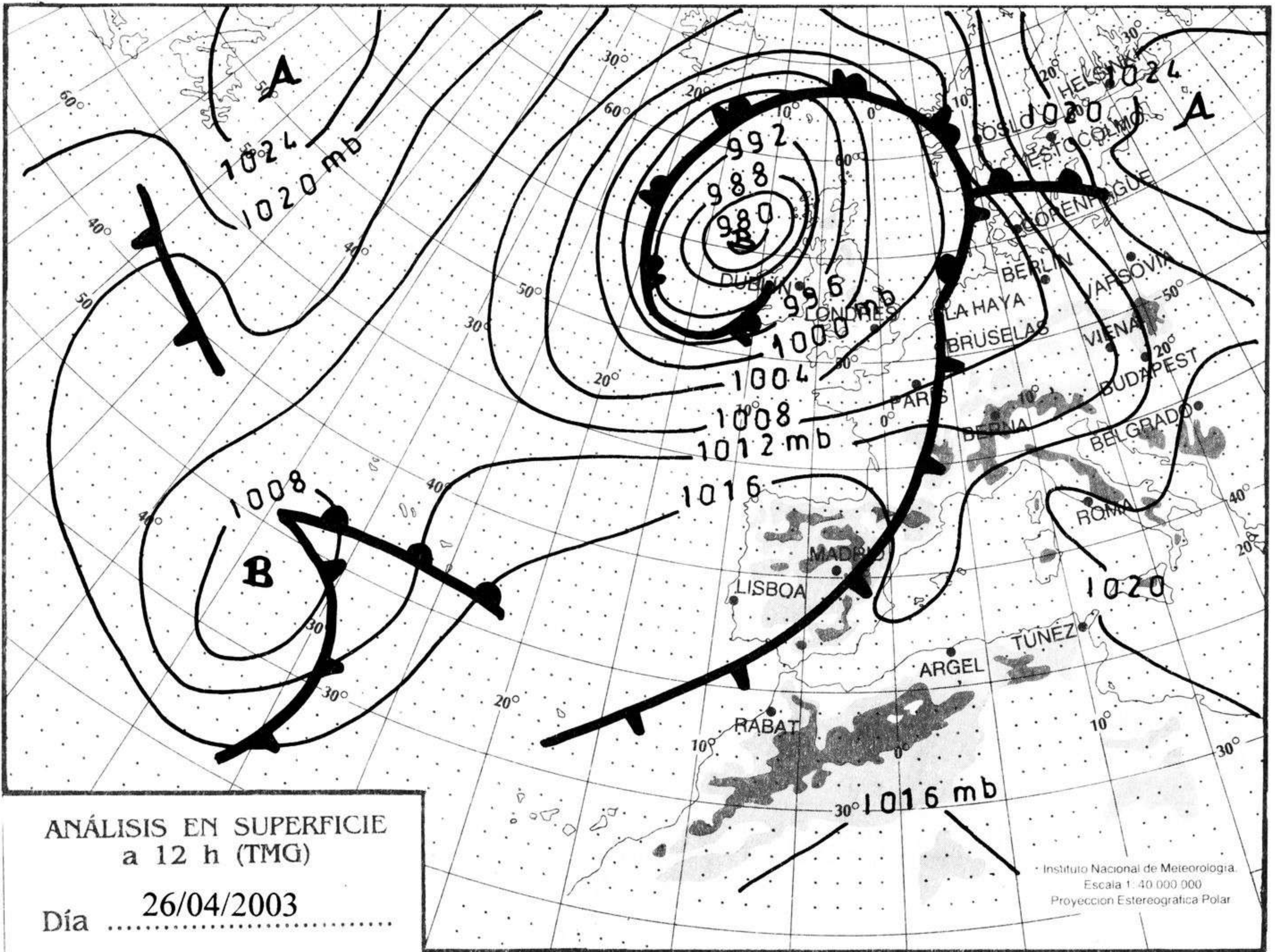
Número 117. Domingo 27 de abril de 2003

ESTACIONES	TEMPERATURA °C		PRECIPITACIÓN l/m2		HORAS DE SOL (3)	ESTACIONES	TEMPERATURA °C		PRECIPITACIÓN l/m2		HORAS DE SOL (3)
	MÁX (1)	MÍN (2)	DÍA (1)	NOCHE (2)			MÁX (1)	MÍN (2)	DÍA (1)	NOCHE (2)	
<b>C.A. DE GALICIA</b>						JAÉN	16,9	9,2	3		-
A CORUÑA	18,8	12,1			12	MÁLAGA	25,1	13,8			9,6
SANTIAGO DE COMPOSTELA	16,1	8,9			11	SEVILLA	22,9	13,4	1		4,9
LUGO	18,8	5,1			11,3	<b>CIUDAD A. DE CEUTA</b>					
OURENSE	-	5,1			8,6	CEUTA	-	14,6			-
PONTEVEDRA	17,1	10,4			12	<b>CIUDAD A. DE MELILLA</b>					
<b>C.A. PRINCIPADO DE ASTURIAS</b>						MELILLA	23,1	15,1			9,3
OVIEDO	20,9	7,5			11,3	<b>C.A. DE EXTREMADURA</b>					
<b>C.A. DE CANTABRIA</b>						BADAJOS	22,5	8,8	0,9		10,1
SANTANDER	17,8	11,1			6,7	MÉRIDA	22,1	9,9	0,5		-
<b>C.A. DEL PAÍS VASCO</b>						CÁCERES	19,9	8,6			-
BILBAO	20,9	8,8			6,7	<b>C.A. DE CASTILLA Y LEÓN</b>					
SAN SEBASTIÁN	17,5	11,1			3,9	ÁVILA	16,8	4,1	0,1		7,8
VITORIA	20,6	3,2			7,9	BURGOS	16,9	5,6			10,9
<b>C.A. DE LA RIOJA</b>						LEÓN	16,5	2,8			11,1
LOGROÑO	20,9	5,5	0,7		8,1	PALENCIA	14,9	4,9			-
<b>C. FORAL DE NAVARRA</b>						SALAMANCA	17,4	4,5			-
PAMPLONA	23,1	5,4			8,4	SEGOVIA	15,8	6,1	0,5		6,7
<b>C.A. DE ARAGÓN</b>						SORIA	16,5	3,8	2		7,9
HUESCA	20,5	8,9	0,3		5,1	VALLADOLID	17,1	5,5			11,9
TERUEL	19,6	2,9	0,2		5,2	ZAMORA	17,5	5,5			11,8
ZARAGOZA	23,4	8	0,3		3	<b>C.A. DE CASTILLA-LA MANCHA</b>					
<b>C.A. DE CATALUÑA</b>						ALBACETE	18,4	3,8	0,3		3
BARCELONA	19,9	10,2			-	CIUDAD REAL	-	5,4	-		5
GIRONA	23,1	8,9			4,1	CUENCA	21,8	4,9			4,2
LLEIDA	21,5	9,9			-	GUADALAJARA	21,1	4,2	3		-
TARRAGONA	22,4	13,4			-	TOLEDO	22,6	6,9	2		7,9
<b>C.A. DE LES ILLES BALEARS</b>						<b>C. DE MADRID</b>					
PALMA DE MALLORCA	21,6	9,4			8,2	MADRID	21,4	4,4	0,5		5,8
IBIZA	22,4	13,1			7,5	<b>C.A. DE CANARIAS</b>					
MAHÓN	19,8	14,1			8,2	LAS PALMAS DE GRAN CANARIA	23,2	17,1			10,4
<b>C.A. VALENCIANA</b>						FUERTEVENTURA	22,4	17,8			11,2
ALICANTE	25,8	13,8			9	LANZAROTE	25,6	16,9			12
CASTELLÓN	21,7	12,7	2		-	SANTA CRUZ DE TENERIFE	24,8	17,6			12,4
VALENCIA	26,5	12,8	0,3		6,2	EL HIERRO	24,9	19,2			11,1
<b>C.A. DE LA REGIÓN DE MURCIA</b>						LA PALMA	23,6	19,4			1,6
MURCIA	30,1	12,1			11,7	<b>NOTA:</b>					
<b>C.A. DE ANDALUCÍA</b>						(1) Las máximas y precipitaciones del día son de 06 a 18 (hora TMG) de ayer.					
ALMERÍA	23,4	13,9			11,4	(2) Las mínimas y precipitaciones de la noche son de 18 de ayer a 06 (hora TMG) de hoy.					
CÁDIZ	19,4	14,4	0,4		-	(3) Las horas de sol son de ayer.					
CÓRDOBA	21,5	11,1	2		4,9	Las unidades utilizadas son: °C para la temperatura y litros por metro cuadrado para la precipitación					
GRANADA	22,5	7,8			9,6	Precipitación: Sin dato es cero. "ip": Inapreciable. "-": Información no disponible					
HUELVA	24,4	12,4	1		6,8	Temperaturas y horas de sol: "-": Información no disponible					

## INFORMACIÓN GENERAL A LAS 06 (hora TMG)

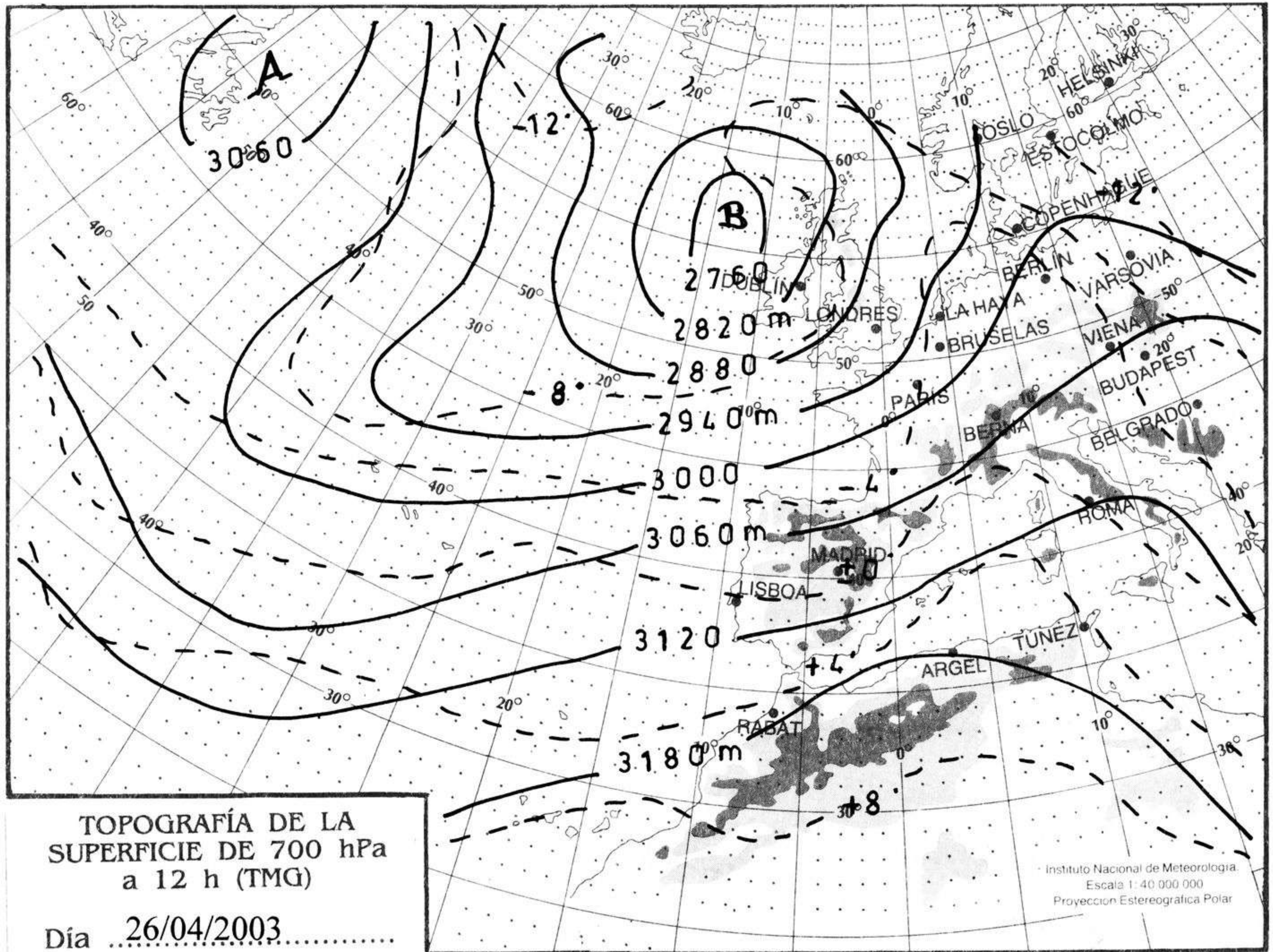
Durante las últimas 24 horas ha estado nuboso a muy nuboso en todas las comunidades peninsulares y Baleares desplazándose la nubosidad de oeste a este a lo largo del día con precipitaciones débiles y quedando despejado durante la tarde. Brumas y nieblas matinales dispersas en Cataluña, Andalucía occidental y Suero. Las temperaturas mínimas han tenido un moderado descenso en el cuadrante noroeste peninsular. El viento fue moderado del SW en Galicia. Poniente débil a moderado en el estrecho de Gibraltar y del NW en Murcia amainando y rolando a componente E en las últimas horas. NE moderado en Canarias.

Teléfonos del servicio de información meteorológica TELETIEMPO: Teletiempos nacional: 906 365 365. Teletiempos provincial: 906 365 3?? (completar con las dos primeras cifras del Código Postal para obtener la información meteorológica de la provincia deseada). Teletiempos marítimo: 906 365 37X donde X puede ser 0 (Baleares), 1 (Mediterráneo), 2 (Cantábrico y Galicia), 3 (Canarias y Andalucía Occidental) y 4 (Atlántico). Teletiempos de montaña: 906 365 38Y donde Y puede ser 0 (Pirineos), 1 (Picos de Europa), 2 (Sierra de Madrid), 3 (Sistema Ibérico) y 4 (Sierra Nevada). Teletiempos internacional: 906 365 388. TARIFAS: normal (0,33 €/min + 0,10 € conexión, IVA incluido); reducida (0,26 €/min + 0,10 € conexión, IVA incluido). La tarifa normal es de lunes a viernes (no festivos en el ámbito nacional), en horario de 8.00 a 20.00 horas; el resto es tarifa reducida.



hPa

1060  
1050  
1040  
1030  
1020  
1010  
1000  
990  
980  
970  
960  
950  
940



km./h.

200  
190  
180  
170  
160  
150  
140  
130  
120  
110  
100  
90  
80  
70  
60  
50  
40  
30  
20  
10

