

BOLETÍN Meteorológico



Ministerio de Medio Ambiente
Instituto Nacional de Meteorología

Número 93 Jueves 3 de abril de 2003

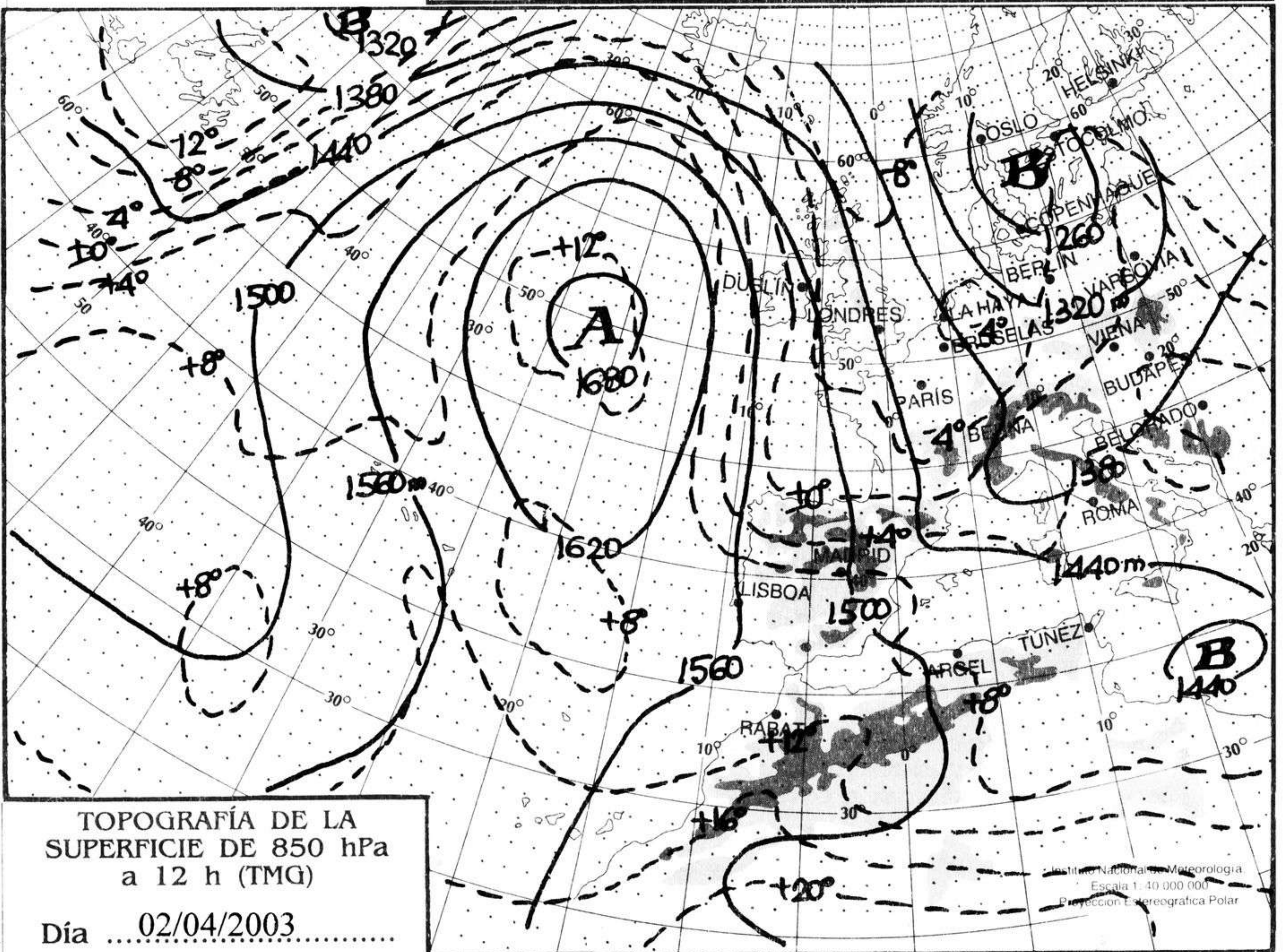
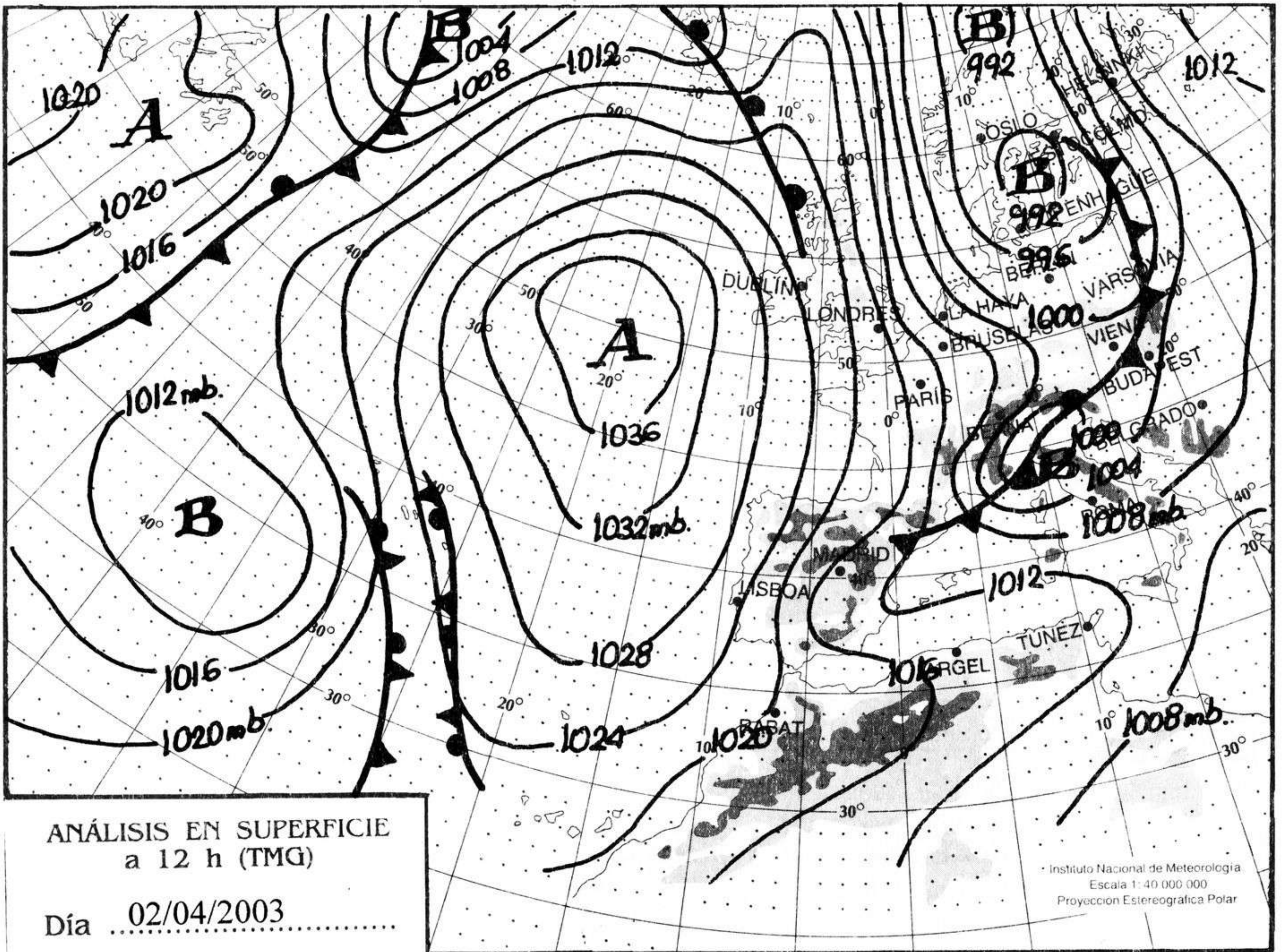
ESTACIONES	TEMPERATURA °C		PRECIPITACIÓN l/m2		HORAS DE SOL (3)	ESTACIONES	TEMPERATURA °C		PRECIPITACIÓN l/m2		HORAS DE SOL (3)
	MÁX (1)	MÍN (2)	DÍA (1)	NOCHE (2)			MÁX (1)	MÍN (2)	DÍA (1)	NOCHE (2)	
C.A. DE GALICIA						JAÉN	19,5	7,9			8,9
A CORUÑA	10,9	10,4	0,3		3,5	MÁLAGA	26,1	16,4			9,4
SANTIAGO DE COMPOSTELA	12,1	6,5	1		0,4	SEVILLA	27,1	13,6			8,8
LUGO	10,9	5,9	1	0,2	-	CIUDAD A. DE CEUTA					
OURENSE	15,8	9,2	0,1		0,9	CEUTA	22,4	12,4			9,4
PONTEVEDRA	14,8	8,9			0,8	CIUDAD A. DE MELILLA					
C.A. PRINCIPADO DE ASTURIAS						MELILLA	22,4	16,1			8,7
OVIEDO	10,1	7,4	5	0,6	0	C.A. DE EXTREMADURA					
C.A. DE CANTABRIA						BADAJOS	22,5	8,8			9,4
SANTANDER	12,9	10,9	2	0,3	0,3	MÉRIDA	22,4	8,4			-
C.A. DEL PAÍS VASCO						CÁCERES	20,9	7,4			9
BILBAO	13,5	7,9	8	2	0	C.A. DE CASTILLA Y LEÓN					
SAN SEBASTIÁN	10,4	7,1	5	0,9	0,3	ÁVILA	12,9	0,8			4,4
VITORIA	9,9	4,8	3	3	0	BURGOS	10,9	2,9	0,2	3	0,9
C.A. DE LA RIOJA						LEÓN	12,4	3,1			6,3
LOGROÑO	13,1	6,9	3	0,8	1,5	PALENCIA	12,5	2,4			-
C. FORAL DE NAVARRA						SALAMANCA	16,4	0,9			6,1
PAMPLONA	10,2	-	1	2	0,4	SEGOVIA	12,4	3,1			3,2
C.A. DE ARAGÓN						SORIA	10,9	2,5	ip	ip	0,6
HUESCA	15,2	3,1			10,3	VALLADOLID	14,8	2,6			3,6
TERUEL	14,4	3,1		0,1	1,4	ZAMORA	16,8	3,4			5,6
ZARAGOZA	15,4	6,8			3,2	C.A. DE CASTILLA-LA MANCHA					
C.A. DE CATALUÑA						ALBACETE	18,8	4,4			2,4
BARCELONA	21	7,9	6		1,6	CIUDAD REAL	22,1	4,9			-
GIRONA	-	6,9	-		0,7	CUENCA	15,5	4,5			2,5
LLEIDA	-	5,8			7,9	GUADALAJARA	17,4	4,5			2,8
TARRAGONA	20	8,1			-	TOLEDO	20,2	4,5			6,6
C.A. DE LES ILLES BALEARS						C. DE MADRID					
PALMA DE MALLORCA	17,2	4,4	0,6	15	0	MADRID	17,8	7,1			3,6
IBIZA	19,1	11,6			0,4	C.A. DE CANARIAS					
MAHÓN	16,6	6,8	3	8	0,3	LAS PALMAS DE GRAN CANARIA	23,9	17,5			5,8
C.A. VALENCIANA						FUERTEVENTURA	23,4	17,4			7,7
ALICANTE	25,1	12,4			0,4	LANZAROTE	22,9	17,5			4
CASTELLÓN	-	10,8			0,2	SANTA CRUZ DE TENERIFE	25,4	18,1			5
VALENCIA	23,1	11,4			0,3	EL HIERRO	-	18,8			2,2
C.A. DE LA REGIÓN DE MURCIA						LA PALMA	22,4	16,9			1,9
MURCIA	25,4	11,4			2,1	NOTA:					
C.A. DE ANDALUCÍA						(1) Las máximas y precipitaciones del día son de 06 a 18 (hora TMG) de ayer.					
ALMERÍA	19,8	17,9			8,2	(2) Las mínimas y precipitaciones de la noche son de 18 de ayer a 06 (hora TMG) de hoy.					
CÁDIZ	-	14,1			-	(3) Las horas de sol son de ayer.					
CÓRDOBA	25,1	10,6			8,4	Las unidades utilizadas son: °C para la temperatura y litros por metro cuadrado para la precipitación					
GRANADA	21,5	9,5			7,1	Precipitación: Sin dato es cero. "ip": inapreciable. "-": información no disponible					
HUELVA	25,1	10,6			11,5	Temperaturas y horas de sol: "-": información no disponible					

INFORMACIÓN GENERAL A LAS 06 (hora TMG)

Durante las últimas 24 horas ha estado al principio muy nuboso a cubierto en toda la mitad norte peninsular y Baleares, nubosidad de tipo alto en la mitad sur, Ceuta y Melilla, en Canarias nuboso en las islas orientales y poco nuboso en el resto. Ha habido precipitaciones débiles en el tercio norte, de carácter tormentosos en Cataluña y Baleares donde fueron moderadas en el noroeste. Las temperaturas mínimas han descendido notablemente en el área pirenaica, moderadamente en el resto de la mitad norte y Baleares, en el resto no se han registrado cambios significativos. Viento fuerte del N y NW con rachas muy fuertes en el nordeste peninsular y Baleares, localmente fuertes en el valle del Ebro y zonas altas, del NE localmente fuerte en Galicia, moderado del N en el litoral del País Vasco y del W en el litoral mediterráneo, en Canarias moderado a fuerte del NE.

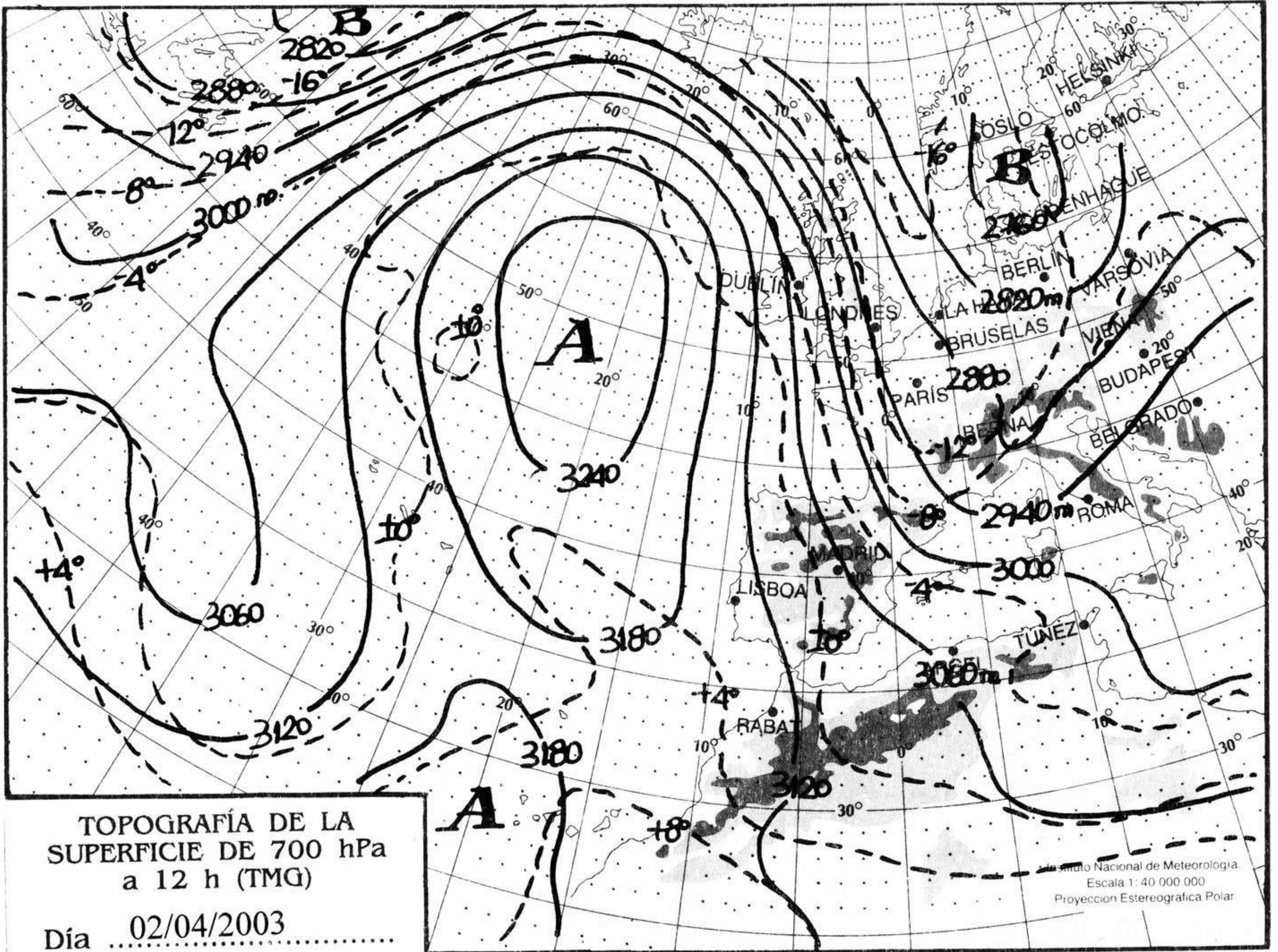
13/16 Abril

Telefonos del servicio de información meteorológica TELETIEMPO: Teletiempos nacional: 906 365 365. Teletiempos provincial: 906 365 3?? (completar con las dos primeras cifras del Código Postal para obtener la información meteorológica de la provincia deseada). Teletiempos marítimo: 906 365 37X donde X puede ser 0 (Baleares), 1 (Mediterráneo), 2 (Cantábrico y Galicia), 3 (Canarias y Andalucía Occidental) y 4 (Atlántico). Teletiempos de montaña: 906 365 38Y donde Y puede ser 0 (Pirineos), 1 (Picos de Europa), 2 (Sierra de Madrid), 3 (Sistema Ibérico) y 4 (Sierra Nevada). Teletiempos internacional: 906 365 388.
TARIFAS: normal (0,33 €/min + 0,10 € conexión, IVA incluido); reducida (0,26 €/min + 0,10 € conexión, IVA incluido). La tarifa normal es de lunes a viernes (no festivos en el ámbito nacional), en horario de 8.00 a 20.00 horas; el resto es tarifa reducida.



hPa

1060
1050
1040
1030
1020
1010
1000
990
980
970
960
950
940



km/h.

200
190
180
170
160
150
140
130
120
110
100
90
80
70
60
50
40
30
20
10

