

Boletín Meteorológico



Ministerio de Medio Ambiente
Instituto Nacional de Meteorología

Número 77 Martes 18 de marzo de 2003

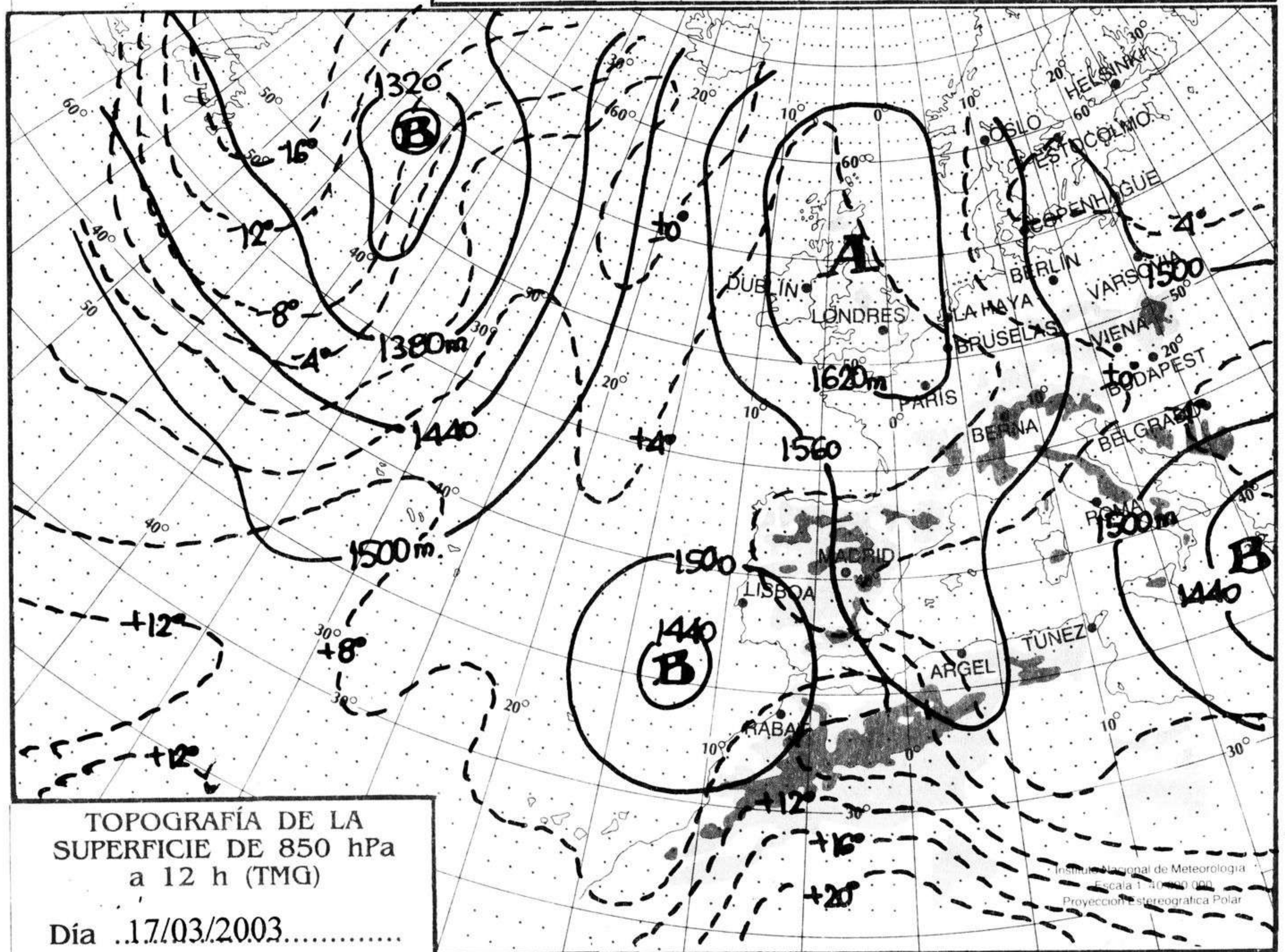
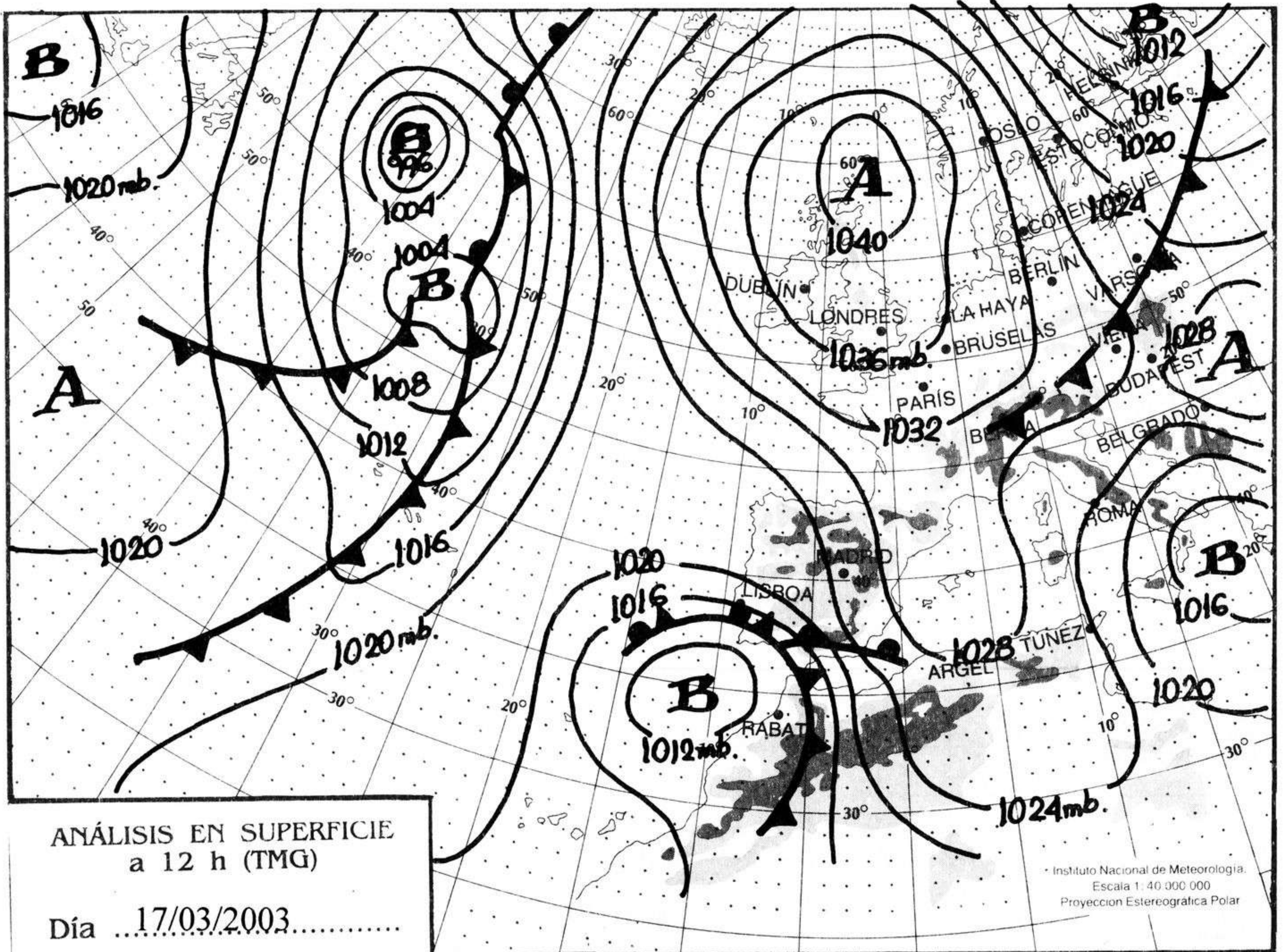
Ministerio de Medio Ambiente. Prohibida su reproducción total o parcial por cualquier medio sin autorización expresa por escrito. Instituto Nacional de Meteorología. C/ Leonardo Prieto Castro, 8. Ciudad Universitaria. 28.1 Madrid. NIPPO. 310-03-008-1

ESTACIONES	TEMPERATURA °C		PRECIPITACIÓN l/m2		HORAS DE SOL (3)	ESTACIONES	TEMPERATURA °C		PRECIPITACIÓN l/m2		HORAS DE SOL (3)
	MÁX (1)	MÍN (2)	DÍA (1)	NOCHE (2)			MÁX (1)	MÍN (2)	DÍA (1)	NOCHE (2)	
C.A. DE GALICIA						JAÉN	8,5	7,5	5		-
A CORUÑA	19,8	9			1,5	MÁLAGA	16,1	10,8		5	0,9
SANTIAGO DE COMPOSTELA	21,6	4,5			5,1	SEVILLA	17,1	10,4			3,4
LUGO	16,9	-1,5			4,9	CIUDAD A. DE CEUTA					
OURENSE	-	2,4		-	4,1	CEUTA	14,1	12,4			0
PONTEVEDRA	19,6	8,4			5,7	CIUDAD A. DE MELILLA					
C.A. PRINCIPADO DE ASTURIAS						MELILLA	15,1	13,1			0
OVIEDO	19,5	9,1			7,7	C.A. DE EXTREMADURA					
C.A. DE CANTABRIA						BADAJOS	19,5	8,8	7	0,4	0
SANTANDER	16,8	8,9			10,2	MÉRIDA	11,9	8,5	3		-
C.A. DEL PAÍS VASCO						CÁCERES	11,6	7,1	4	0,8	0
BILBAO	20,2	3,8			10,7	C.A. DE CASTILLA Y LEÓN					
SAN SEBASTIÁN	18,5	8,8			10,5	ÁVILA	9,1	2,4			6,3
VITORIA	15,6	-3,1			10,6	BURGOS	15,8	-3,9			8,2
C.A. DE LA RIOJA						LEÓN	12,8	-0,1			5,6
LOGROÑO	15,4	-1,1			10,6	PALENCIA	13,4	-1			-
C. FORAL DE NAVARRA						SALAMANCA	12,6	2,1			7,4
PAMPLONA	16,1	-0,4			10,7	SEGOVIA	12,4	2,8			9,3
C.A. DE ARAGÓN						SORIA	11,4	-3,1			9,4
HUESCA	-	6,6		-	11,1	VALLADOLID	15,4	-0,5			8,9
TERUEL	12,4	-5,5			6,4	ZAMORA	13,8	0,9			5,1
ZARAGOZA	17,1	-2,1			10,2	C.A. DE CASTILLA-LA MANCHA					
C.A. DE CATALUÑA						ALBACETE	10,8	4,8		0,5	3
BARCELONA	-	5,9			10,8	CIUDAD REAL	-	4,8	2	0,3	1,1
GIRONA	18,9	0,8			9	CUENCA	10,5	0,9			4,2
LLEIDA	18,1	0,1			10,5	GUADALAJARA	-	-0,4			8,4
TARRAGONA	17,4	6,2			-	TOLEDO	-	5,5		0,1	3,4
C.A. DE LES ILLES BALEARS						C. DE MADRID					
PALMA DE MALLORCA	17,5	-0,6			10,1	MADRID	12,9	5,4			10
IBIZA	15,6	7,4			-	C.A. DE CANARIAS					
MAHÓN	15,4	5,4			10,8	LAS PALMAS DE GRAN CANARIA	21,6	15,1			6,7
C.A. VALENCIANA						FUERTEVENTURA	23,4	15,1			9,5
ALICANTE	15,5	10,9			1,5	LANZAROTE	22,2	14			8,1
CASTELLÓN	-	4,6		-	6,8	SANTA CRUZ DE TENERIFE	21,5	16,2		0,1	3
VALENCIA	14,4	4,4			3,9	EL HIERRO	19,9	17			-
C.A. DE LA REGIÓN DE MURCIA						LA PALMA	21,1	15,9			9,9
MURCIA	14	9,8		1	0	NOTA:					
C.A. DE ANDALUCÍA						(1) Las máximas y precipitaciones del día son de 06 a 18 (hora TMG) de ayer.					
ALMERÍA	13,8	11,4			0	(2) Las mínimas y precipitaciones de la noche son de 18 de ayer a 06 (hora TMG) de hoy.					
CÁDIZ	15,4	13			-	(3) Las horas de sol son de ayer.					
CÓRDOBA	13,5	9,9	2		0	Las unidades utilizadas son: °C para la temperatura y litros por metro cuadrado para la precipitación					
GRANADA	13,4	5,1	0,7	2	0,4	Precipitación: Sin dato es cero. "ip": inapreciable. "-": Información no disponible					
HUELVA	-	10,8			0,5	Temperaturas y horas de sol: "-": Información no disponible					

INFORMACIÓN GENERAL A LAS 06 (hora TMG)

Durante las últimas 24 horas ha estado muy nuboso o cubierto en el Sur peninsular, Ceuta, Melilla, Sur de Extremadura, Castilla-La Mancha y Madrid y poco nuboso o despejado en el tercio norte y Baleares. En el resto cielos poco nubosos. Precipitaciones moderadas en Andalucía, Extremadura y Melilla y débiles en Tenerife y Melilla. Bancos de niebla en Galicia, Teruel, Burgos y zonas altas de la Sierra de Guadarrama. Las temperaturas mínimas han descendido ligera a moderadamente en la mitad norte peninsular, Almería y Mallorca, no variando significativamente en el resto. Levante fuerte a muy fuerte en el Estrecho y Golfo de Cádiz, fuerte en el litoral andaluz y moderado en el resto de Andalucía. En Canarias viento flojo a moderado del Nordeste..

Telefonos del servicio de información meteorológica TELETIEMPO: Teletiempo nacional: 906 365 365. Teletiempo provincial: 906 365 3?? (completar con las dos primeras cifras del Código Postal para obtener la información meteorológica de la provincia deseada). Teletiempo marítimo: 906 365 37X donde X puede ser 0 (Baleares), 1 (Mediterráneo), 2 (Cantábrico y Galicia), 3 (Canarias y Andalucía Occidental) y 4 (Atlántico). Teletiempo de montaña: 906 365 38Y donde Y puede ser 0 (Pirineos), 1 (Picos de Europa), 2 (Sierra de Madrid), 3 (Sistema Ibérico) y 4 (Sierra Nevada). Teletiempo internacional: 906 365 388.
TARIFAS: normal (0,33 €/min + 0,10 € conexión, IVA incluido); reducida (0,26 €/min + 0,10 € conexión, IVA incluido). La tarifa normal es de lunes a viernes (no festivos en el ámbito nacional), en horario de 8.00 a 20.00 horas; el resto es tarifa reducida.

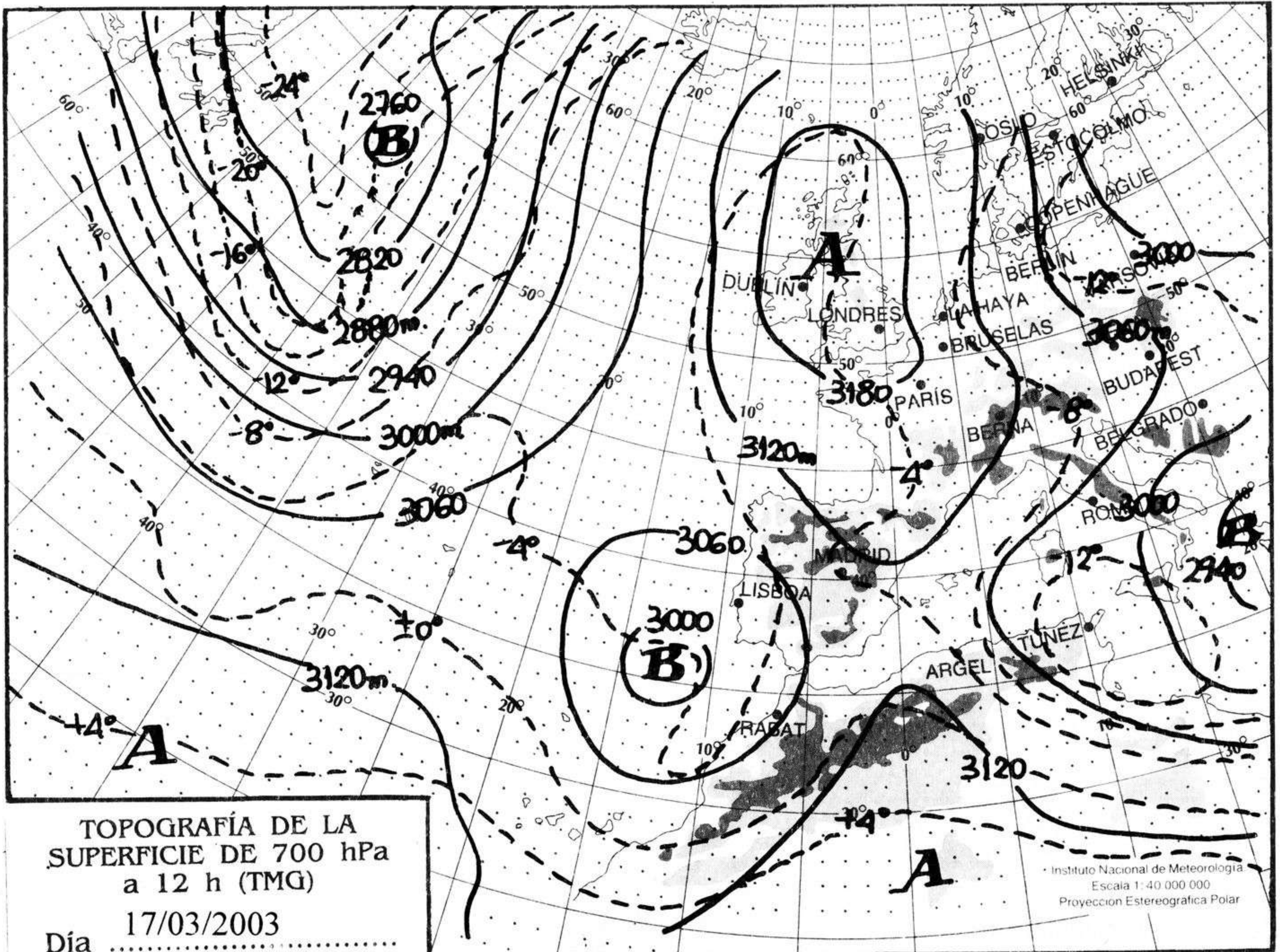


mm
800
790
780
770
760
750
740
730
720
710
700

nudos
110
100
90
80
70
60
50
40
30
20
10

hPa

1060
1050
1040
1030
1020
1010
1000
990
980
970
960
950
940



km./h.

200
190
180
170
160
150
140
130
120
110
100
90
80
70
60
50
40
30
20
10

