

BOLETÍN Meteorológico



Ministerio de Medio Ambiente
Instituto Nacional de Meteorología

Número 58. Jueves 27 de febrero de 2003

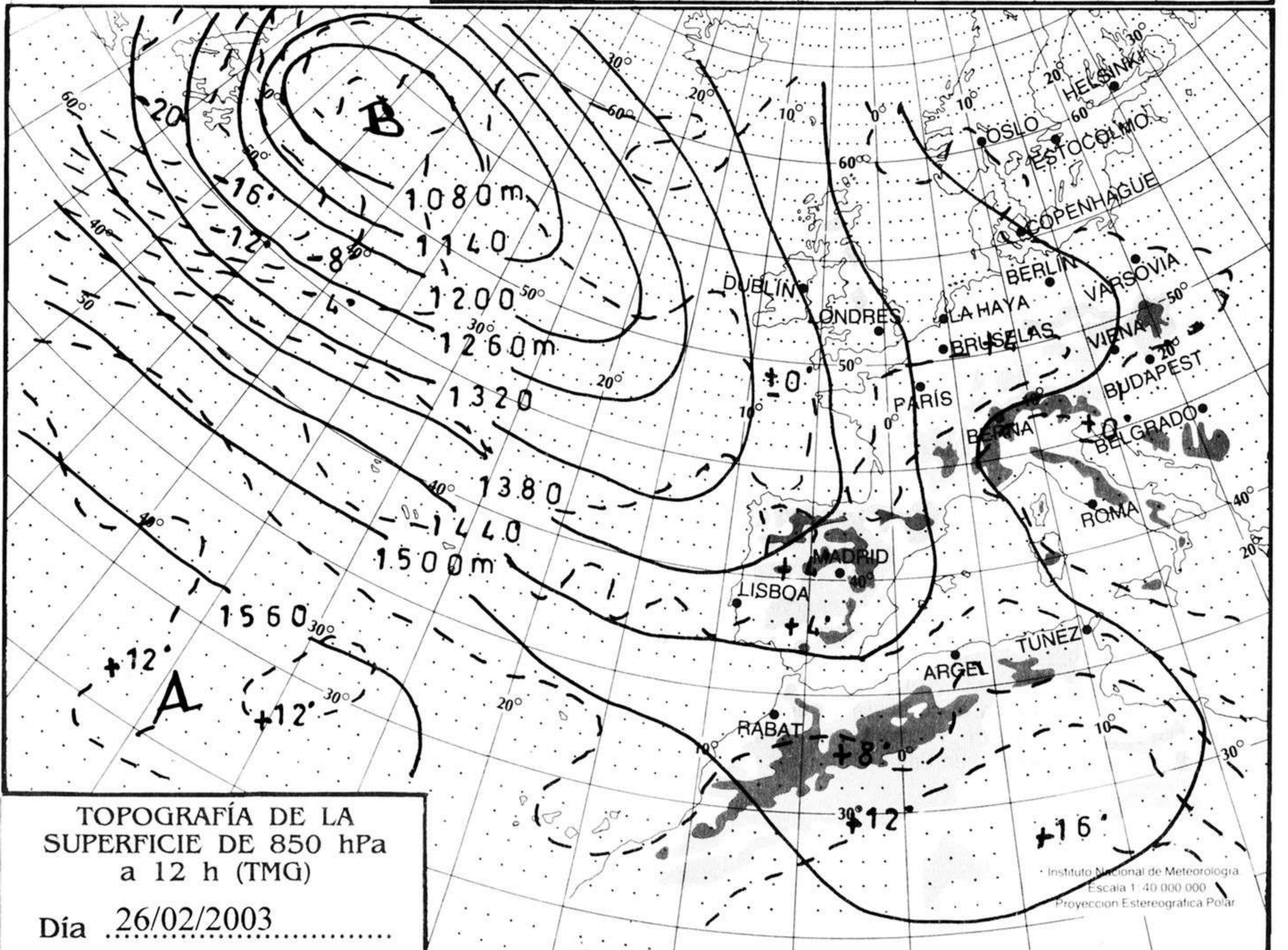
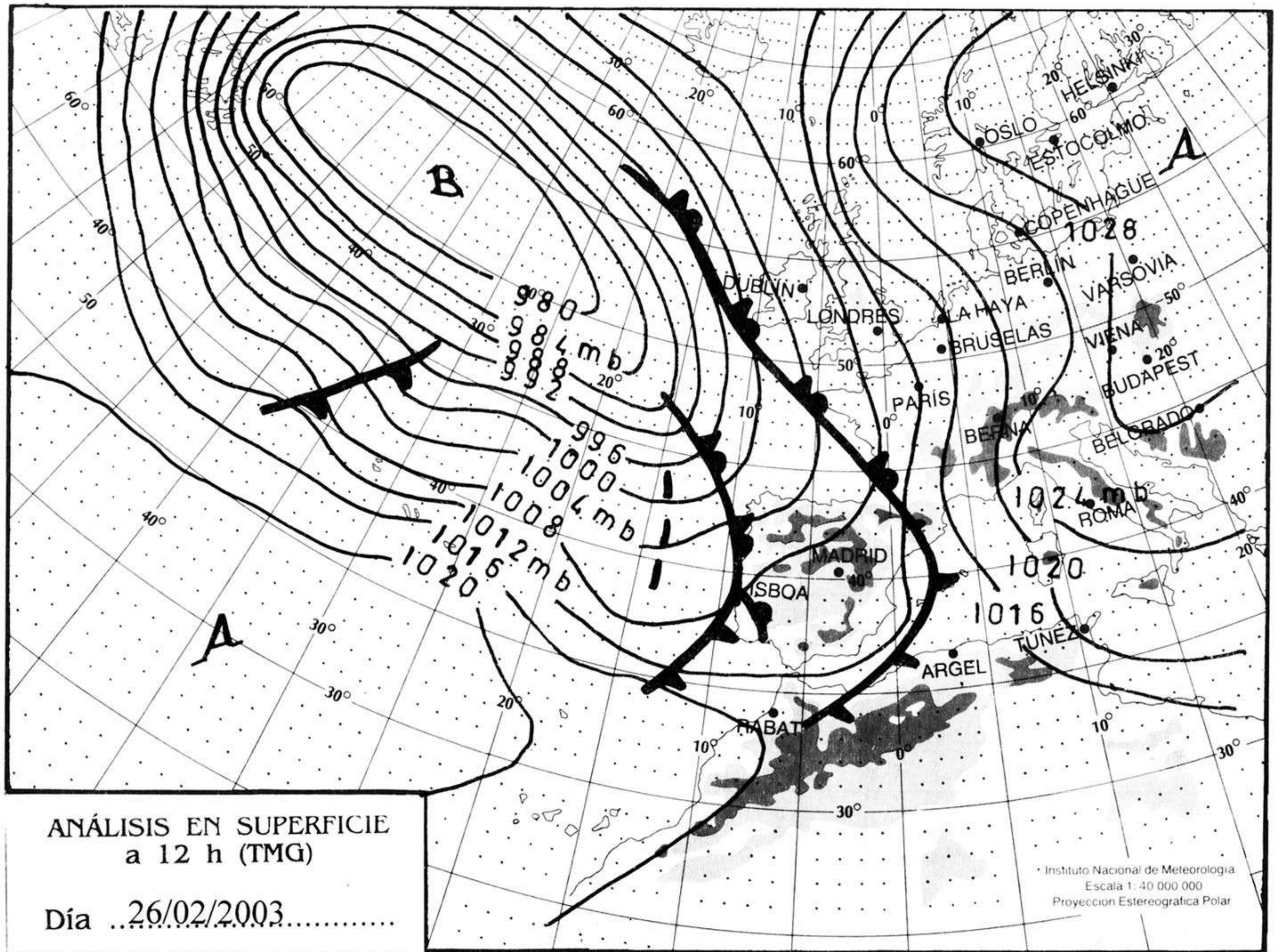
Ministerio de Medio Ambiente. Prohibida su reproducción total o parcial por cualquier medio sin autorización expresa por escrito. Instituto Nacional de Meteorología C/ Leonardo Prieto Castro, 8. Ciudad Universitaria 28.040 Madrid NIPD 310-03-008-1

ESTACIONES	TEMPERATURA °C		PRECIPITACIÓN l/m2		HORAS DE SOL (3)	ESTACIONES	TEMPERATURA °C		PRECIPITACIÓN l/m2		HORAS DE SOL (3)
	MÁX (1)	MÍN (2)	DÍA (1)	NOCHE (2)			MÁX (1)	MÍN (2)	DÍA (1)	NOCHE (2)	
C.A. DE GALICIA						JAÉN	11,4	5,9	5	19	-
A CORUÑA	12,9	8,8	0,2	4	2,9	MÁLAGA	16,9	9,9	3	6	4,1
SANTIAGO DE COMPOSTELA	8,5	5,6	17	19	0	SEVILLA	17,8	9,6	-	-	3,5
LUGO	10,1	5,4	3	5	2,6	CIUDAD A. DE CEUTA					
OURENSE	-	4,9	-	5	0,4	CEUTA	16,4	12,4	9	-	2,5
PONTEVEDRA	11,9	5,6	9	7	0,2	CIUDAD A. DE MELILLA					
C.A. PRINCIPADO DE ASTURIAS						MELILLA	17,8	12,8	0,2	6	5,9
OVIEDO	14,2	8,1	-	0,1	3,3	C.A. DE EXTREMADURA					
C.A. DE CANTABRIA						BADAJOS	13,5	7,5	7	0,7	0,6
SANTANDER	16,1	10,4	-	-	1,7	MÉRIDA	12,6	6,4	5	2	-
C.A. DEL PAÍS VASCO						CÁCERES	10,2	6,1	-	5	0,3
BILBAO	14,4	8,9	0,1	2	0,4	C.A. DE CASTILLA Y LEÓN					
SAN SEBASTIÁN	12,6	8,2	4	-	0	ÁVILA	8	0,5	-	4	5,5
VITORIA	11,2	4	0,8	0,2	0,6	BURGOS	10,1	3,6	-	2	5
C.A. DE LA RIOJA						LEÓN	5,4	1,9	1	1	0,6
LOGROÑO	9,8	6,8	0,7	-	0	PALENCIA	7,4	1,9	0,1	0,4	-
C. FORAL DE NAVARRA						SALAMANCA	8,9	3,9	-	-	-
PAMPLONA	10,4	4	17	0,1	0	SEGOVIA	9,6	0,6	-	7	5,4
C.A. DE ARAGÓN						SORIA	8,5	2,5	0,8	-	3,4
HUESCA	9,5	4,4	-	-	0	VALLADOLID	9,1	3,8	1	2	3,4
TERUEL	10,6	2,8	-	7	4,6	ZAMORA	8,8	3,9	0,3	0,6	1,8
ZARAGOZA	11,5	7	19	-	1	C.A. DE CASTILLA-LA MANCHA					
C.A. DE CATALUÑA						ALBACETE	10,9	4,8	-	2	5,5
BARCELONA	13,9	11,6	8	-	0	CIUDAD REAL	10,1	5,5	-	1	1,1
GIRONA	13,1	7,9	17	9	-	CUENCA	7,6	1,9	-	11	0,4
LLEIDA	13,6	6,6	8	0,5	0,1	GUADALAJARA	10,6	5,4	0,1	5	2,1
TARRAGONA	13,9	10,9	13	-	-	TOLEDO	10,8	5,4	-	7	2,8
C.A. DE LES ILLES BALEARS						C. DE MADRID					
PALMA DE MALLORCA	16,2	9,9	2	7	3,5	MADRID	9,4	5	0,2	5	1,6
IBIZA	16,8	12,6	0,2	-	8	C.A. DE CANARIAS					
MAHÓN	14,9	10,8	5	26	1,2	LAS PALMAS DE GRAN CANARIA	23,5	-	-	-	-
C.A. VALENCIANA						FUERTEVENTURA	23,9	15,9	-	-	9,8
ALICANTE	17,8	11,1	-	0,3	8,4	LANZAROTE	22,9	14,9	-	-	7,9
CASTELLÓN	19,4	9,8	-	0,3	5,2	SANTA CRUZ DE TENERIFE	22,9	15,6	-	-	10,4
VALENCIA	17,8	9,1	-	2	6,7	EL HIERRO	21,8	16,6	-	-	-
C.A. DE LA REGIÓN DE MURCIA						LA PALMA	23,9	15,9	-	-	10
MURCIA	18,8	8,9	-	3	7,6	NOTA:					
C.A. DE ANDALUCÍA						(1) Las máximas y precipitaciones del día son de 06 a 18 (hora TMG) de ayer.					
ALMERÍA	16,5	10,8	-	3	7,3	(2) Las mínimas y precipitaciones de la noche son de 18 de ayer a 06 (hora TMG) de hoy.					
CÁDIZ	16,2	13	3	1	-	(3) Las horas de sol son de ayer.					
CÓRDOBA	14,4	8,9	18	11	2,5	Las unidades utilizadas son: °C para la temperatura y litros por metro cuadrado para la precipitación					
GRANADA	12,8	5,8	2	10	2,2	Precipitación: Sin dato es cero. "ip": inapreciable. "-": Información no disponible					
HUELVA	-	-	-	-	-	Temperaturas y horas de sol: "-": Información no disponible					

INFORMACIÓN GENERAL A LAS 06 (hora TMG)

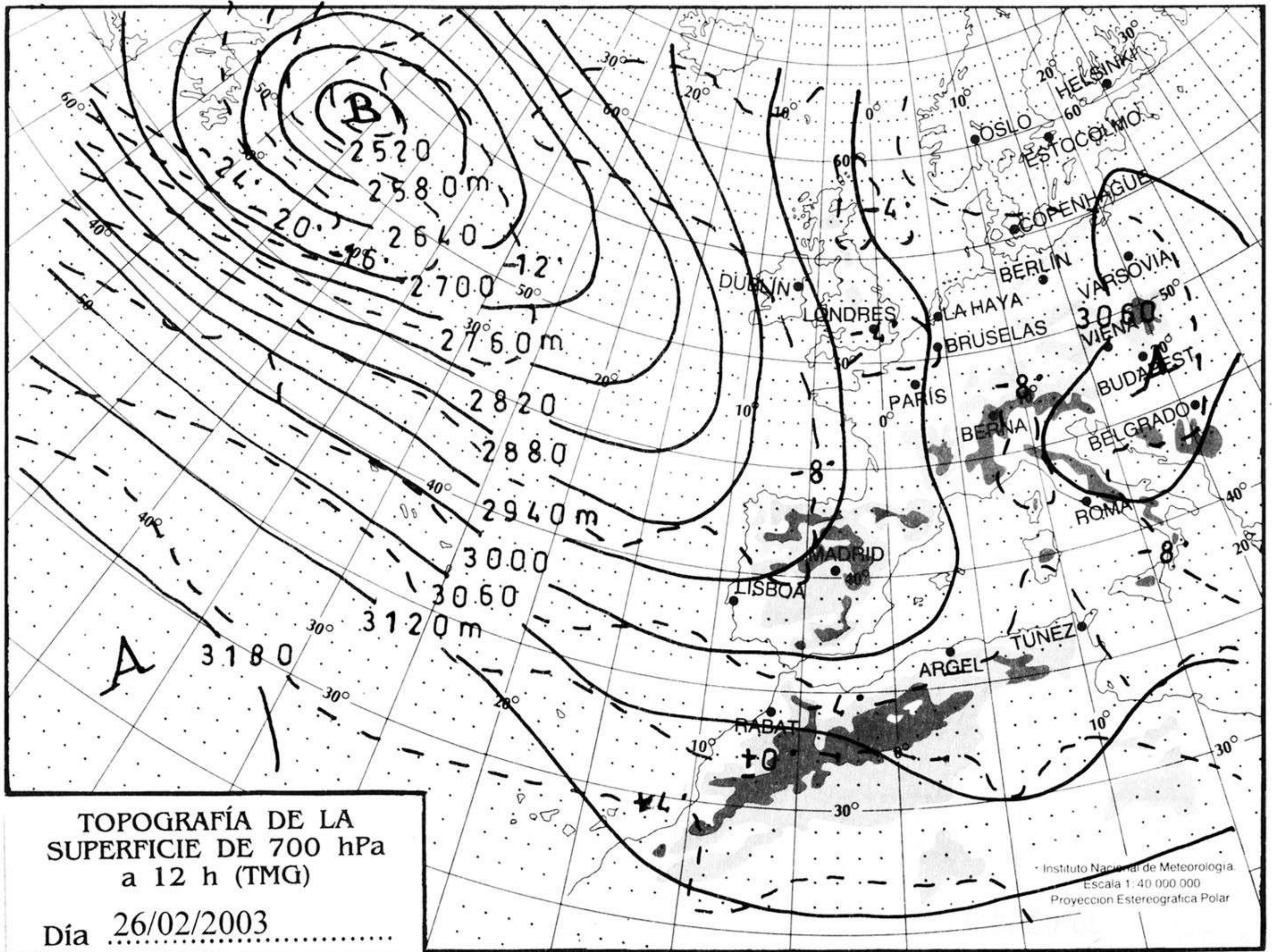
Durante las últimas 24 horas ha estado muy nuboso o cubierto en toda España excepto en Canarias donde ha habido intervalos nubosos. En Baleares, Andalucía, Castilla la Mancha, Extremadura y en puntos de la costa catalana y gallega ha habido tormentas. Se han producido precipitaciones generalizadas, de débiles a moderadas, en la península y Baleares. Destacan 64 L/M2 en Grazalema y 25 en Menorca. Las temperaturas mínimas subieron ligeramente en el oeste peninsular y bajaron al nordeste de la península. Han soplado vientos de poniente de moderados a fuertes en Cádiz, Estrecho de Gibraltar y Alborán, moderados del oeste en Galicia y zonas altas de la meseta y moderados del SE en el norte de Cataluña; en Canarias soplaron de componente norte moderados.

Teléfonos del servicio de información meteorológica TELETIEMPO: Teletiempos nacional: 906 365 365. Teletiempos provincial: 906 365 3?? (completar con las dos primeras cifras del Código Postal para obtener la información meteorológica de la provincia deseada). Teletiempos marítimo: 906 365 37X donde X puede ser 0 (Baleares), 1 (Mediterráneo), 2 (Cantábrico y Galicia), 3 (Canarias y Andalucía Occidental) y 4 (Atlántico). Teletiempos de montaña: 906 365 38Y donde Y puede ser 0 (Pirineos), 1 (Picos de Europa), 2 (Sierra de Madrid), 3 (Sistema Ibérico) y 4 (Sierra Nevada). Teletiempos internacional: 906 365 388.
TARIFAS: normal (0,33 €/min + 0,10 € conexión, IVA incluido); reducida (0,26 €/min + 0,10 € conexión, IVA incluido). La tarifa normal es de lunes a viernes (no festivos en el ámbito nacional), en horario de 8:00 a 20:00 horas; el resto es tarifa reducida.



hPa

1060
1050
1040
1030
1020
1010
1000
990
980
970
960
950
940



km./h.

200
190
180
170
160
150
140
130
120
110
100
90
80
70
60
50
40
30
20
10

