

# BOLETÍN Meteorológico



Ministerio de Medio Ambiente  
Instituto Nacional de Meteorología

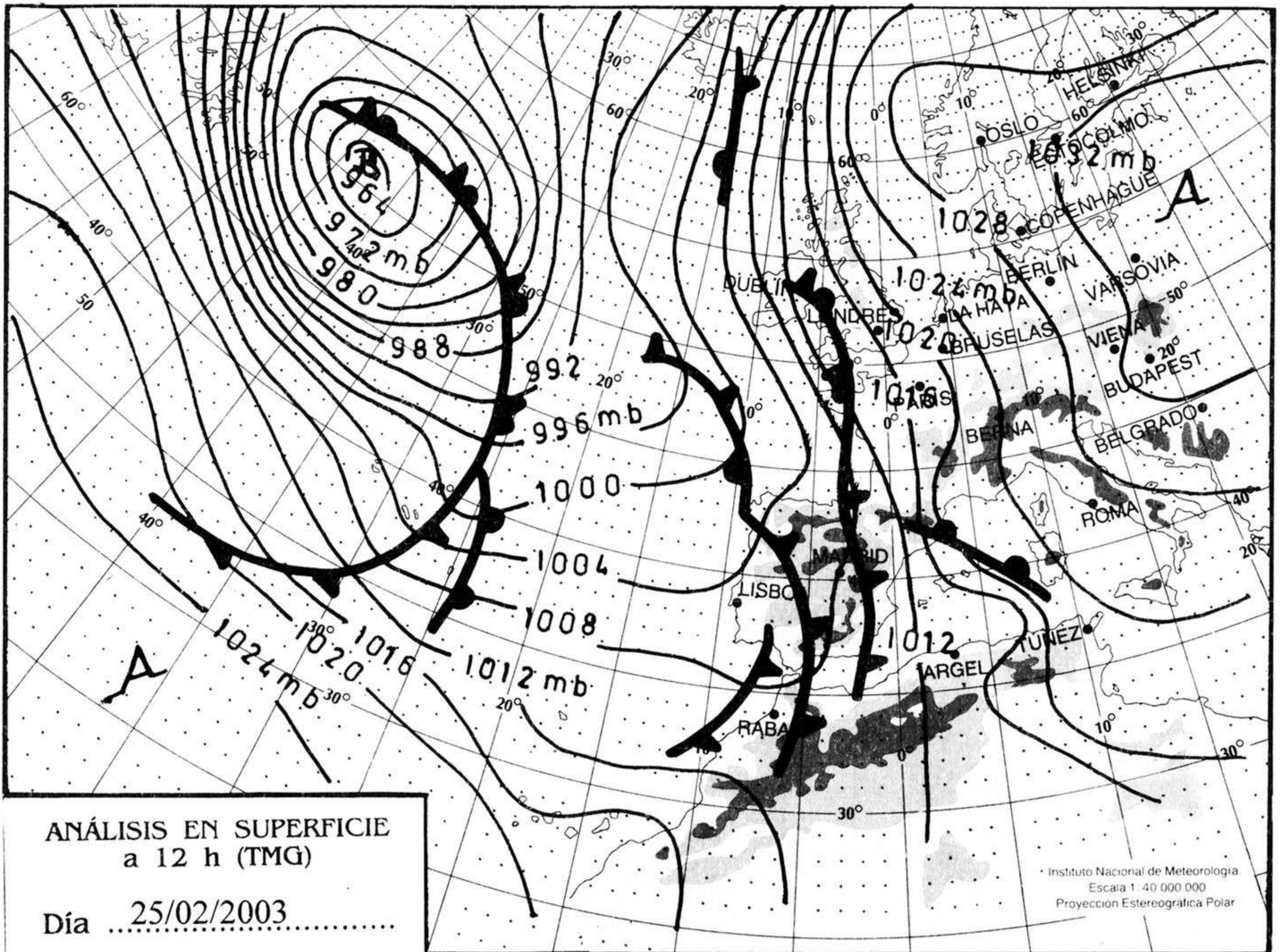
Número 57. Miércoles 26 de febrero de 2003

ESTACIONES	TEMPERATURA °C		PRECIPITACIÓN l/m2		HORAS DE SOL (3)	ESTACIONES	TEMPERATURA °C		PRECIPITACIÓN l/m2		HORAS DE SOL (3)
	MÁX (1)	MÍN (2)	DÍA (1)	NOCHE (2)			MÁX (1)	MÍN (2)	DÍA (1)	NOCHE (2)	
<b>C.A. DE GALICIA</b>						JAÉN	13,4	5,1	12	14	-
A CORUÑA	12,1	6,8	0,2		1,5	MÁLAGA	17,5	6,5	8	0,2	0,8
SANTIAGO DE COMPOSTELA	9,8	3,5	0,9		1,1	SEVILLA	14,8	6,2	5	1,4	-
LUGO	10,9	0	6		0	<b>CIUDAD A. DE CEUTA</b>					
OURENSE	-	2,1	-		2	CEUTA	15,9	10,8	3	-	1,5
PONTEVEDRA	11,5	5,6	2		2,2	<b>CIUDAD A. DE MELILLA</b>					
<b>C.A. PRINCIPADO DE ASTURIAS</b>						MELILLA	17,5	10,9	2	4	0,4
OVIEDO	16,9	5,6	IP	0,1	3,6	<b>C.A. DE EXTREMADURA</b>					
<b>C.A. DE CANTABRIA</b>						BADAJOS	12,8	3,9	0,5		0,8
SANTANDER	17,9	10,1		0,4	3,6	MÉRIDA	12,4	5,2	1		-
<b>C.A. DEL PAÍS VASCO</b>						CÁCERES	-	5,9	-	0,5	0,3
BILBAO	17,5	12,6			2,7	<b>C.A. DE CASTILLA Y LEÓN</b>					
SAN SEBASTIÁN	14,4	12,4			0	ÁVILA	6,2	1,5	12	1	0
VITORIA	11,4	8,6	0,5	1	1,5	BURGOS	10	4,8	3	4	0
<b>C.A. DE LA RIOJA</b>						LEÓN	7,5	2,5	9		0
LOGROÑO	9,5	8,9	6	12	0	PALENCIA	-	3,4	-	4	-
<b>C. FORAL DE NAVARRA</b>						SALAMANCA	10,9	3,1	7	0,3	0,4
PAMPLONA	11,6	9,9	2	3	0,1	SEGOVIA	10,2	2,6	1	4	0,7
<b>C.A. DE ARAGÓN</b>						SORIA	6,8	2,1	21	18	0
HUESCA	-	-	-	-	-	VALLADOLID	10,8	4,8	6	5	0
TERUEL	9,1	3,6	7	12	0	ZAMORA	9,8	2,9	2	0,1	0,3
ZARAGOZA	10,6	9,1	1	9	0	<b>C.A. DE CASTILLA-LA MANCHA</b>					
<b>C.A. DE CATALUÑA</b>						ALBACETE	12,4	5	6	24	0
BARCELONA	12,5	11,1	19	1	0	CIUDAD REAL	11,1	5,8	3	4	0
GIRONA	11,8	9,4	7	16	0	CUENCA	9,6	1,6	14	22	0
LLEIDA	10,8	10,4	2	0,8	-	GUADALAJARA	11,8	6	16	9	0
TARRAGONA	-	-	-	-	-	TOLEDO	-	5,4	-	3	0
<b>C.A. DE LES ILLES BALEARS</b>						<b>C. DE MADRID</b>					
PALMA DE MALLORCA	16,4	12,4	IP		0	MADRID	10,8	5,5	7	9	0
IBIZA	17,1	13	IP	2	-	<b>C.A. DE CANARIAS</b>					
MAHÓN	14,1	12,5			0	LAS PALMAS DE GRAN CANARIA	23,4	14,4			10,3
<b>C.A. VALENCIANA</b>						FUERTEVENTURA	23,4	17,1			9,1
ALICANTE	-	-	-	-	-	LANZAROTE	22,2	17,2	IP	0,2	8
CASTELLÓN	13,5	12,1	3	13	0	SANTA CRUZ DE TENERIFE	22,8	17,8			8,8
VALENCIA	14,4	10,9	1	32	0	EL HIERRO	24,4	-			-
<b>C.A. DE LA REGIÓN DE MURCIA</b>						LA PALMA	23,9	17,6			-
MURCIA	16,9	10,5	0,4	16	0	<b>NOTA:</b>					
<b>C.A. DE ANDALUCÍA</b>						(1) Las máximas y precipitaciones del día son de 06 a 18 (hora TMG) de ayer.					
ALMERÍA	18,8	9,9	4	8	0,3	(2) Las mínimas y precipitaciones de la noche son de 18 de ayer a 06 (hora TMG) de hoy.					
CÁDIZ	14,9	10,9	4	0,8	-	(3) Las horas de sol son de ayer.					
CÓRDOBA	14,1	7,9	8	0,5	0,1	Las unidades utilizadas son: °C para la temperatura y litros por metro cuadrado para la precipitación					
GRANADA	12,4	5,1	4	10	0	Precipitación: Sin dato es cero. "ip": inapreciable. "-": Información no disponible					
HUELVA	-	5,1	-	0,2	2,4	Temperaturas y horas de sol: "-": Información no disponible					

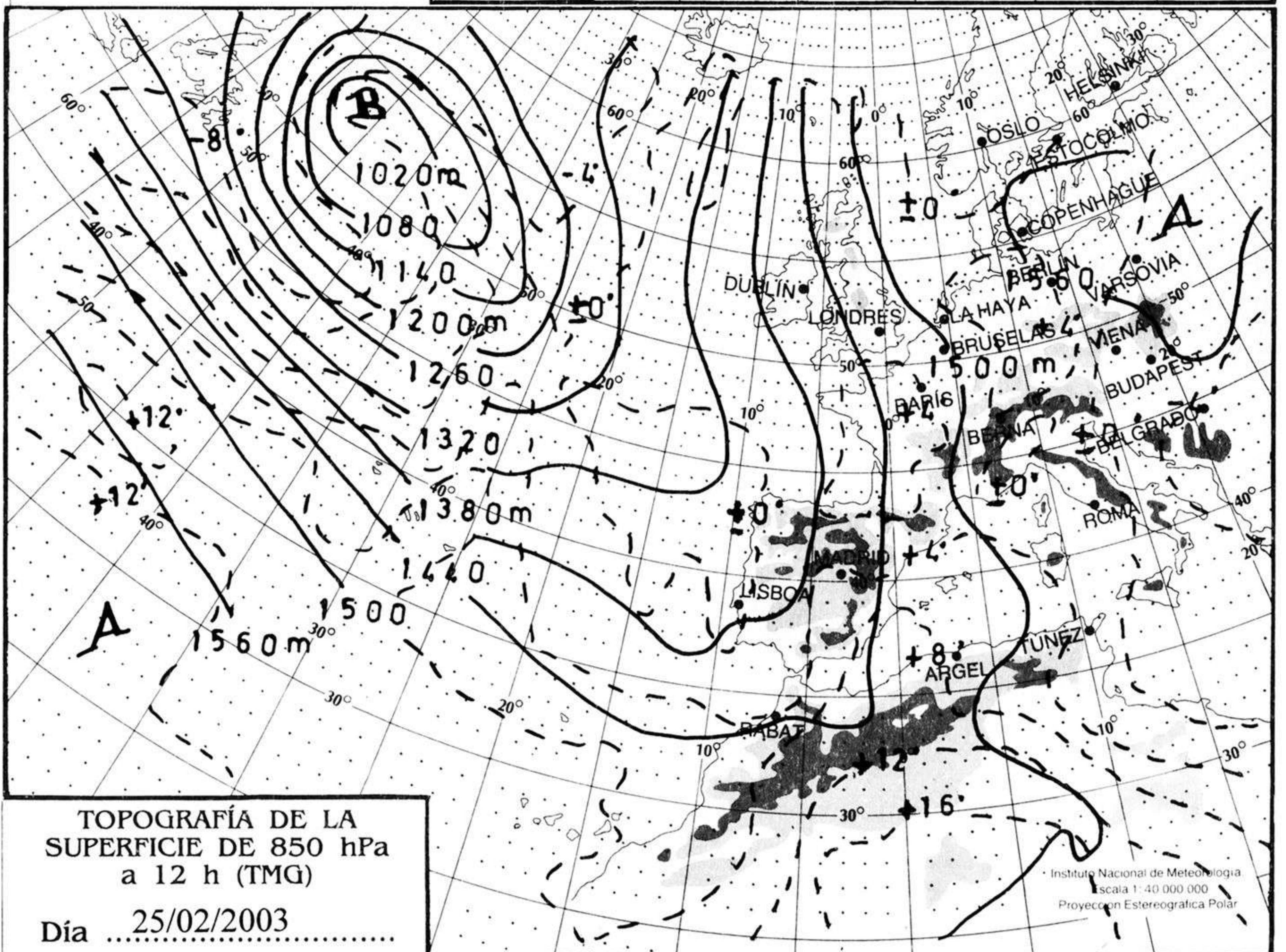
## INFORMACIÓN GENERAL A LAS 06 (hora TMG)

Durante las últimas 24 horas ha estado muy nuboso o cubierto en todas las comunidades, con tormentas aisladas en Andalucía, mar de Alborán, y costa NW de Galicia. Precipitaciones generalizadas siendo moderadas en el NE peninsular, y dispersas en el litoral Cantábrica. Brumas matinales en el Este peninsular, Baleares, Extremadura y sistema central. Las temperaturas mínimas han tenido un descenso moderado en el W y S peninsulares, y sin cambios en el resto. Ha soplado viento fuerte del NE en País Vasco, Alto Ebro, y Cataluña. Moderado de componente E en Baleares, del S en Galicia, y del W en el área del Estrecho.





mm  
800  
790  
780  
770  
760  
750  
740  
730  
720  
710  
700

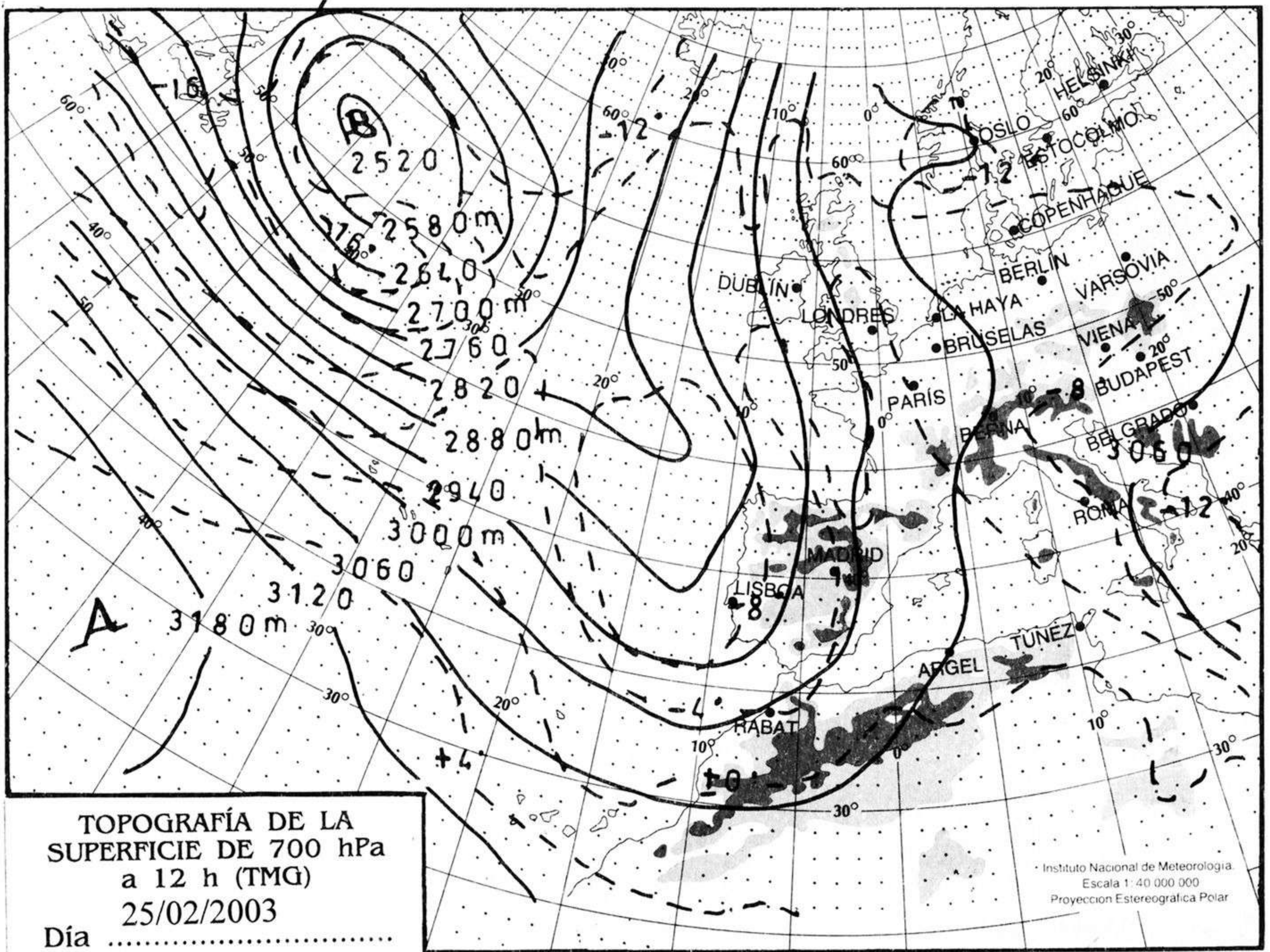


nudos  
110  
100  
90  
80  
70  
60  
50  
40  
30  
20  
10



hPa

1060  
1050  
1040  
1030  
1020  
1010  
1000  
990  
980  
970  
960  
950  
940



km./h.

200  
190  
180  
170  
160  
150  
140  
130  
120  
110  
100  
90  
80  
70  
60  
50  
40  
30  
20  
10

