

BOLETÍN Meteorológico



Ministerio de Medio Ambiente
Instituto Nacional de Meteorología

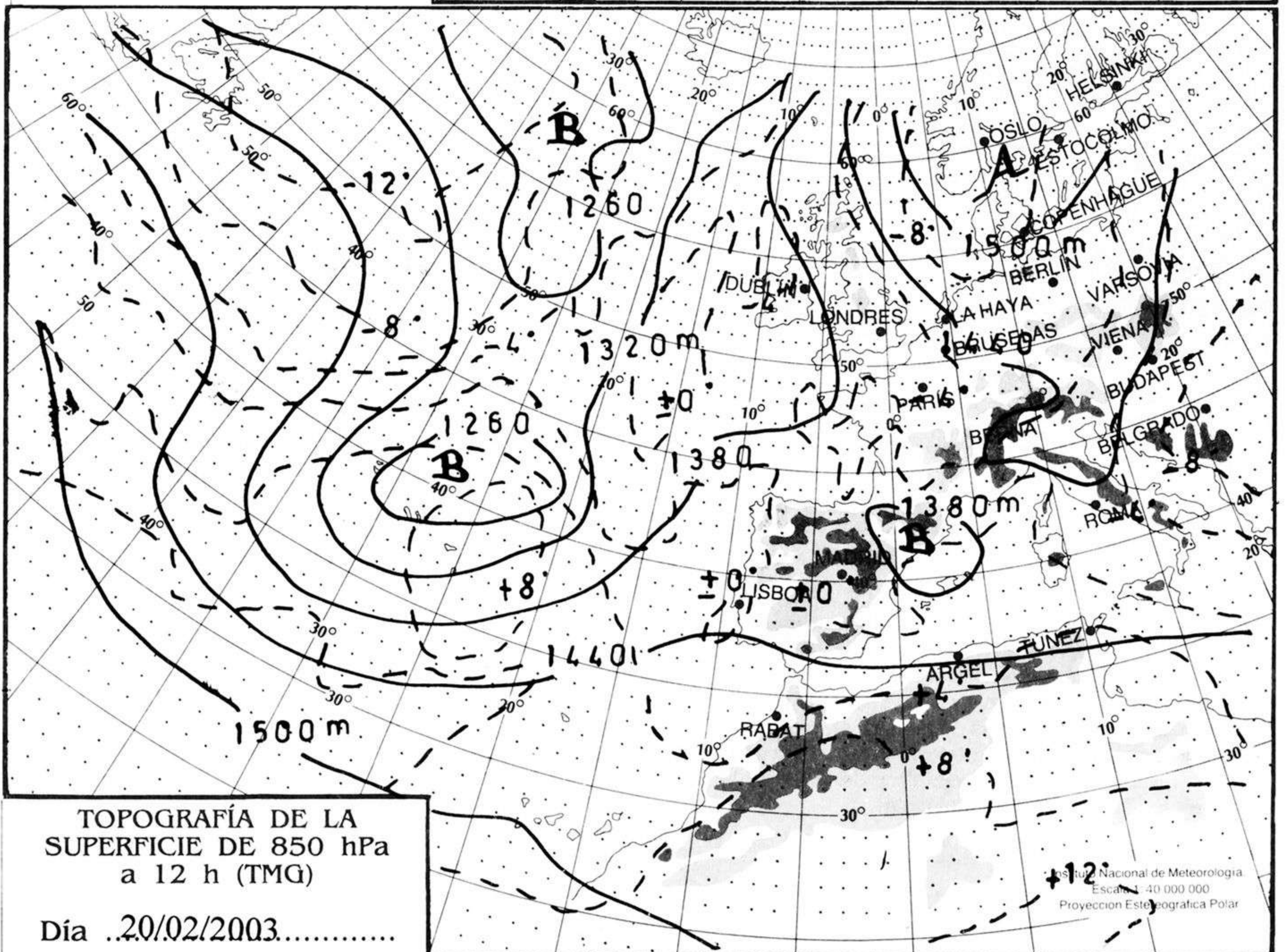
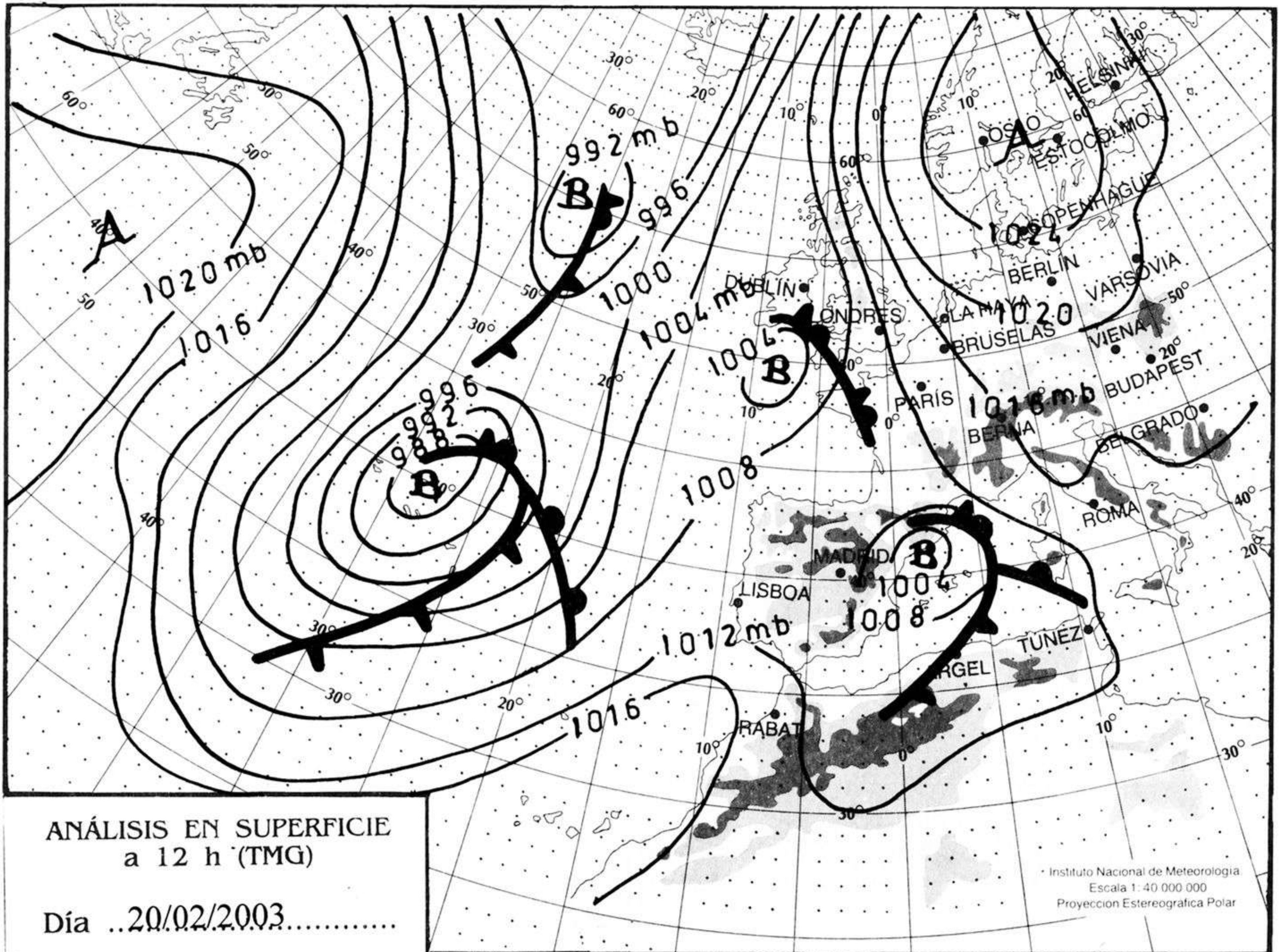
Número 52. Viernes 21 de febrero de 2003

ESTACIONES	TEMPERATURA °C		PRECIPITACIÓN l/m2		HORAS DE SOL (3)	ESTACIONES	TEMPERATURA °C		PRECIPITACIÓN l/m2		HORAS DE SOL (3)
	MÁX (1)	MÍN (2)	DÍA (1)	NOCHE (2)			MÁX (1)	MÍN (2)	DÍA (1)	NOCHE (2)	
C.A. DE GALICIA						JAÉN	9,9	4,9			-
A CORUÑA	14,1	7,4			1	MÁLAGA	17,5	6,1			5,4
SANTIAGO DE COMPOSTELA	13,8	4,6			8,6	SEVILLA	16,9	7,1	1		7,1
LUGO	13,5	-1			8,2	CIUDAD A. DE CEUTA					
OURENSE	-	-	-	-	-	CEUTA	15	9,9		0,7	6,4
PONTEVEDRA	13,8	6,3			-	CIUDAD A. DE MELILLA					
C.A. PRINCIPADO DE ASTURIAS						MELILLA	15,1	8,1	4	4	1,2
OVIEDO	12,9	1,6			10,1	C.A. DE EXTREMADURA					
C.A. DE CANTABRIA						BADAJOS	14,5	3,8	6		5
SANTANDER	11,8	6,4			7,6	MÉRIDA	14,2	5,1	3	0,6	-
C.A. DEL PAÍS VASCO						CÁCERES	11,6	3,4	4	0,9	5,5
BILBAO	12,2	4			0,7	C.A. DE CASTILLA Y LEÓN					
SAN SEBASTIÁN	8,5	3,8		2	0	ÁVILA	6,1	-3,2	0,2		4,3
VITORIA	8,1	-0,2			1,4	BURGOS	2,6	-4,6			0
C.A. DE LA RIOJA						LEÓN	4,8	-3,9			8,7
LOGROÑO	9,8	1,1			1	PALENCIA	2,9	-4,9	0,3		-
C. FORAL DE NAVARRA						SALAMANCA	7,9	-3,1	3		2,9
PAMPLONA	5,4	0	0,5		-	SEGOVIA	6,5	-0,9	2		1,6
C.A. DE ARAGÓN						SORIA	6,1	-5,5			7,1
HUESCA	4,6	0,2	-	-	0	VALLADOLID	5,6	-2,1	0,3		4,6
TERUEL	9,6	1,1			7,6	ZAMORA	6,8	-1,5			2,1
ZARAGOZA	7,8	1,5	0,6		0	C.A. DE CASTILLA-LA MANCHA					
C.A. DE CATALUÑA						ALBACETE	8,9	-0,5	0,4		5
BARCELONA	11,1	7,9	9	9	0	CIUDAD REAL	9,5	0,1	2		6,7
GIRONA	9,5	5,9	17	-	-	CUENCA	5,5	2,7	3		-
LLEIDA	5	-	33	0,2	-	GUADALAJARA	9,8	-2,6			1,8
TARRAGONA	7,8	6,6	21	1	-	TOLEDO	10,5	-0,5			8
C.A. DE LES ILLES BALEARS						C. DE MADRID					
PALMA DE MALLORCA	14,5	7		1	9,8	MADRID	8,6	-2,8	3		2,9
IBIZA	15,5	8,4			9,5	C.A. DE CANARIAS					
MAHÓN	13,9	6,8	0,5	16	7,4	LAS PALMAS DE GRAN CANARIA	18,5	12,9	2	2	1,7
C.A. VALENCIANA						FUERTEVENTURA	19,5	14,9			7,2
ALICANTE	17,1	7,4			6	LANZAROTE	19,6	16,8			9,2
CASTELLÓN	16,9	7,5			9,7	SANTA CRUZ DE TENERIFE	19,4	14,6	0,2	0,3	2,8
VALENCIA	16,6	3,5			10,3	EL HIERRO	22	14,2			-
C.A. DE LA REGIÓN DE MURCIA						LA PALMA	22,4	18,2			9
MURCIA	17,1	2,8			8,5	NOTA:					
C.A. DE ANDALUCÍA						(1) Las máximas y precipitaciones del día son de 06 a 18 (hora TMG) de ayer.					
ALMERÍA	16,6	8,1			9,5	(2) Las mínimas y precipitaciones de la noche son de 18 de ayer a 06 (hora TMG) de hoy.					
CÁDIZ	14,8	11	0,3		-	(3) Las horas de sol son de ayer.					
CÓRDOBA	14,8	4,8			8	Las unidades utilizadas son: °C para la temperatura y litros por metro cuadrado para la precipitación					
GRANADA	11,4	1,4	0,8		6,5	Precipitación: Sin dato es cero "ip": inapreciable. "-": Información no disponible					
HUELVA	16,3	7,1	-		5,9	Temperaturas y horas de sol: "-": Información no disponible					

INFORMACIÓN GENERAL A LAS 06 (hora TMG)

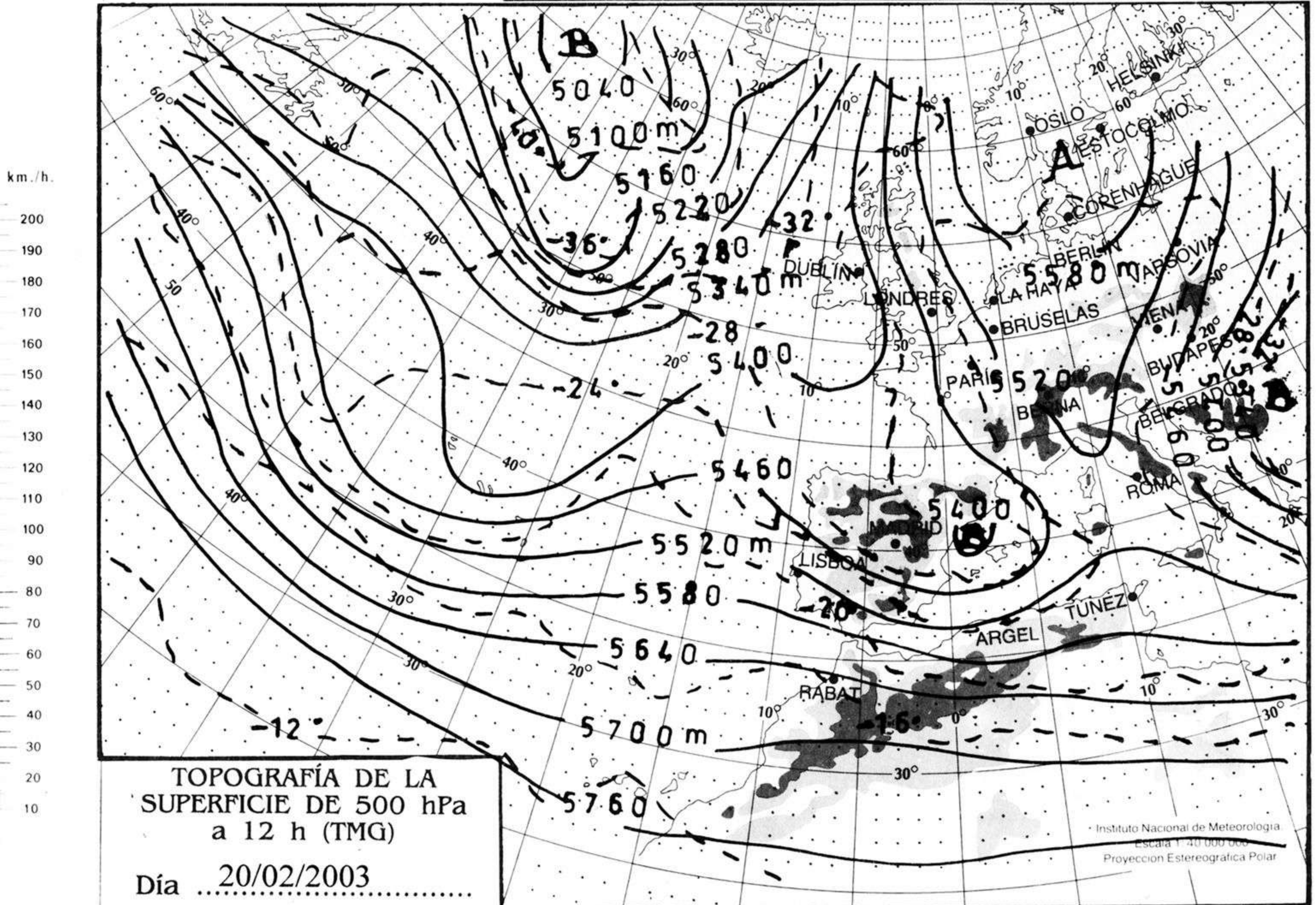
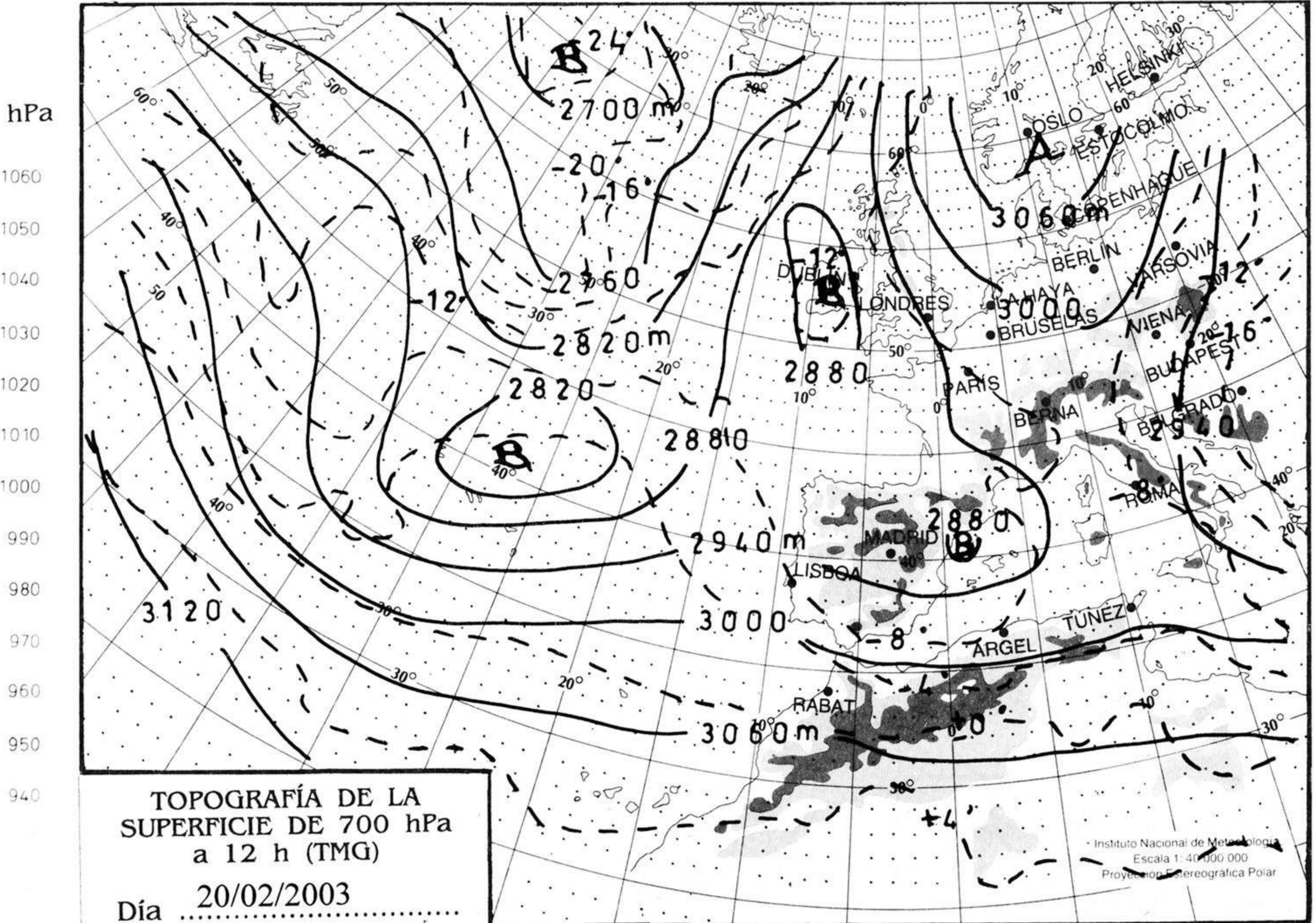
Durante las últimas 24 horas ha estado muy nuboso o cubierto con precipitaciones débiles a moderadas en Aragón, Cataluña y Baleares desplazándose la nubosidad hacia el Mediterráneo en las últimas horas. Intervalos nubosos en el resto, predominando los cielos poco nubosos en el Cantábrico, norte de Castilla y León y litoral SE. Las precipitaciones han sido en forma de nieve en los sistemas montañosos y puntos de la Meseta Norte, Aragón y Cataluña, y tormentas en el mar Balear. Brumas y nieblas matinales en los Valle del Duero, Ebro, Madrid, Meseta Sur y Andalucía. Las temperaturas mínimas han tenido un ascenso moderado en el extremo NW de Galicia, y sin cambio significativos en el resto. Vientos débiles a moderados del E en el litoral catalán, del S en el oeste de Galicia, y de componente W en Baleares y litoral sureste peninsular.

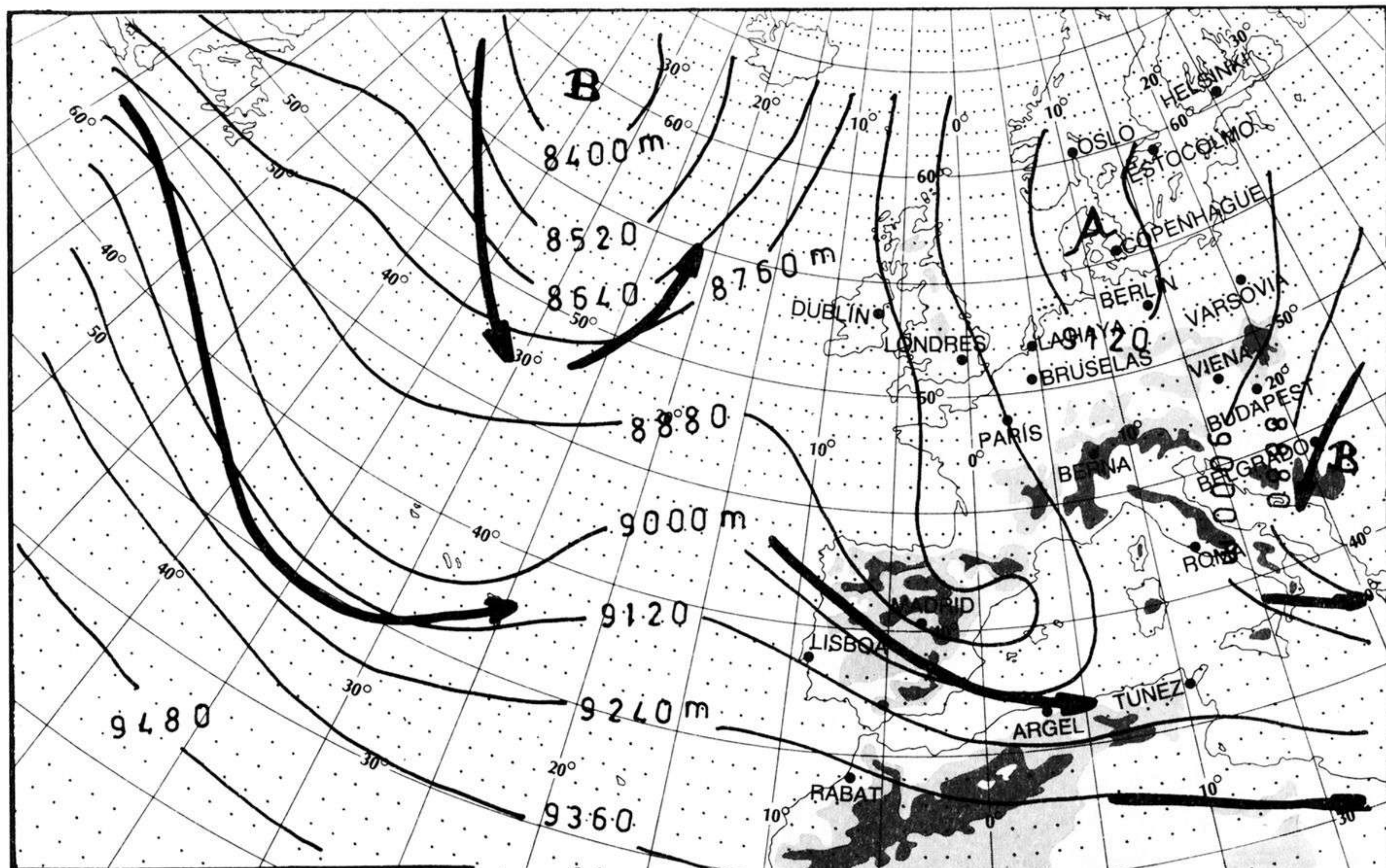
Teléfonos del servicio de información meteorológica TELETIEMPO: Teletiempo nacional: 906 365 365. Teletiempo provincial: 906 365 3?? (completar con las dos primeras cifras del Código Postal para obtener la información meteorológica de la provincia deseada). Teletiempo marítimo: 906 365 37X donde X puede ser 0 (Baleares), 1 (Mediterráneo), 2 (Cantábrico y Galicia), 3 (Canarias y Andalucía Occidental) y 4 (Atlántico). Teletiempo de montaña: 906 365 38Y donde Y puede ser 0 (Pirineos), 1 (Picos de Europa), 2 (Sierra de Madrid), 3 (Sistema Ibérico) y 4 (Sierra Nevada). Teletiempo internacional: 906 365 388. TARIFAS: normal (0,33 €/min + 0,10 € conexión, IVA incluido); reducida (0,26 €/min + 0,10 € conexión, IVA incluido). La tarifa normal es de lunes a viernes (no festivos en el ámbito nacional), en horario de 8:00 a 20:00 horas; el resto es tarifa reducida.



mm
800
790
780
770
760
750
740
730
720
710
700

nudos
110
100
90
80
70
60
50
40
30
20
10

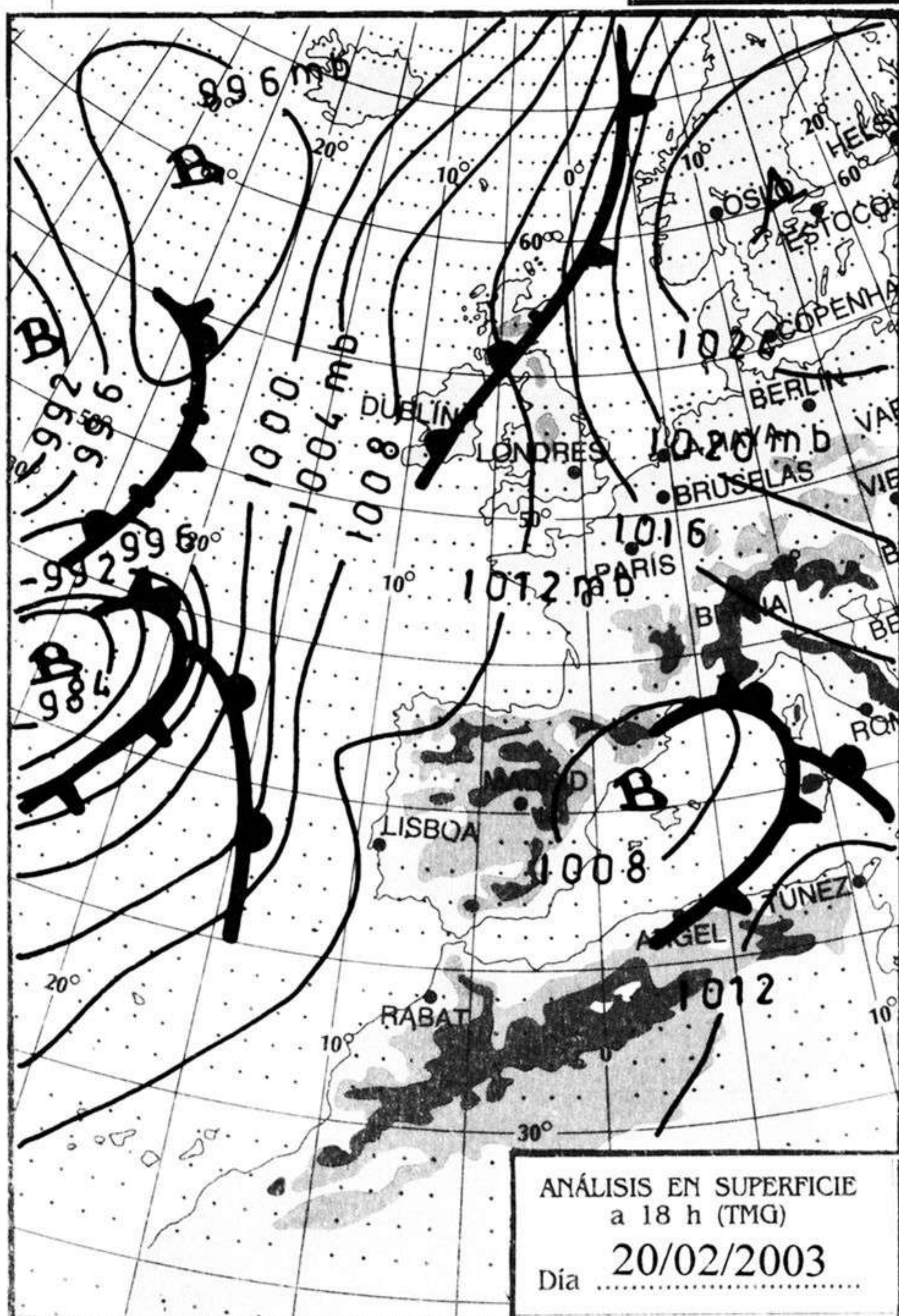




TOPOGRAFÍA DE LA SUPERFICIE DE 300 hPa a 12 h (TMG)

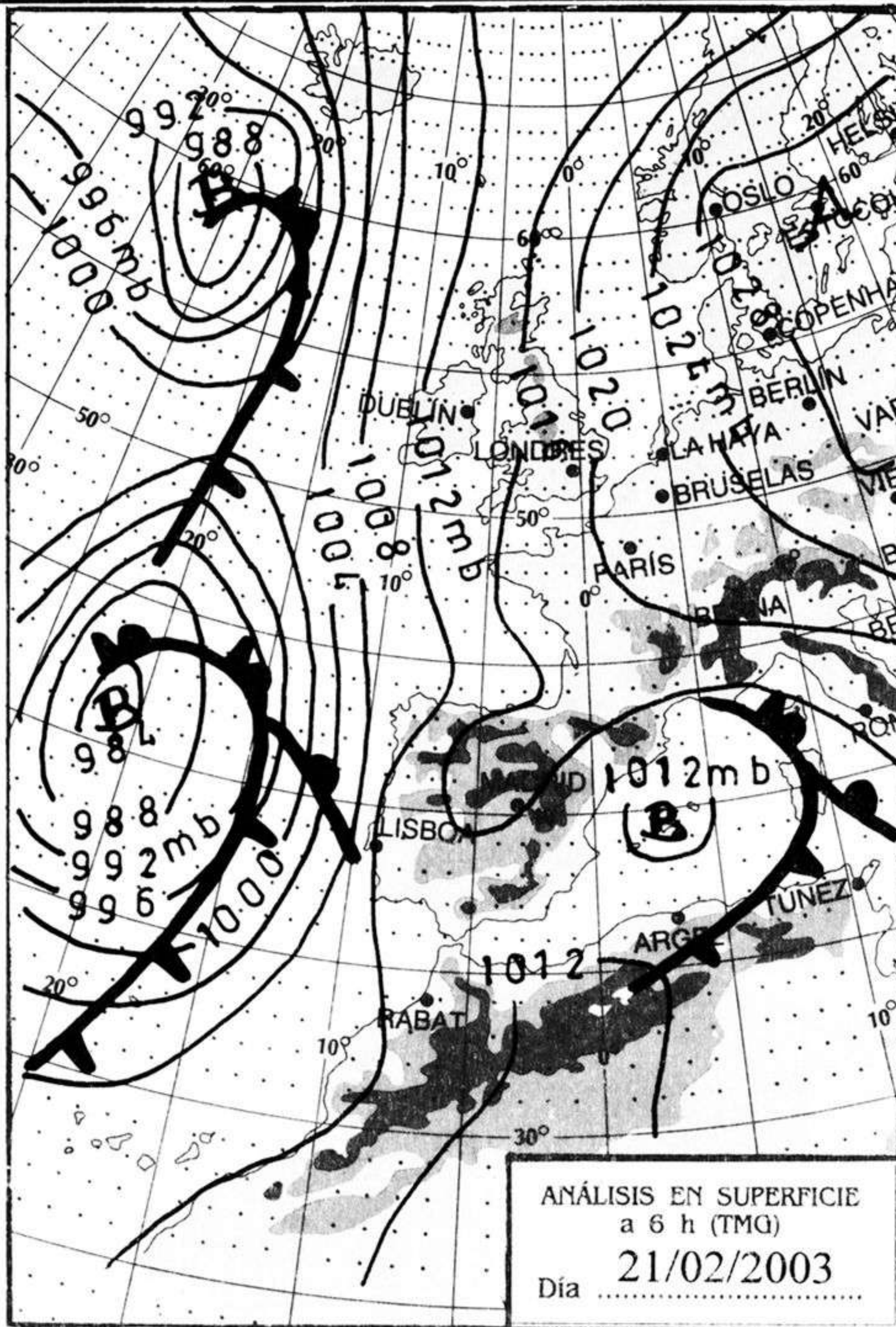
Día 20/02/2003

Instituto Nacional de Meteorología.
Escala 1:40 000 000
Proyeccion Estereografica Polar



ANÁLISIS EN SUPERFICIE a 18 h (TMG)

Día 20/02/2003



ANÁLISIS EN SUPERFICIE a 6 h (TMG)

Día 21/02/2003