

# BOLETÍN Meteorológico



Ministerio de Medio Ambiente  
Instituto Nacional de Meteorología

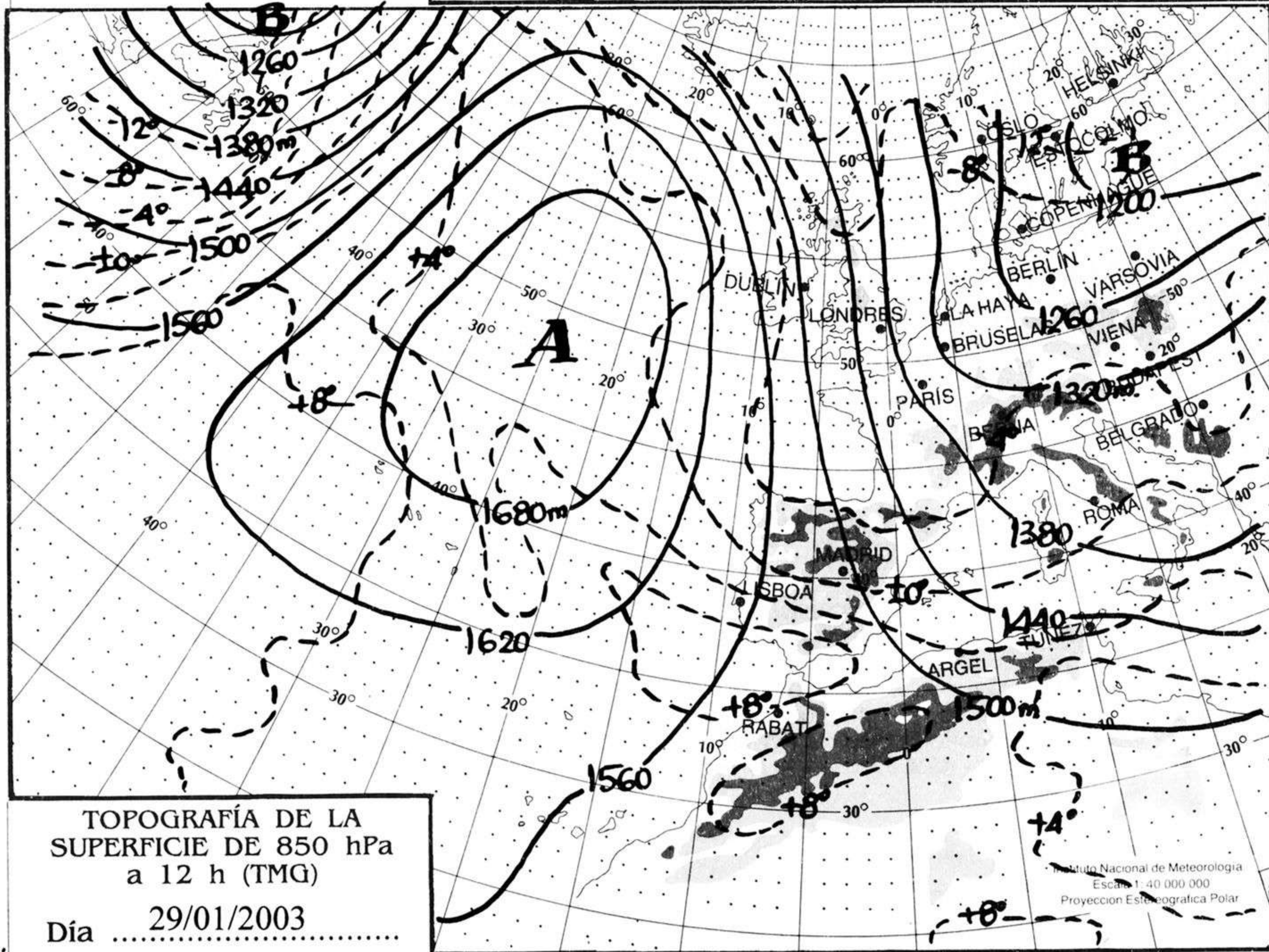
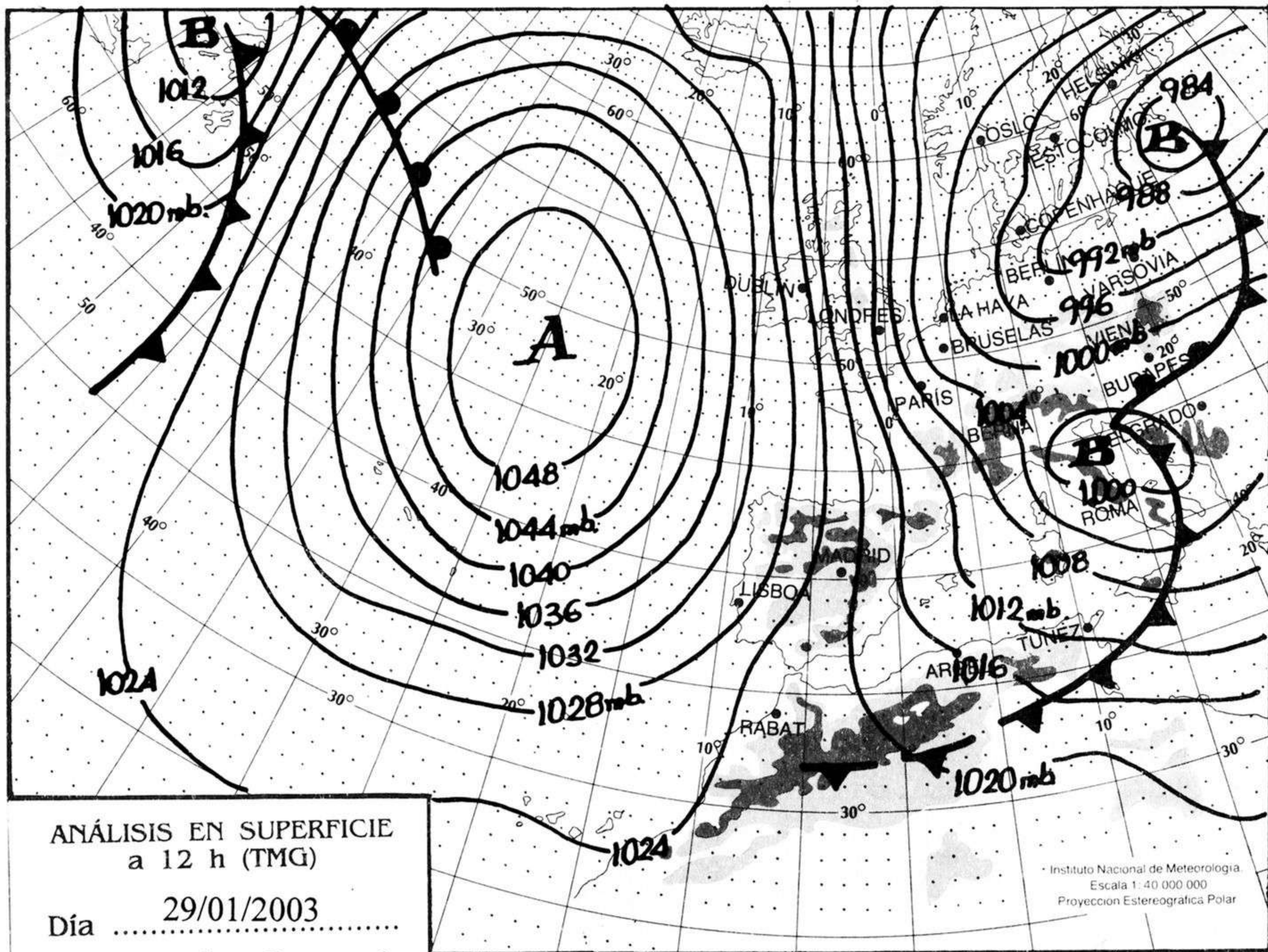
Número 30. Jueves 30 de enero de 2003

ESTACIONES	TEMPERATURA °C		PRECIPITACIÓN l/m2		HORAS DE SOL (3)	ESTACIONES	TEMPERATURA °C		PRECIPITACIÓN l/m2		HORAS DE SOL (3)
	MÁX (1)	MÍN (2)	DÍA (1)	NOCHE (2)			MÁX (1)	MÍN (2)	DÍA (1)	NOCHE (2)	
<b>C.A. DE GALICIA</b>						JAÉN	12,8	1,6		0,8	-
A CORUÑA	12,1	7,9	2	3	4,8	MÁLAGA	21,5	-		-	-
SANTIAGO DE COMPOSTELA	8,9	4,6	4	3	6	SEVILLA	17,8	5,1			9,7
LUGO	8,4	1,5	2	0,5	3,1	<b>CIUDAD A. DE CEUTA</b>					
OURENSE	12,8	-	0,6	-	-	CEUTA	18,1	11,5			9
PONTEVEDRA	11,5	-	0,3	-	-	<b>CIUDAD A. DE MELILLA</b>					
<b>C.A. PRINCIPADO DE ASTURIAS</b>						MELILLA	19,4	8,9			7,7
OVIEDO	8,4	2,9	12	14	2,3	<b>C.A. DE EXTREMADURA</b>					
<b>C.A. DE CANTABRIA</b>						BADAJOS	15	2,8			9
SANTANDER	10,4	5,1	11	4	0,7	MÉRIDA	14,1	3			-
<b>C.A. DEL PAÍS VASCO</b>						CÁCERES	12,5	2,1			9,2
BILBAO	9,6	5	14	11	0	<b>C.A. DE CASTILLA Y LEÓN</b>					
SAN SEBASTIÁN	7,5	3,8	14	5	0	ÁVILA	6,4	-1,5			7,5
VITORIA	4,1	1	18	11	0	BURGOS	2,5	-0,9	18	9	0
<b>C.A. DE LA RIOJA</b>						LEÓN	5,1	-1,1	1	5	3,9
LOGROÑO	6,9	1,5	12	11	0,8	PALENCIA	4,9	-2,6			-
<b>C. FORAL DE NAVARRA</b>						SALAMANCA	10,1	-2,2			7,8
PAMPLONA	5,1	0,2	2	24	0	SEGOVIA	5,1	-1,2	0,1		5,2
<b>C.A. DE ARAGÓN</b>						SORIA	3,5	-1,9	2		3,9
HUESCA	-	-1,1	-	-	5,3	VALLADOLID	7,9	-1,2			7,3
TERUEL	7,1	-	-	-	-	ZAMORA	10,4	0,8			6,9
ZARAGOZA	8,6	2,9	0,8	0,1	3,8	<b>C.A. DE CASTILLA-LA MANCHA</b>					
<b>C.A. DE CATALUÑA</b>						ALBACETE	9,9	-1,2	0,5		7,7
BARCELONA	-	1,9			8,4	CIUDAD REAL	13,1	2			7,4
GIRONA	15,1	-3,1			8,1	CUENCA	7,1	-1,6	0,1		6
LLEIDA	10,8	1,6			7,6	GUADALAJARA	9,9	-2,4			6,6
TARRAGONA	12,8	5,2			-	TOLEDO	-	0,6			8,9
<b>C.A. DE LES ILLES BALEARS</b>						<b>C. DE MADRID</b>					
PALMA DE MALLORCA	14	4,5	0,3		7,7	MADRID	10,4	0,2			7,4
IBIZA	15,2	8,8			9,4	<b>C.A. DE CANARIAS</b>					
MAHÓN	12,9	4,8	1	3	3,6	LAS PALMAS DE GRAN CANARIA	21	16,1		0,9	7,9
<b>C.A. VALENCIANA</b>						FUERTEVENTURA	22	16,6			7,8
ALICANTE	16,9	6,1			8,3	LANZAROTE	22,2	16,4			8,5
CASTELLÓN	16,1	6,9			9,6	SANTA CRUZ DE TENERIFE	23,4	16,9		2	8,6
VALENCIA	16,8	5,1			8,1	EL HIERRO	22,1	16,6			-
<b>C.A. DE LA REGIÓN DE MURCIA</b>						LA PALMA	21,4	16,2		3	7,7
MURCIA	17,1	6,6			8,4	<b>NOTA:</b>					
<b>C.A. DE ANDALUCÍA</b>						(1) Las máximas y precipitaciones del día son de 06 a 18 (hora TMG) de ayer.					
ALMERÍA	19,9	10,1			9,1	(2) Las mínimas y precipitaciones de la noche son de 18 de ayer a 06 (hora TMG) de hoy.					
CÁDIZ	17,2	8,5			-	(3) Las horas de sol son de ayer.					
CÓRDOBA	17,6	3,4			9,3	Las unidades utilizadas son: °C para la temperatura y litros por metro cuadrado para la precipitación					
GRANADA	15,8	2,5			9,3	Precipitación: Sin dato es cero. "ip": inapreciable. "-": Información no disponible					
HUELVA	-	-			-	Temperaturas y horas de sol: "-": Información no disponible					

## INFORMACIÓN GENERAL A LAS 06 (hora TMG)

Durante las últimas 24 horas, ha estado muy nuboso o cubierto en el tercio norte peninsular y sistema Ibérico, aumentando durante el día la nubosidad hacia el sureste. Nuboso en Baleares y las islas Canarias más orientales. Ha habido precipitaciones débiles a moderadas, en muchos casos en forma de nieve y tormentosas en las comunidades cantábricas, en Galicia, Cantábrico, alto Ebro, meseta norte, Aragón, Pirineos, Baleares y, al final de ayer en puntos de Cuenca y Albacete y este del mar de Alborán. Las temperaturas mínimas han descendido ligeramente en toda la península y Baleares. El viento ha sido del NW fuerte en puntos del litoral norte peninsular, norte de Gerona, sur de Tarragona y valle del Ebro y débil a moderado en la mitad norte peninsular, Baleares y puntos del litoral levantino.

Teléfonos del servicio de información meteorológica TELETIEMPO: Teletiempo nacional: 906 365 365. Teletiempo provincial: 906 365 3?? (completar con las dos primeras cifras del Código Postal para obtener la información meteorológica de la provincia deseada). Teletiempo marítimo: 906 365 37X donde X puede ser 0 (Baleares), 1 (Mediterráneo), 2 (Cantábrico y Galicia), 3 (Canarias y Andalucía Occidental) y 4 (Atlántico). Teletiempo de montaña: 906 365 38Y donde Y puede ser 0 (Pirineos), 1 (Picos de Europa), 2 (Sierra de Madrid), 3 (Sistema Ibérico) y 4 (Sierra Nevada). Teletiempo internacional: 906 365 388.  
TARIFAS: normal (0,33 €/min + 0,10 € conexión, IVA incluido); reducida (0,26 €/min + 0,10 € conexión, IVA incluido). La tarifa normal es de lunes a viernes (no festivos en el ámbito nacional), en horario de 8:00 a 20:00 horas; el resto es tarifa reducida.



hPa

1060

1050

1040

1030

1020

1010

1000

990

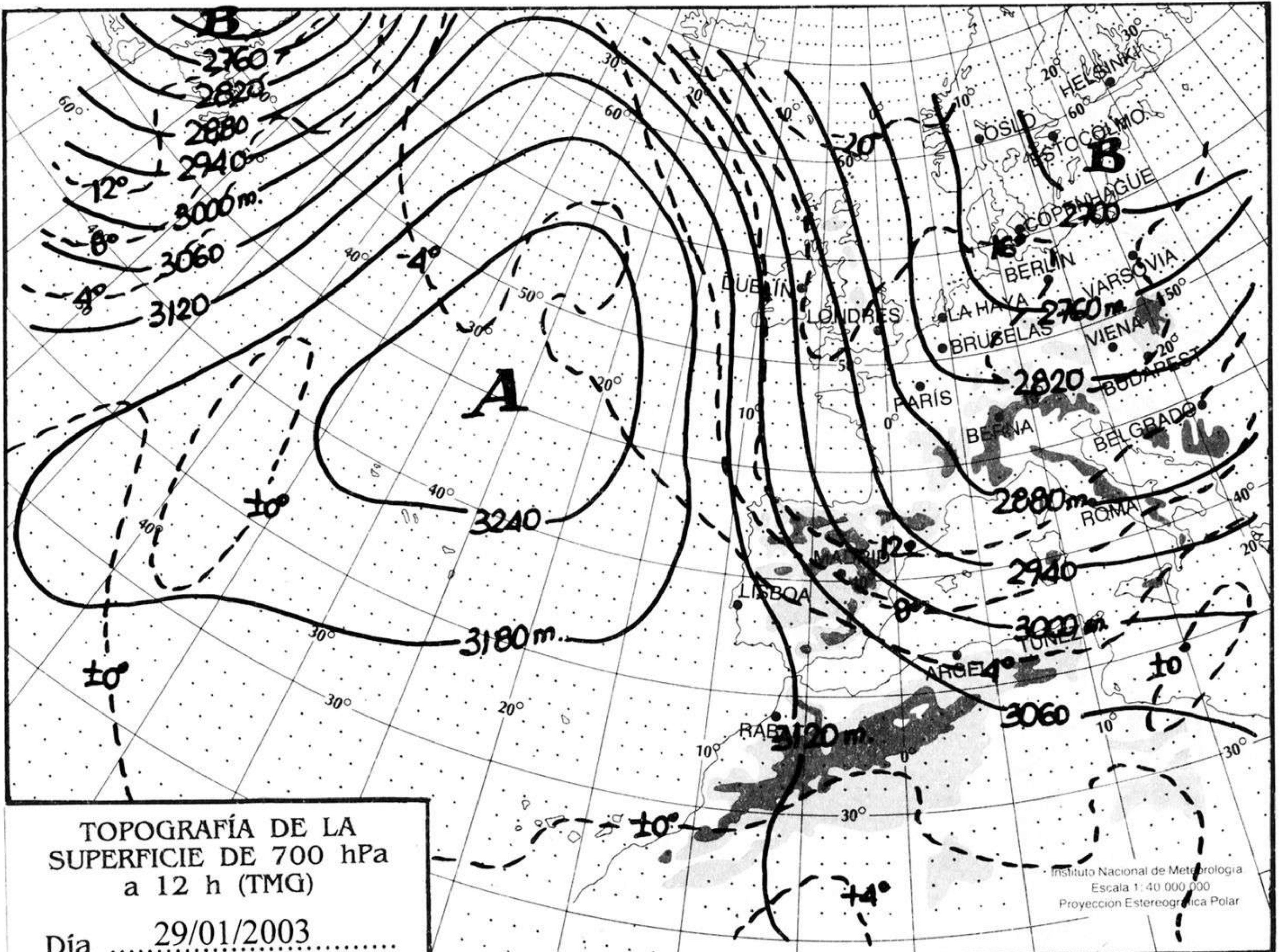
980

970

960

950

940



km./h.

200

190

180

170

160

150

140

130

120

110

100

90

80

70

60

50

40

30

