

BOLETÍN Meteorológico



Ministerio de Medio Ambiente
Instituto Nacional de Meteorología

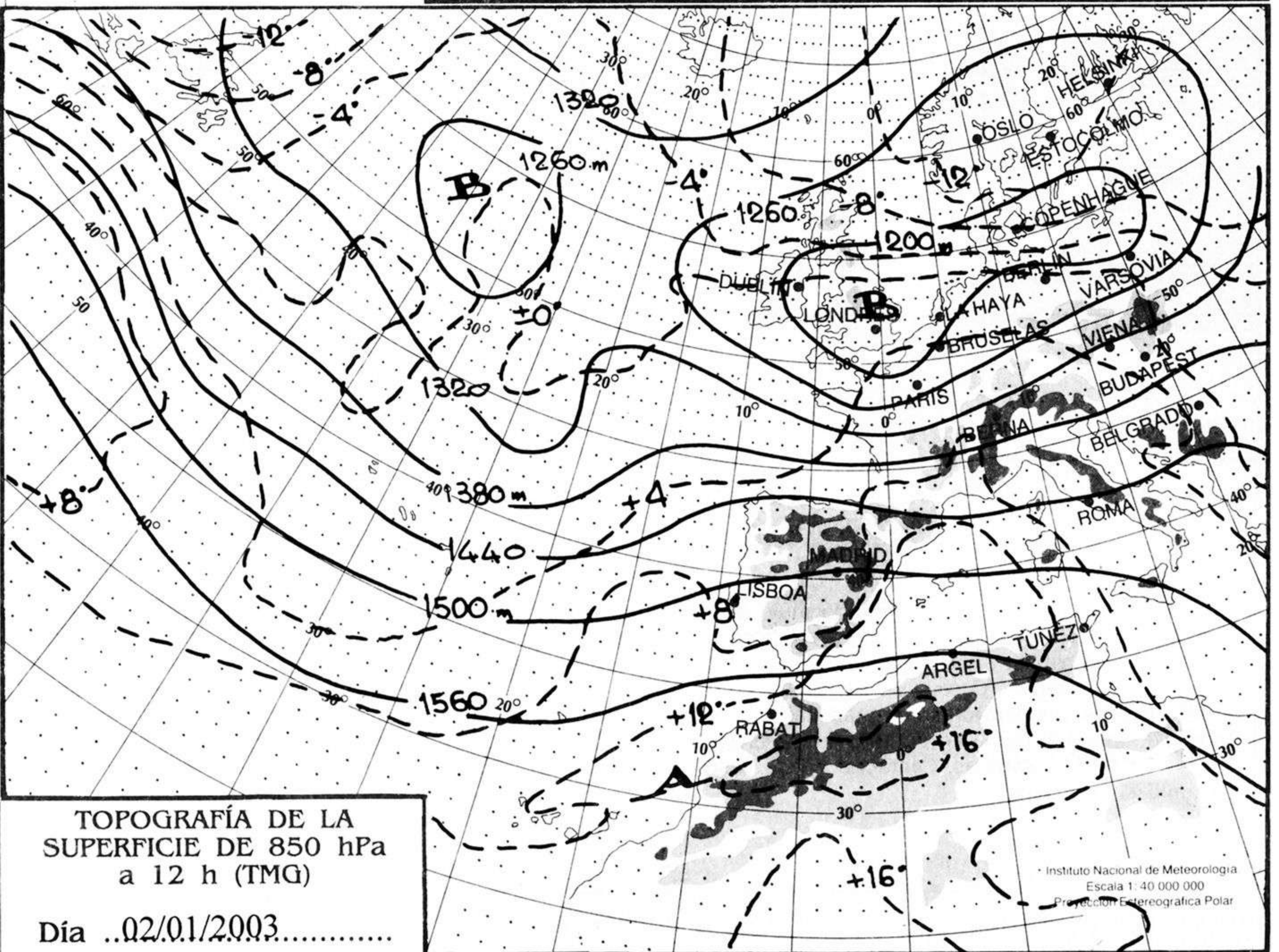
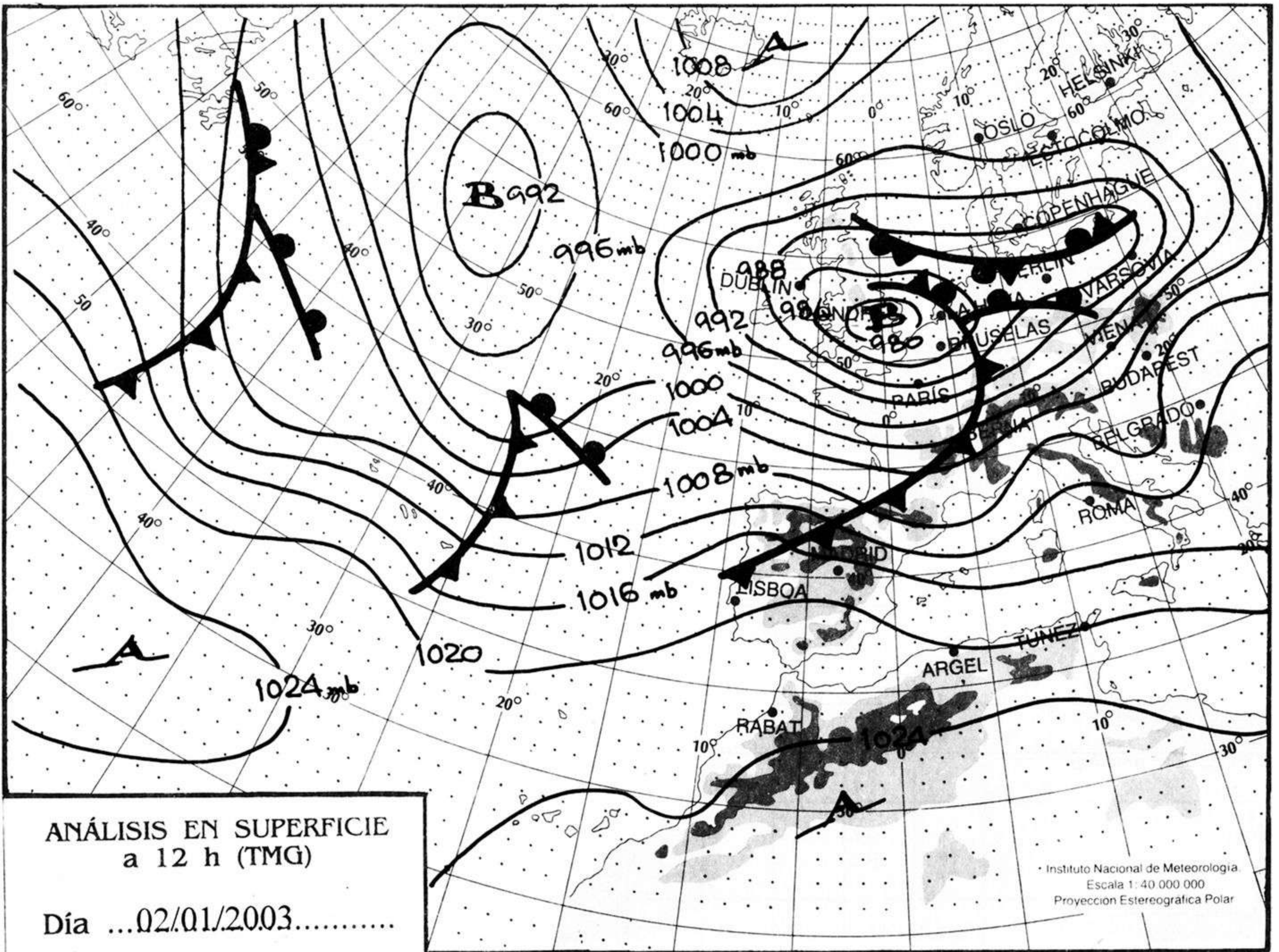
Número 3. Viernes 3 de enero de 2003

ESTACIONES	TEMPERATURA °C		PRECIPITACION l/m2		HORAS DE SOL (3)	ESTACIONES	TEMPERATURA °C		PRECIPITACION l/m2		HORAS DE SOL (3)
	MÁX (1)	MIN (2)	DÍA (1)	NOCHE (2)			MÁX (1)	MIN (2)	DÍA (1)	NOCHE (2)	
C.A. DE GALICIA						JAÉN	13,8	11,4			-
A CORUÑA	16,1	11,6		1	0	MÁLAGA	21,4	9,1			8,3
SANTIAGO DE COMPOSTELA	14,4	9,9		11	0,3	SEVILLA	18,6	15,1		0,9	2,8
LUGO	11,9	7,9	0,1	5	-	CIUDAD A. DE CEUTA					
OURENSE	-	10,9	-	2	0	CEUTA	19,1	15,8			8,1
PONTEVEDRA	15,4	12,4		9	0,3	CIUDAD A. DE MELILLA					
C.A. PRINCIPADO DE ASTURIAS						MELILLA	19,4	15,1			8,6
OVIEDO	18,9	9,6			1,3	C.A. DE EXTREMADURA					
C.A. DE CANTABRIA						BADAJOS	17,8	13,5	0,4	2	0,4
SANTANDER	21,1	11,9			1,4	MÉRIDA	17	13,1	0,6	1	-
C.A. DEL PAÍS VASCO						CÁCERES	14,9	10,8	0,4	3	0
BILBAO	21,5	11,6			0	C.A. DE CASTILLA Y LEÓN					
SAN SEBASTIAN	18,9	11,4	0,7		0,5	ÁVILA	14,6	7	1	4	2,6
VITORIA	15,6	10,1		0,4	0	BURGOS	11,9	7,9	1	11	0
C.A. DE LA RIOJA						LEÓN	12,5	5,9	4	1	0
LOGROÑO	16,5	7,9	0,7	7	1,9	PALENCIA	11,4	7,1	2	7	-
C. FORAL DE NAVARRA						SALAMANCA	12,5	8,4	6	20	0,2
PAMPLONA	-	11,4	-	0,4	0	SEGOVIA	14,2	7,4	9	11	2,5
C.A. DE ARAGÓN						SORIA	12,4	7,4	5	20	2,6
HUESCA	-	9,4	-	-	2,2	VALLADOLID	12,1	8,6	7	11	0
TERUEL	17,1	9,1			4,4	ZAMORA	12,9	9,5	14	14	0
ZARAGOZA	19,4	11,9		2	1,3	C.A. DE CASTILLA-LA MANCHA					
C.A. DE CATALUÑA						ALBACETE	13,1	9,6			5,3
BARCELONA	21,2	14,2			2,2	CIUDAD REAL	12,1	14,5		0,2	0
GIRONA	23,1	10,2			3,4	CUENCA	-	8,9	-	2	0
LLEIDA	18,9	10		0,6	-	GUADALAJARA	12,4	10,9	1	6	0
TARRAGONA	20,9	15,5			-	TOLEDO	-	11,5	-	0,2	0,8
C.A. DE LES ILLES BALEARS						C. DE MADRID					
PALMA DE MALLORCA	18,1	-			-	MADRID	12,4	11	0,7	2	0,8
IBIZA	19,4	15,8			0	C.A. DE CANARIAS					
MAHÓN	16,9	13,5			0	LAS PALMAS DE GRAN CANARIA	22,1	-			-
C.A. VALENCIANA						FUERTEVENTURA	22,2	15,6			9,6
ALICANTE	21,9	11,1			1,7	LANZAROTE	21,9	-			9,4
CASTELLÓN	21,4	13,1			0,1	SANTA CRUZ DE TENERIFE	21,5	15,8			8,6
VALENCIA	20,5	14,8			2,3	EL HIERRO	22,8	-			-
C.A. DE LA REGIÓN DE MURCIA						LA PALMA	21,8	14,4			-
MURCIA	17,9	7,6			0,7	NOTA:					
C.A. DE ANDALUCÍA						(1) Las máximas y precipitaciones del día son de 06 a 18 (hora TMG) de ayer.					
ALMERÍA	19,1	9,5			5,9	(2) Las mínimas y precipitaciones de la noche son de 18 de ayer a 06 (hora TMG) de hoy.					
CÁDIZ	-	-			-	(3) Las horas de sol son de ayer.					
CÓRDOBA	13,5	12,2		2	-	Las unidades utilizadas son: °C para la temperatura y litros por metro cuadrado para la precipitación					
GRANADA	14,1	6,1			8	Precipitación Sin dato es cero "ip" inapreciable "-": Información no disponible					
HUELVA	-	16,4		2	1,7	Temperaturas y horas de sol: "-": Información no disponible					

INFORMACIÓN GENERAL A LAS 06 (hora TMG)

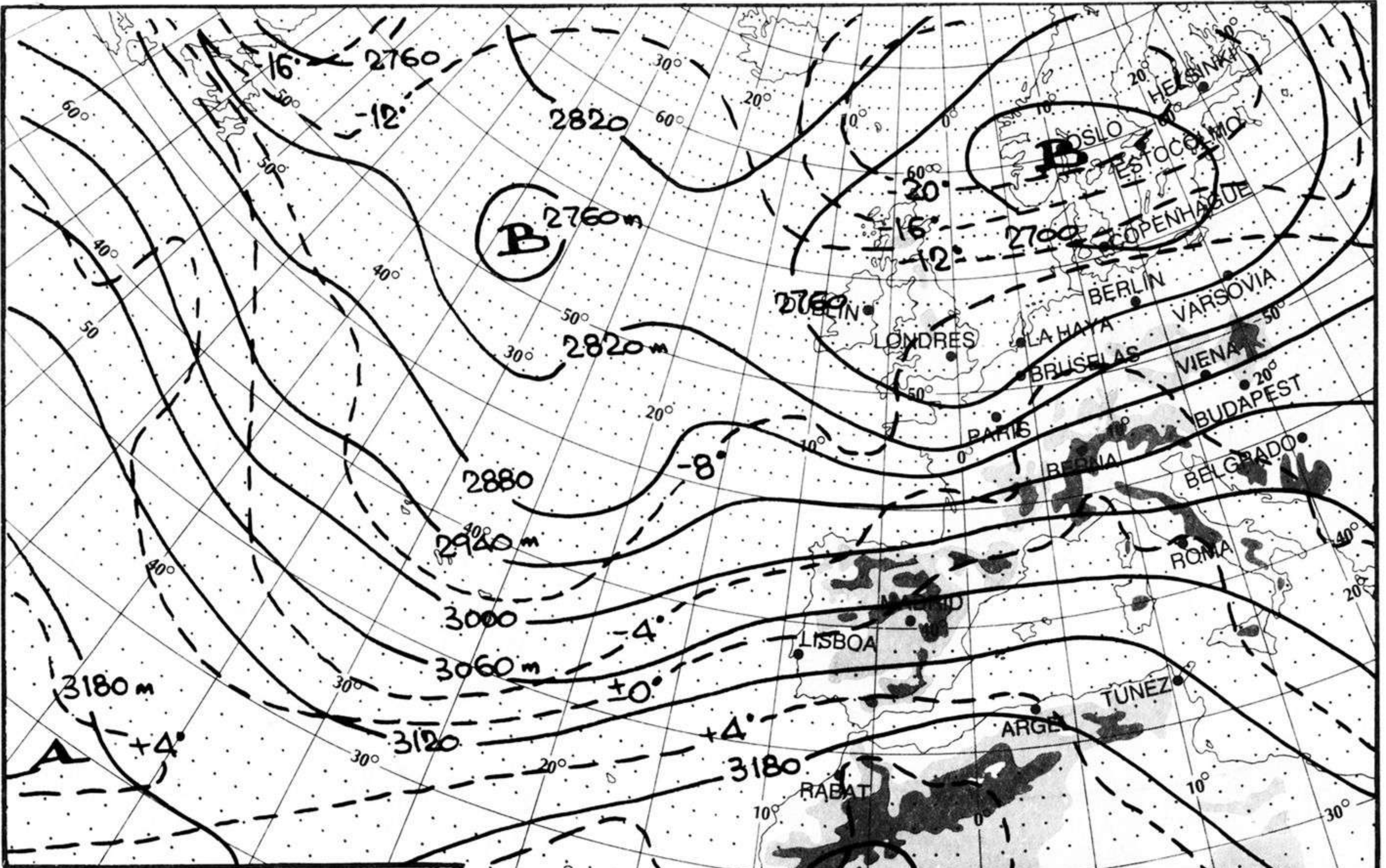
Durante las últimas 24 horas ha estado muy nuboso o cubierto en la mayor parte de la península, con nubosidad de tipo medio-alto en el sur y Levante. Nuboso en Baleares e intervalos nubosos en Ceuta, Melilla y Canarias. Precipitaciones débiles a moderadas en la mitad occidental de la península, La Rioja y el País Vasco. Destacan 42 l/m2 en Vinuesa-Quintanar (Castilla y León). Niebla o brumas en Madrid, Castilla La Mancha, La Rioja y mitad occidental de Andalucía. Las temperaturas mínimas han descendido ligera a moderadamente en el noroeste peninsular y han ascendido en igual forma en el resto de la Península y Baleares. Viento del SW moderado, con rachas fuertes o muy fuertes en Galicia, Asturias, Cantabria y País Vasco, moderado en Castilla y León, y del W también moderado en la comunidad valenciana.

Teléfonos del servicio de información meteorológica TELETIEMPO: Teletiempos nacional: 906 365 365 Teletiempos provincial: 906 365 3?? (completar con las dos primeras cifras del Código Postal para obtener la información meteorológica de la provincia deseada). Teletiempos marítimo: 906 365 37X donde X puede ser 0 (Baleares), 1 (Mediterráneo), 2 (Cantábrico y Galicia), 3 (Canarias y Andalucía Occidental) y 4 (Atlántico). Teletiempos de montaña: 906 365 38Y donde Y puede ser 0 (Pirineos), 1 (Picos de Europa), 2 (Sierra de Madrid), 3 (Sistema Ibérico) y 4 (Sierra Nevada). Teletiempos internacional: 906 365 388. TARIFAS: normal (0,35 €/min + 0,10 € conexión, IVA incluido); reducida (0,26 €/min + 0,10 € conexión, IVA incluido). La tarifa normal es de lunes a viernes (no festivos en el ámbito nacional), en horario de 8:00 a 20:00 horas; el resto es tarifa reducida.



hPa

1060
1050
1040
1030
1020
1010
1000
990
980
970
960
950
940



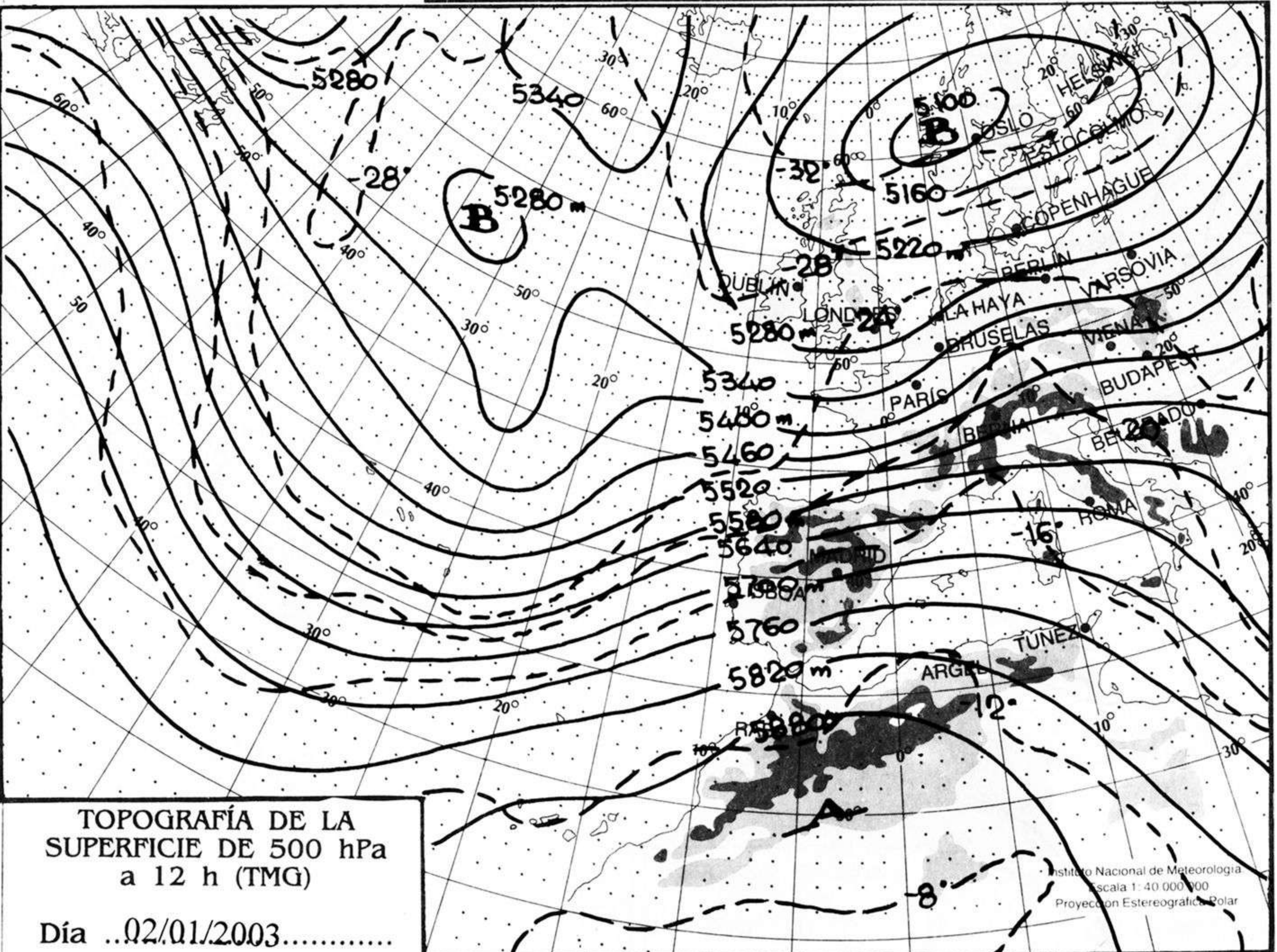
TOPOGRAFÍA DE LA SUPERFICIE DE 700 hPa a 12 h (TMG)

Día ..02/01/2003.....

Instituto Nacional de Meteorología
Escala 1:40 000 000
Proyección Estereográfica Polar

km./h.

200
190
180
170
160
150
140
130
120
110
100
90
80
70
60
50
40
30
20
10



TOPOGRAFÍA DE LA SUPERFICIE DE 500 hPa a 12 h (TMG)

Día ..02/01/2003.....

Instituto Nacional de Meteorología
Escala 1:40 000 000
Proyección Estereográfica Polar

