

# Boletín Meteorológico



Ministerio de Medio Ambiente  
Instituto Nacional de Meteorología

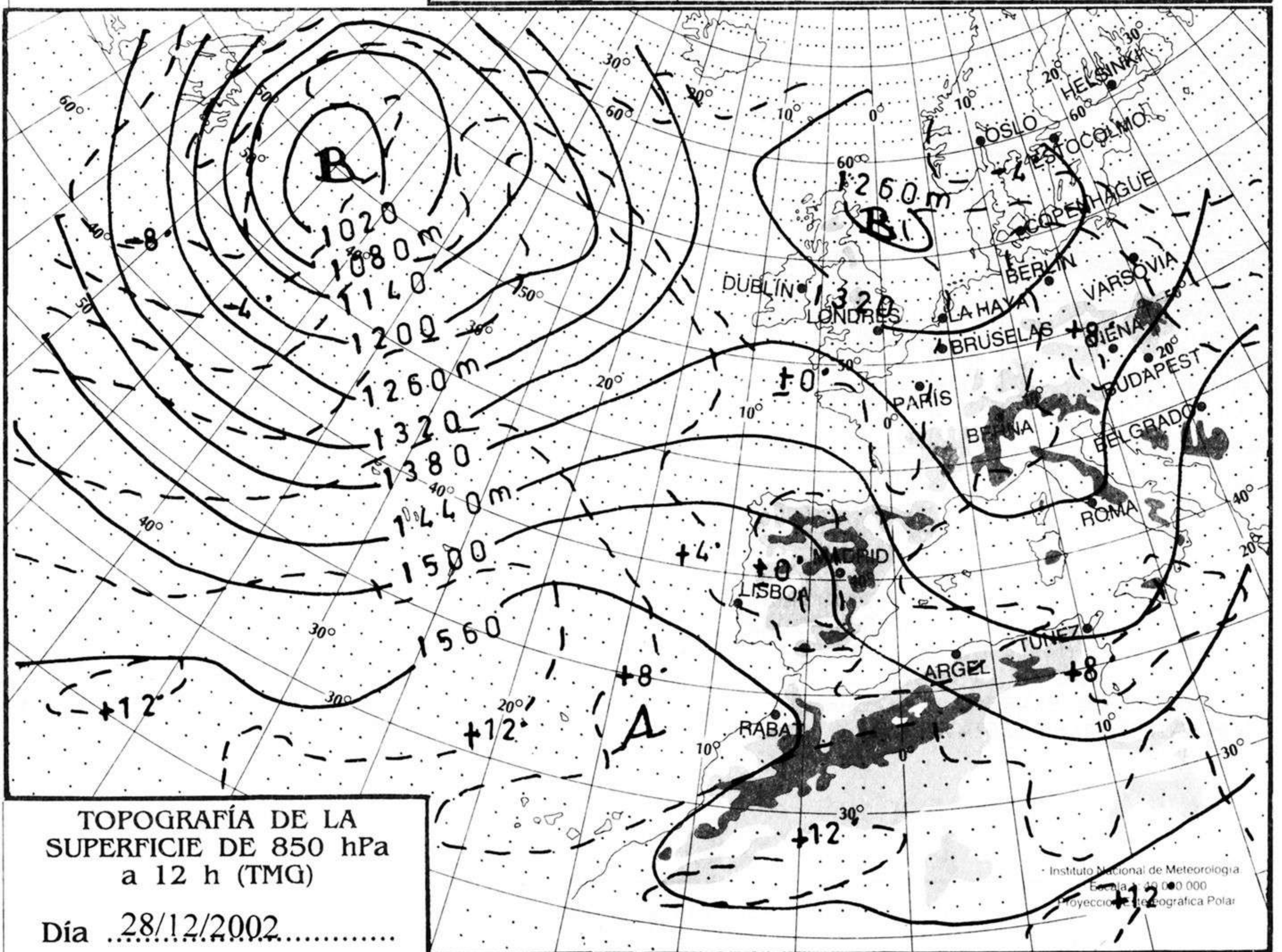
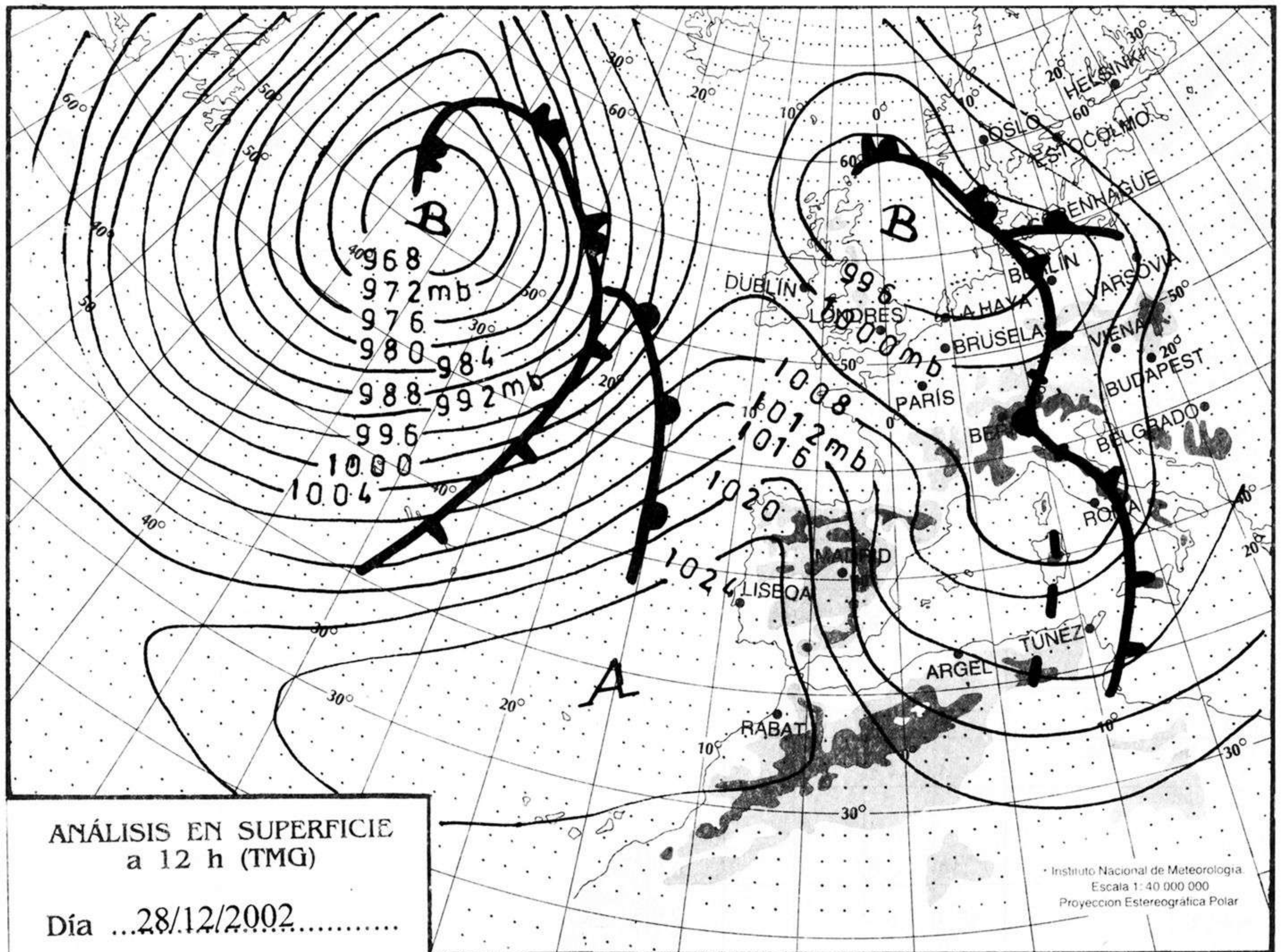
Número 363. Domingo 29 de diciembre de 2002

ESTACIONES	TEMPERATURA °C		PRECIPITACION l/m2		HORAS DE SOL (3)	ESTACIONES	TEMPERATURA °C		PRECIPITACION l/m2		HORAS DE SOL (3)
	MÁX (1)	MÍN (2)	DÍA (1)	NOCHE (2)			MÁX (1)	MÍN (2)	DÍA (1)	NOCHE (2)	
<b>C.A. DE GALICIA</b>						JAÉN	9,9	5			-
A CORUÑA	14,4	12,1			2	MÁLAGA	16,9	10,5			8,6
SANTIAGO DE COMPOSTELA	12,1	9,1	0,3	3	3	SEVILLA	17,4	6,4			4,7
LUGO	11,5	8,9	0,8		3,3	<b>CIUDAD A. DE CEUTA</b>					
OURENSE	-	-	-	-	-	CEUTA	15,4	11,9			-
PONTEVEDRA	13,4	10,9	0,3		1,9	<b>CIUDAD A. DE MELILLA</b>					
<b>C.A. PRINCIPADO DE ASTURIAS</b>						MELILLA	16,8	10,8	0,5	0,5	6
OVIEDO	12,1	8,9	0,1		5,5	<b>C.A. DE EXTREMADURA</b>					
<b>C.A. DE CANTABRIA</b>						BADAJOS	15,4	4,8			7,1
SANTANDER	13,1	12,1	0,4		3,1	MÉRIDA	14	4,4			-
<b>C.A. DEL PAÍS VASCO</b>						CÁCERES	12,5	-			-
BILBAO	14,4	9,9	1	0,1	1	<b>C.A. DE CASTILLA Y LEÓN</b>					
SAN SEBASTIÁN	10,6	8,9	10	0,3	0,3	ÁVILA	6,9	-0,6			6,4
VITORIA	10,1	5,6	1		2,4	BURGOS	9,4	3,8			6,3
<b>C.A. DE LA RIOJA</b>						LEÓN	7,5	1,9			6
LOGROÑO	12,8	7,8			7,1	PALENCIA	7,4	1,4			-
<b>C. FORAL DE NAVARRA</b>						SALAMANCA	9,1	1,5			6,8
PAMPLONA	9,4	4,6	0,7		-	SEGOVIA	7,2	1			3,8
<b>C.A. DE ARAGÓN</b>						SORIA	7,4	3,1			8,6
HUESCA	-	-	-	-	-	SORIA	10,1	3,1			7,5
TERUEL	-	-	-	-	-	VALLADOLID	10,1	4,9			6,3
ZARAGOZA	14	5,8			8,6	<b>C.A. DE CASTILLA-LA MANCHA</b>					
<b>C.A. DE CATALUÑA</b>						ALBACETE	11,2	0,4			8
BARCELONA	18,4	8,9			7,6	CIUDAD REAL	11,9	2,8			7,3
GIRONA	18	2,4			6,2	CUENCA	-	0,4			4,9
LLEIDA	13,9	4,6			8,2	GUADALAJARA	-	-			-
TARRAGONA	16,1	10,9			-	TOLEDO	-	3,1			9
<b>C.A. DE LES ILLES BALEARS</b>						<b>C. DE MADRID</b>					
PALMA DE MALLORCA	16,6	12,6			3,8	MADRID	11,1	-0,1			8,8
IBIZA	17,4	10,9			8,4	<b>C.A. DE CANARIAS</b>					
MAHÓN	16,1	9,5			3,6	LAS PALMAS DE GRAN CANARIA	21,9	16,9	0,3	0,3	0,7
<b>C.A. VALENCIANA</b>						FUERTEVENTURA	21,4	-			5,2
ALICANTE	17,8	12,9			8,8	LANZAROTE	21,8	15,2			3,8
CASTELLÓN	18,5	9,4			8,9	SANTA CRUZ DE TENERIFE	21,6	16,4			3
VALENCIA	18,8	7,5			8,5	EL HIERRO	22,8	17,6		0,8	-
<b>C.A. DE LA REGIÓN DE MURCIA</b>						LA PALMA	21,9	17,9	0,2	0,2	-
MURCIA	18,1	7,1			-	<b>NOTA:</b>					
<b>C.A. DE ANDALUCÍA</b>						(1) Las máximas y precipitaciones del día son de 06 a 18 (hora TMG) de ayer.					
ALMERÍA	19,1	10,4			8,1	(2) Las mínimas y precipitaciones de la noche son de 18 de ayer a 06 (hora TMG) de hoy.					
CÁDIZ	15,4	10,9			-	(3) Las horas de sol son de ayer.					
CÓRDOBA	16,4	5			7,8	Las unidades utilizadas son: °C para la temperatura y litros por metro cuadrado para la precipitación					
GRANADA	11,8	1,1			5,3	Precipitación: Sin dato es cero. "ip": inapreciable. "-": Información no disponible					
HUELVA	-	-	-	-	-	Temperaturas y horas de sol: "-": Información no disponible					

## INFORMACIÓN GENERAL A LAS 06 (hora TMG)

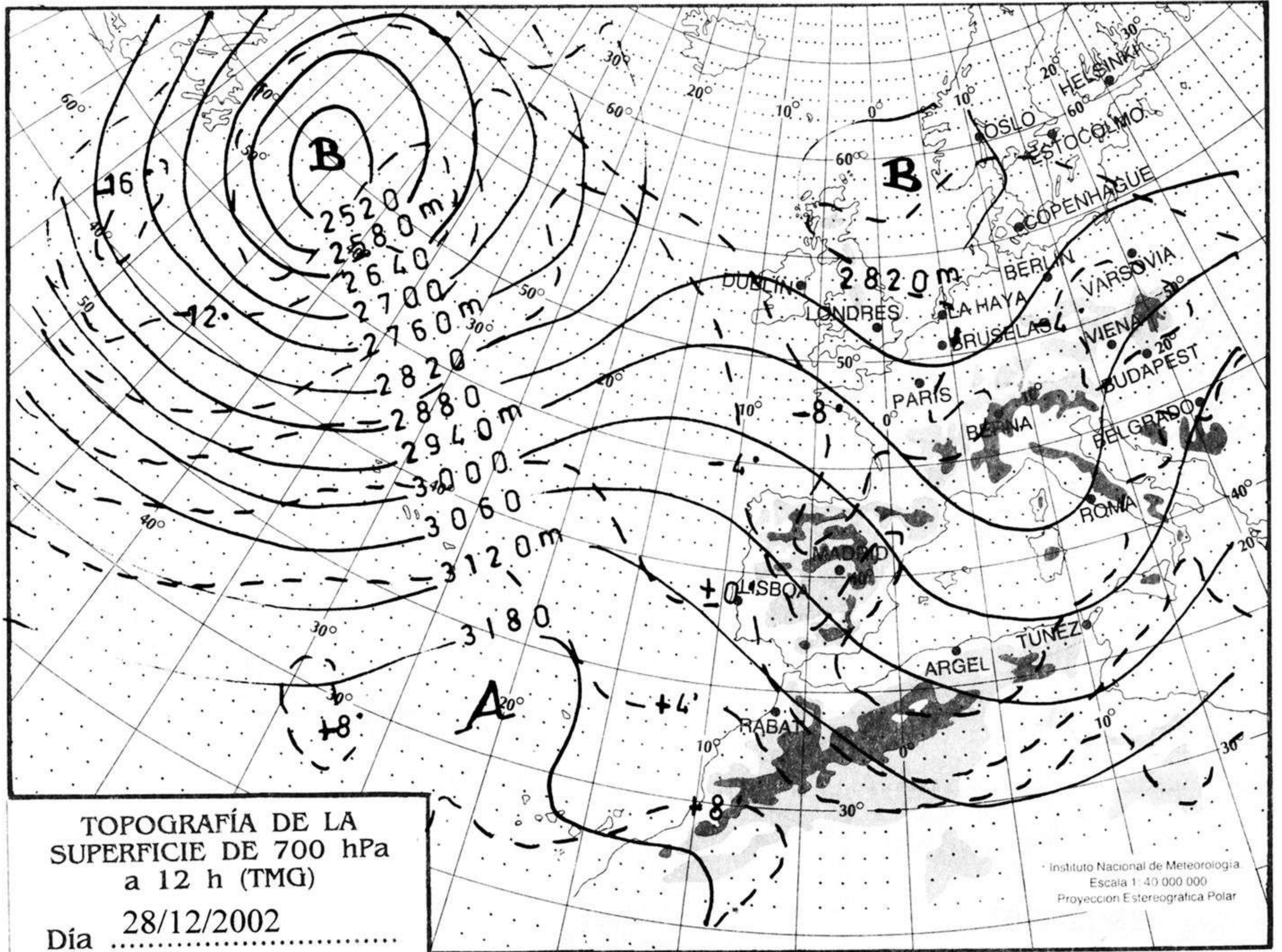
EN LAS ULTIMAS 24 HORAS HA ESTADO NUBOSO O MUY NUBOSO CON PRECIPITACIONES DEBILES, EN GALICIA, COMUNIDADES CANTABRICAS, ALTO EBRO Y EN PIRINEOS, SIENDO DE NIEVE EN LOS SISTEMAS MONTANOSOS. NUBOSO EN EL NORTE DE LAS ISLAS CON PRECIPITACIONES DEBILES. BRUMAS MATINALES EN LA COSTA DE GIRONA Y VALLES DE LA MESETA SUR. LIGERO Y GENERALIZADOS DESCENSOS DE TEMPERATURAS MINIMAS EXCEPTO EN EL EXTREMO NOROESTE QUE PERMANECIERON SIN CAMBIOS. VIENTOS FUERTES DEL NW EN GIRONA, DEL SW EN COSTA ATLANTICA GALLEGA Y DEL OESTE MODERADOS EN LA COSTA CANTABRICA.

Telefonos del servicio de información meteorológica TELETIEMPO Teletiempos nacional: 906 365 365. Teletiempos provincial: 906 365 3?? (completar con las dos primeras cifras del Código Postal para obtener la información meteorológica de la provincia deseada). Teletiempos marítimo: 906 365 37X donde X puede ser 0 (Baleares), 1 (Mediterráneo), 2 (Cantabrio y Galicia), 3 (Canarias y Andalucía Occidental) y 4 (Atlántico). Teletiempos de montaña: 906 365 38Y donde Y puede ser 0 (Pirineos), 1 (Picos de Europa), 2 (Sierra de Madrid), 3 (Sistema Ibérico) y 4 (Sierra Nevada). Teletiempos internacional: 906 365 388. TARIFAS: normal (0,33€/min + 0,10€ conexión, IVA incluido); reducida (0,26€/min + 0,10€ conexión, IVA incluido). La tarifa normal es de lunes a viernes (no festivos) en horario de 8.00 a 20.00 horas; el resto es tarifa reducida.



hPa

1060  
1050  
1040  
1030  
1020  
1010  
1000  
990  
980  
970  
960  
950  
940



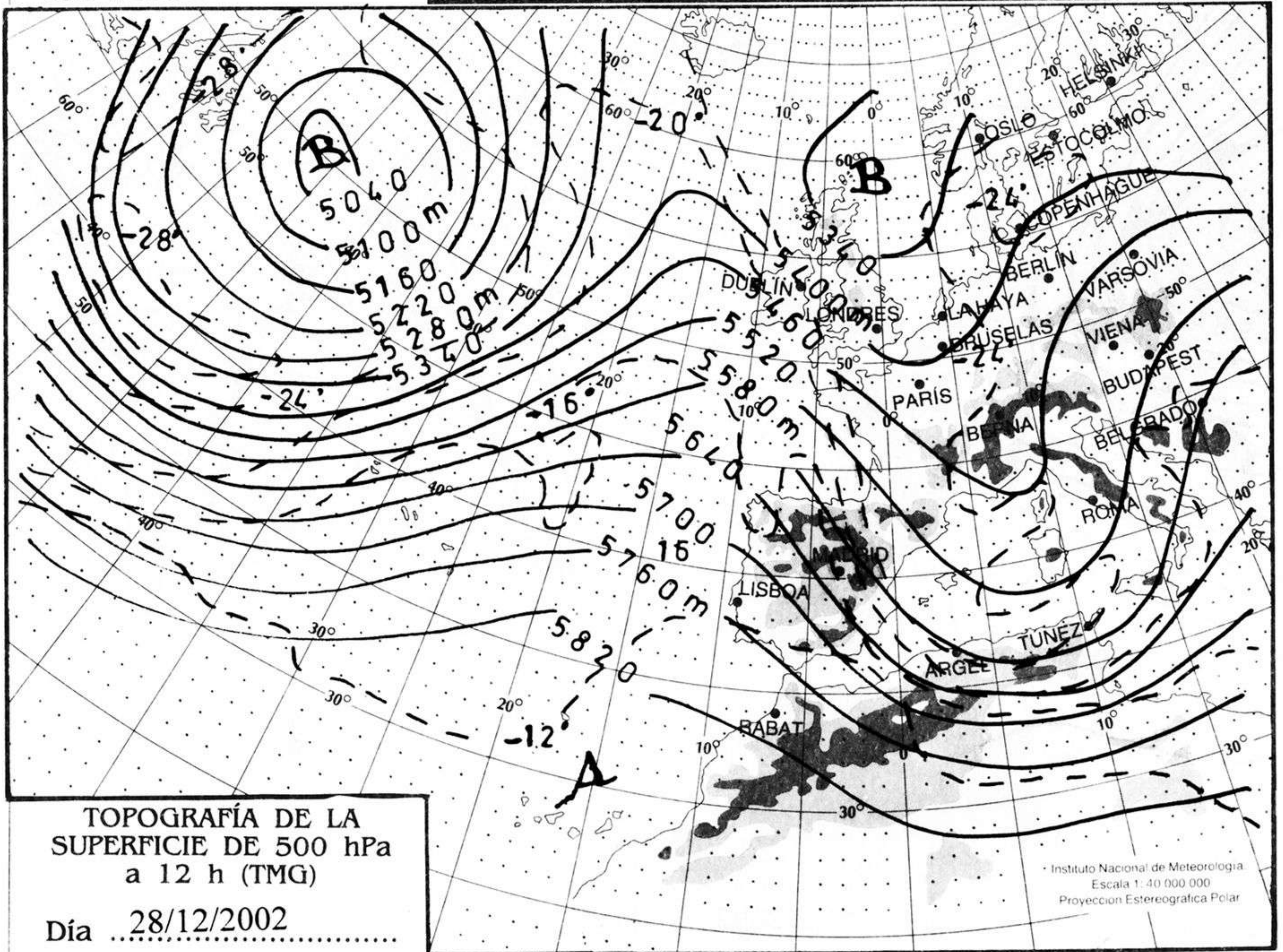
TOPOGRAFÍA DE LA SUPERFICIE DE 700 hPa a 12 h (TMG)

Día 28/12/2002

Instituto Nacional de Meteorología  
Escala 1: 40 000 000  
Proyeccion Estereografica Polar

km./h.

200  
190  
180  
170  
160  
150  
140  
130  
120  
110  
100  
90  
80  
70  
60  
50  
40  
30  
20  
10



TOPOGRAFÍA DE LA SUPERFICIE DE 500 hPa a 12 h (TMG)

Día 28/12/2002

Instituto Nacional de Meteorología  
Escala 1: 40 000 000  
Proyeccion Estereografica Polar

