

BOLETÍN Meteorológico



Ministerio de Medio Ambiente
Instituto Nacional de Meteorología

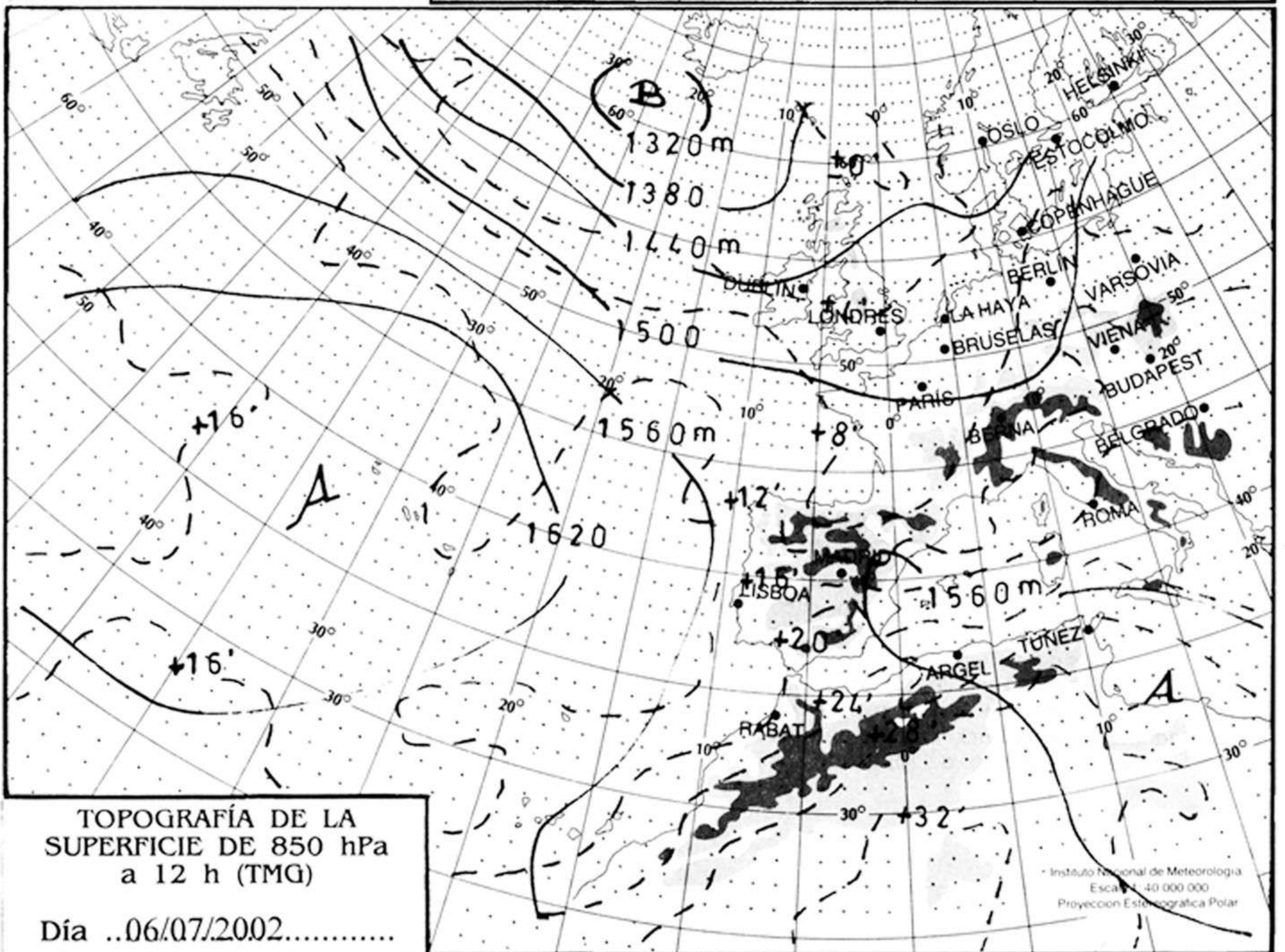
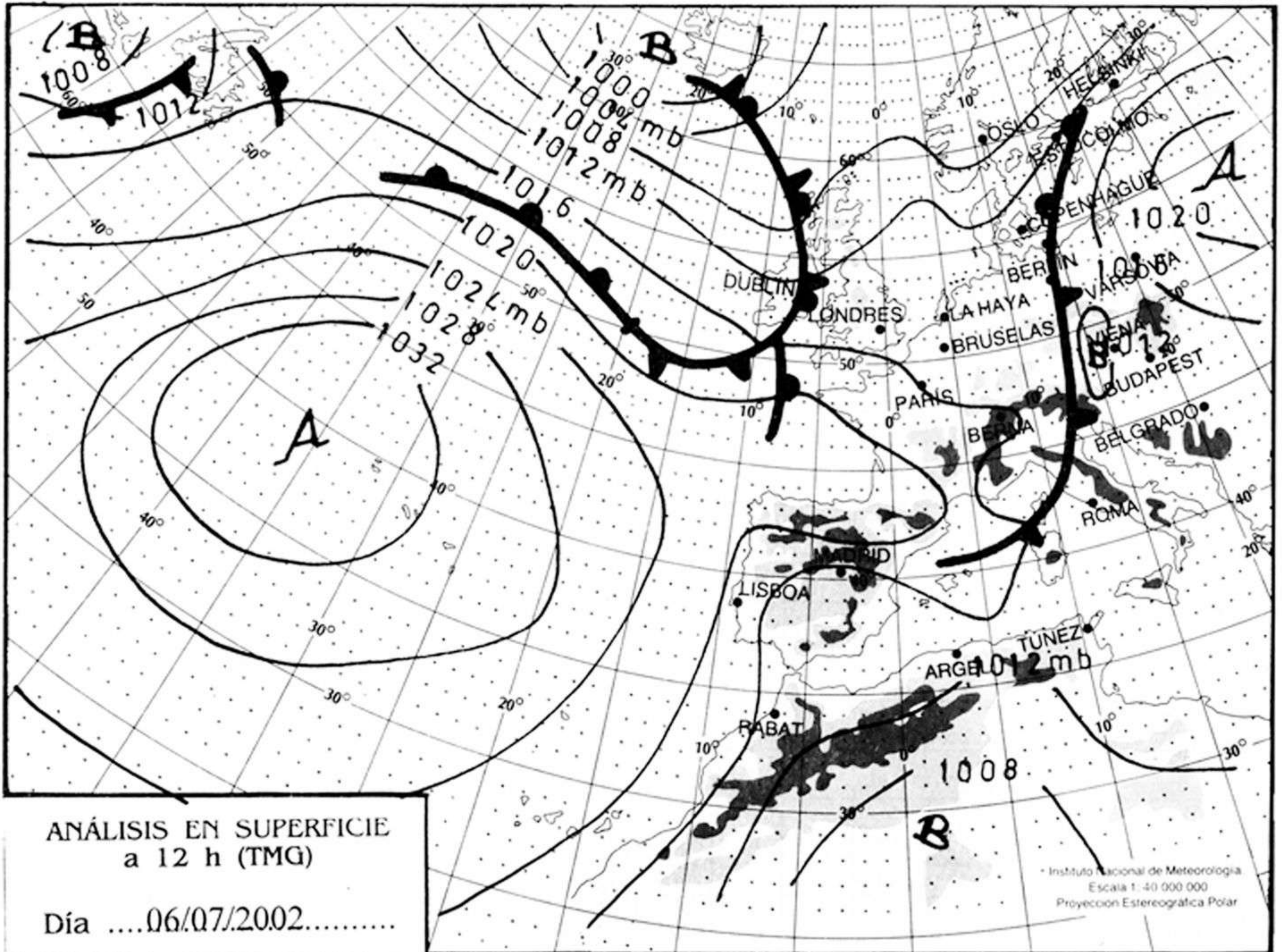
Número 188. Domingo 7 de julio de 2002

ESTACIONES	TEMPERATURA °C		PRECIPITACIÓN l/m2		HORAS DE SOL (3)	ESTACIONES	TEMPERATURA °C		PRECIPITACIÓN l/m2		HORAS DE SOL (3)
	MÁX (1)	MÍN (2)	DÍA (1)	NOCHE (2)			MÁX (1)	MÍN (2)	DÍA (1)	NOCHE (2)	
C.A. DE GALICIA						JAÉN	33,4	21,8			-
A CORUÑA	18,5	13,1			2,7	MÁLAGA	26,4	23,5			9,3
SANTIAGO DE COMPOSTELA	19,1	10,4	ip		7,7	SEVILLA	36,4	20,8			13,0
LUGO	21,0	11,0			-	CIUDAD A. DE CEUTA					
OURENSE	29,9	12,5			12,5	CEUTA	25,2	21,1			-
PONTEVEDRA	24,9	10,6			11,5	CIUDAD A. DE MELILLA					
C.A. PRINCIPADO DE ASTURIAS						MELILLA	27,5	22,8			11,0
OVIEDO	19,4	13,9			2,6	C.A. DE EXTREMADURA					
C.A. DE CANTABRIA						BADAJOS	34,1	15,8			13,2
SANTANDER	18,9	12,9	0,5		7,6	MÉRIDA	33,1	16,6			-
C.A. DEL PAÍS VASCO						CÁCERES	34,1	18,5			13,0
BILBAO	19,9	9,1			-	C.A. DE CASTILLA Y LEÓN					
SAN SEBASTIÁN	17,8	13,1	1		4,0	ÁVILA	28,1	14,1			13,6
VITORIA	20,4	5,5			9,3	BURGOS	25,4	7,4			13,2
C.A. DE LA RIOJA						LEÓN	26,4	9,8			13,9
LOGROÑO	25,4	10,4			7,8	PALENCIA	25,6	8,2			-
C. FORAL DE NAVARRA						SALAMANCA	29,4	11,9			14,3
PAMPLONA	20,5	8,8			10,1	SEGOVIA	28,9	14,9			13,7
C.A. DE ARAGÓN						SORIA	25,9	10,1			9,3
HUESCA	28,4	13,9			-	VALLADOLID	28,8	11,4			14,2
TERUEL	28,8	-			-	ZAMORA	28,8	11,5			13,2
ZARAGOZA	27,9	14,8			14,0	C.A. DE CASTILLA-LA MANCHA					
C.A. DE CATALUÑA						ALBACETE	33,4	19,5			11,2
BARCELONA	23,1	17,9	ip		0,0	CIUDAD REAL	35,5	18,8			12,7
GIRONA	22,1	18,5			0,0	CUENCA	31,5	15,5			12,3
LLEIDA	31,6	16,8			-	GUADALAJARA	-	-			-
TARRAGONA	26,6	20,2			-	TOLEDO	35,1	19,6			14,1
C.A. DE LES ILLES BALEARS						C. DE MADRID					
PALMA DE MALLORCA	31,2	17,4			9,9	MADRID	32,4	17,5			14,5
IBIZA	27,1	22,0			12,7	C.A. DE CANARIAS					
MAHÓN	26,5	19,8			12,3	LAS PALMAS DE GRAN CANARIA	25,5	20,0			11,8
C.A. VALENCIANA						FUERTEVENTURA	26,6	20,4			9,8
ALICANTE	26,9	20,8			7,1	LANZAROTE	25,2	19,5			8,0
CASTELLÓN	28,4	21,9			11,7	SANTA CRUZ DE TENERIFE	27,9	19,5			12,0
VALENCIA	28,1	21,1			12,7	EL HIERRO	22,4	19,9			8,9
C.A. DE LA REGIÓN DE MURCIA						LA PALMA	25,2	20,2			7,6
MURCIA	31,1	20,6			11,5	NOTA:					
C.A. DE ANDALUCÍA						(1) Las máximas y precipitaciones del día son de 06 a 18 (hora TMG) de ayer.					
ALMERÍA	26,8	22,8			10,5	(2) Las mínimas y precipitaciones de la noche son de 18 de ayer a 06 (hora TMG) de hoy.					
CÁDIZ	24,9	21,4			-	(3) Las horas de sol son de ayer.					
CÓRDOBA	37,5	20,4			13,2	Las unidades utilizadas son: °C para la temperatura y litros por metro cuadrado para la precipitación					
GRANADA	35,8	18,1			13,7	Precipitación: Sin dato es cero. "ip" inapreciable. "-" Información no disponible					
HUELVA	33,6	18,1			13,0	Temperaturas y horas de sol: "-" Información no disponible					

INFORMACIÓN GENERAL A LAS 06 (hora TMG)

En las últimas 24 horas ha estado muy nuboso en las comunidades cantábricas, con precipitaciones débiles. Nuboso en el este de Cataluña, con algunas precipitaciones al principio, principalmente en Pirineos. Nuboso también en el alto Ebro y en puntos del sistema Ibérico. En Canarias ha estado nuboso al principio tendiendo a poco nuboso, con alguna precipitación débil en Tenerife. En el resto de las regiones ha estado poco nuboso o despejado. Ha habido brumas y nieblas en puntos del litoral mediterráneo andaluz. Las temperaturas mínimas han descendido ligera a moderadamente en el tercio norte peninsular y han ascendido ligeramente en el resto de la Península y en Baleares. El viento ha sido moderado del NE en Canarias y flojo variable en el resto.

Teléfonos del servicio de información meteorológica TELETIEMPO: Teletiempos nacional: 906 365 365. Teletiempos provincial: 906 365 3?? (completar con las dos primeras cifras del Código Postal para obtener la información meteorológica de la provincia deseada). Teletiempos marítimo: 906 365 37X donde X puede ser 0 (Baleares), 1 (Mediterráneo), 2 (Cantábrico y Galicia), 3 (Canarias y Andalucía Occidental) y 4 (Atlántico). Teletiempos de montaña: 906 365 38Y donde Y puede ser 0 (Pirineos), 1 (Picos de Europa), 2 (Sierra de Madrid), 3 (Sistema Ibérico) y 4 (Sierra Nevada). Teletiempos internacional: 906 365 388.
TARIFAS: normal (0,33 €/min + 0,10 € conexión, IVA incluido); reducida (0,26 €/min + 0,10 € conexión, IVA incluido). La tarifa normal es de lunes a viernes (no festivos en el ámbito nacional), en horario de 8:00 a 20:00 horas; el resto es tarifa reducida.

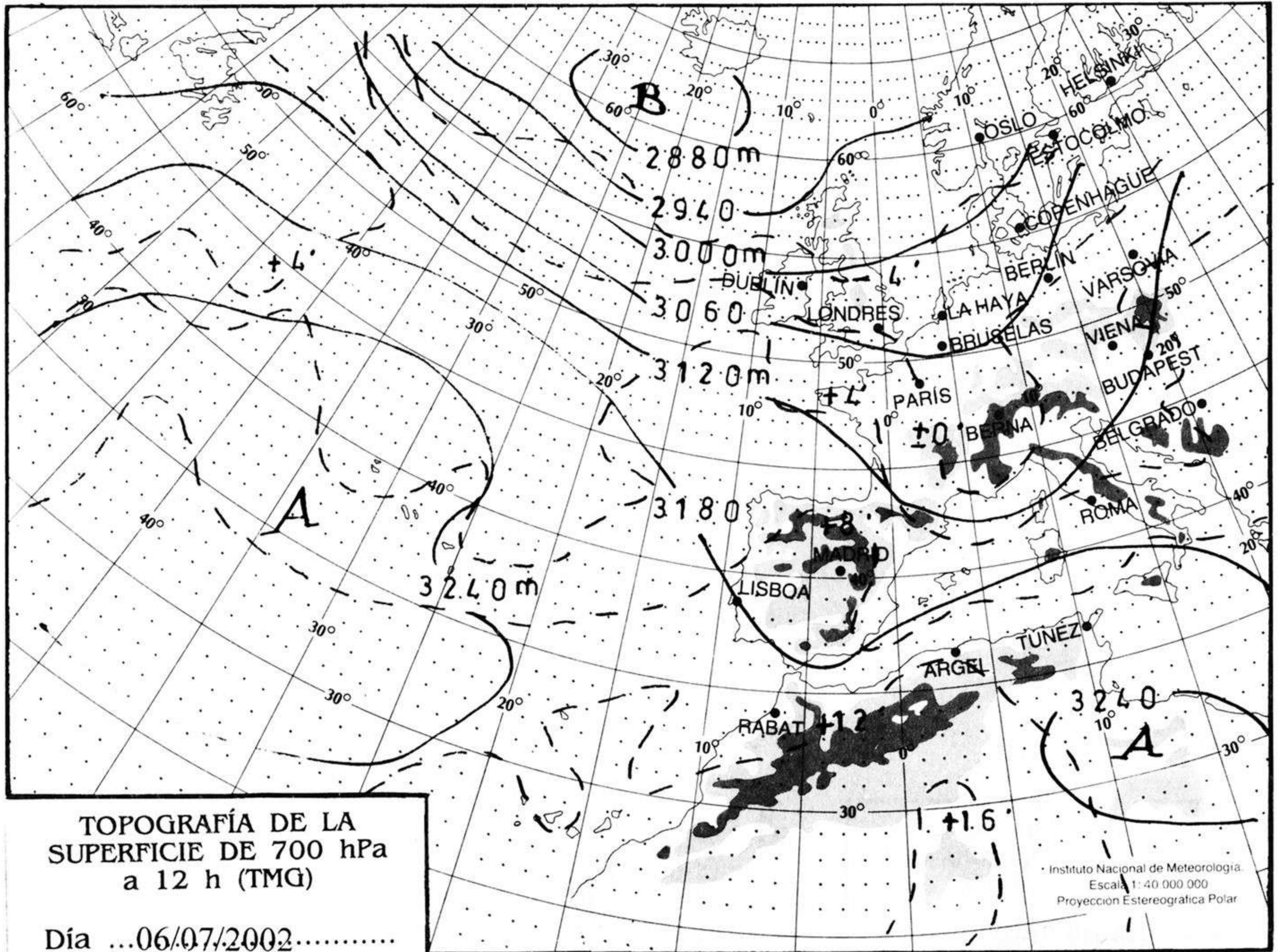


mm
800
790
780
770
760
750
740
730
720
710
700

nudos
110
100
90
80
70
60
50
40
30
20
10

hPa

1060
1050
1040
1030
1020
1010
1000
990
980
970
960
950
940



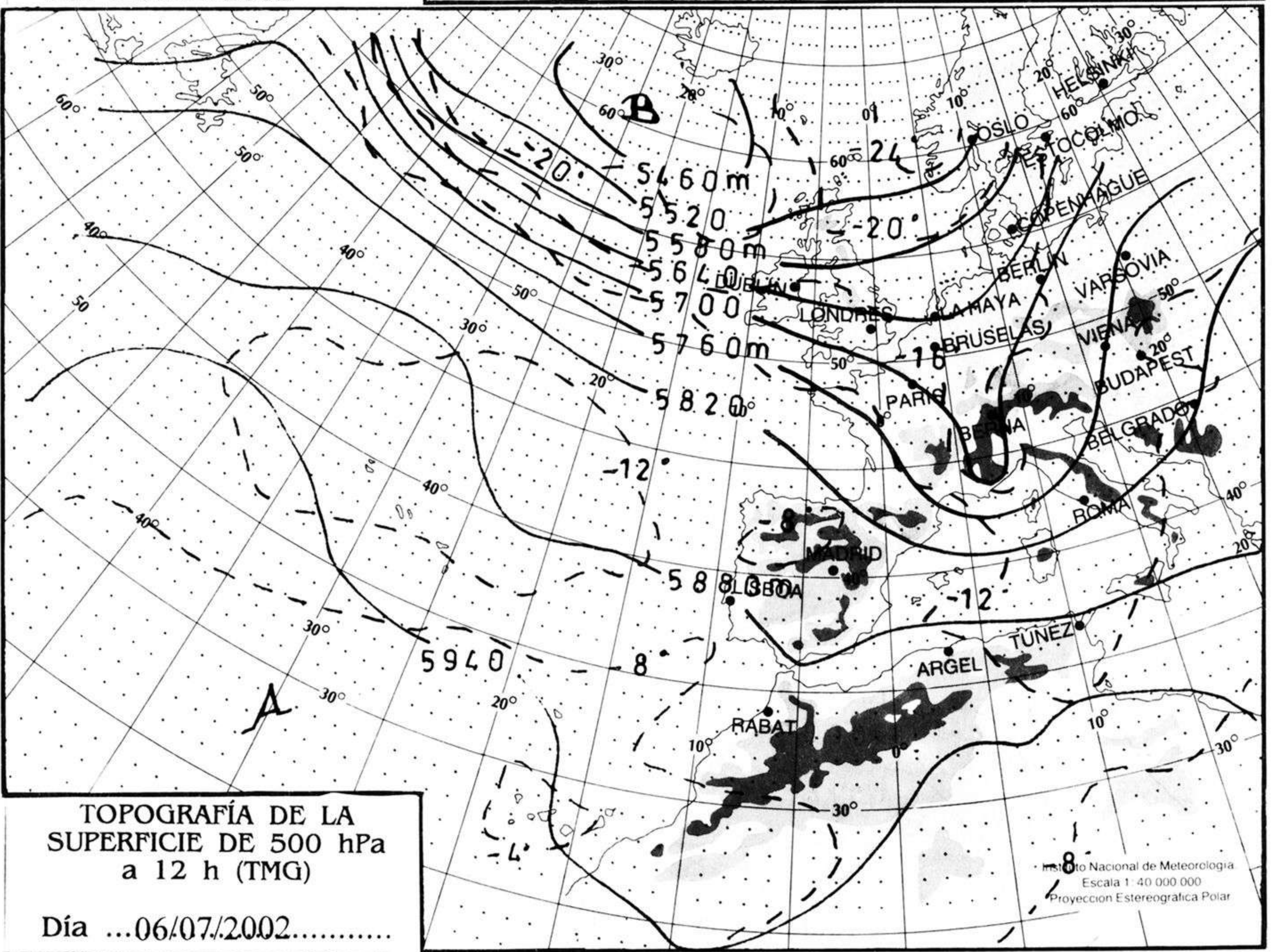
TOPOGRAFÍA DE LA SUPERFICIE DE 700 hPa a 12 h (TMG)

Día ...06/07/2002.....

Instituto Nacional de Meteorología
Escala 1:40 000 000
Proyeccion Estereografica Polar

km./h.

200
190
180
170
160
150
140
130
120
110
100
90
80
70
60
50
40
30
20
10



TOPOGRAFÍA DE LA SUPERFICIE DE 500 hPa a 12 h (TMG)

Día ...06/07/2002.....

Instituto Nacional de Meteorología
Escala 1:40 000 000
Proyeccion Estereografica Polar

