

BOLETÍN Meteorológico



Ministerio de Medio Ambiente
Instituto Nacional de Meteorología

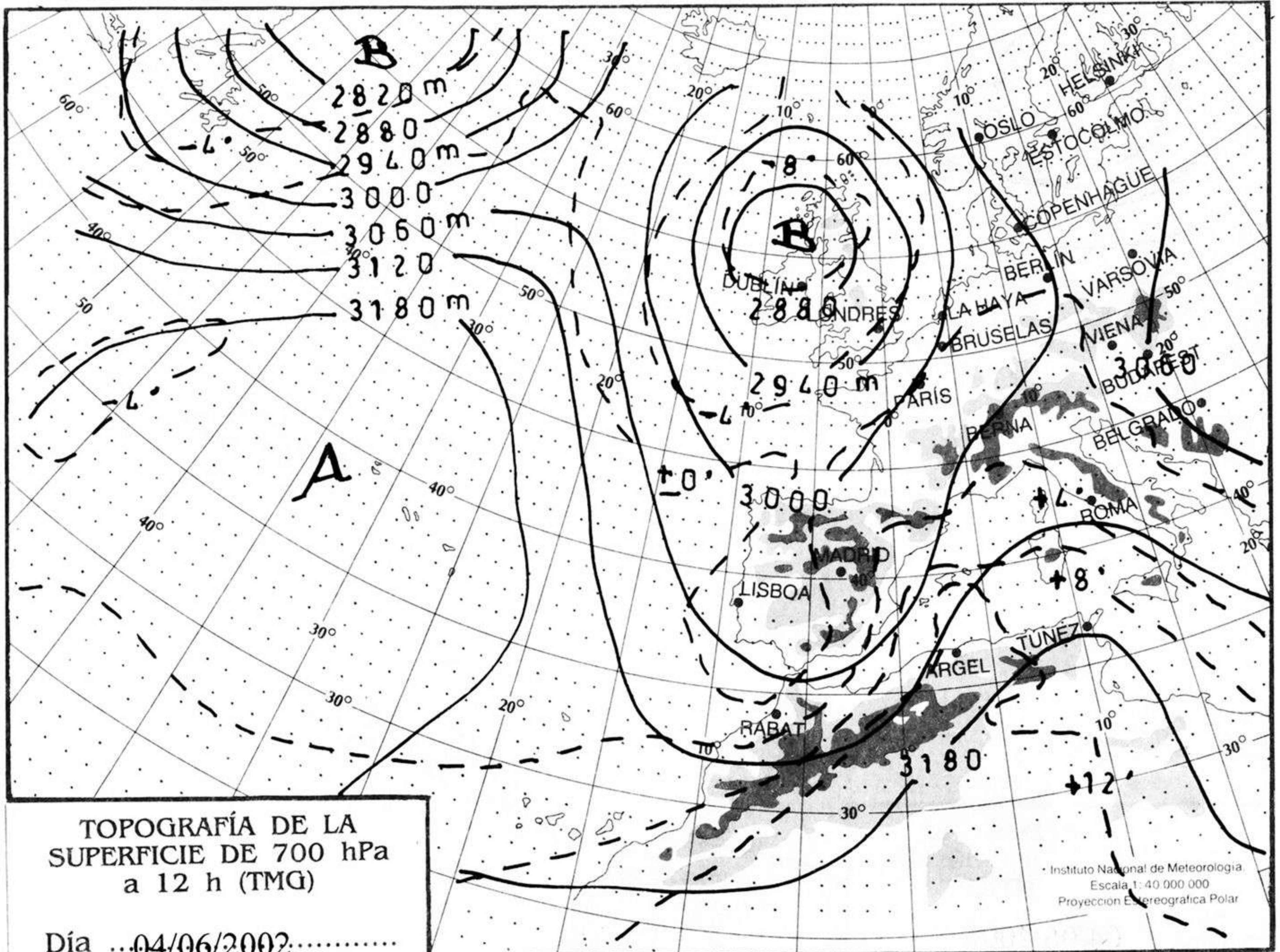
Número 156. Miércoles 5 de junio de 2002

ESTACIONES	TEMPERATURA °C		PRECIPITACIÓN l/m2		HORAS DE SOL (3)	ESTACIONES	TEMPERATURA °C		PRECIPITACIÓN l/m2		HORAS DE SOL (3)
	MÁX (1)	MÍN (2)	DÍA (1)	NOCHE (2)			MÁX (1)	MÍN (2)	DÍA (1)	NOCHE (2)	
C.A. DE GALICIA						JAÉN	20,4	13,5	0,4	0,6	5,5
A CORUÑA	17,4	11,6	13	3	0,0	MÁLAGA	28,8	18,8	ip		10,9
SANTIAGO DE COMPOSTELA	14,1	7,6	8	2	0,0	SEVILLA	23,4	17,4	6		5,3
LUGO	14,2	5,9	13	3	-	CIUDAD A. DE CEUTA					
OURENSE	18,2	10,4	9	1	0,0	CEUTA	22,5	16,4		0,6	12,0
PONTEVEDRA	15,5	9,6	17	0,9	0,0	CIUDAD A. DE MELILLA					
C.A. PRINCIPADO DE ASTURIAS						MELILLA	22,8	17,5			11,1
OVIEDO	18,6	8,6		14	0,0	C.A. DE EXTREMADURA					
C.A. DE CANTABRIA						BADAJOS	21,5	13,8	0,2	1	1,6
SANTANDER	16,6	12,5	0,4	6	0,6	MÉRIDA	21,4	13,4	0,6	0,4	-
C.A. DEL PAÍS VASCO						CÁCERES	20,4	11,5	0,1	2	5,4
BILBAO	16,4	11,6	0,2	2	-	C.A. DE CASTILLA Y LEÓN					
SAN SEBASTIÁN	13,8	11,4	5	17	0,0	ÁVILA	18,5	8,9	2	1	7,3
VITORIA	16,4	9,9	2	6	0,0	BURGOS	22,1	7,5		10	1,4
C.A. DE LA RIOJA						LEÓN	20,1	6,1		0,7	6,8
LOGROÑO	19,8	12,5	36	7	0,0	PALENCIA	21,0	7,8		1	-
C. FORAL DE NAVARRA						SALAMANCA	18,8	8,8		7	8,4
PAMPLONA	16,9	11,8	2	24	0,0	SEGOVIA	21,1	8,9	10	12	2,3
C.A. DE ARAGÓN						SORIA	19,5	8,5	0,1	8	3,7
HUESCA	20,1	11,1	29	0,4	-	VALLADOLID	22,8	10,1		0,9	12,2
TERUEL	22,0	10,1	0,2	0,1	4,0	ZAMORA	20,5	10,8		6	7,0
ZARAGOZA	20,5	14,2	16	0,8	0,2	C.A. DE CASTILLA-LA MANCHA					
C.A. DE CATALUÑA						ALBACETE	21,5	14,1			5,5
BARCELONA	20,9	13,6	0,1	0,7	1,0	CIUDAD REAL	20,6	11,9		3	4,1
GIRONA	23,5	13,5		7	2,6	CUENCA	18,4	11,0		7	1,1
LLEIDA	27,4	12,6	25	6	4,3	GUADALAJARA	21,6	12,5		4	2,8
TARRAGONA	21,9	-	0,1	-	-	TOLEDO	-	12,0	-	2	5,8
C.A. DE LES ILLES BALEARS						C. DE MADRID					
PALMA DE MALLORCA	24,4	19,8		ip	0,0	MADRID	22,4	13,0		0,5	5,2
IBIZA	23,1	19,6		ip	0,8	C.A. DE CANARIAS					
MAHÓN	23,1	18,9	ip		1,6	LAS PALMAS DE GRAN CANARIA	24,4	18,2			12,6
C.A. VALENCIANA						FUERTEVENTURA	23,2	17,1			-
ALICANTE	28,5	15,8	1		9,9	LANZAROTE	24,9	17,4			10,6
CASTELLÓN	27,1	18,9			4,3	SANTA CRUZ DE TENERIFE	24,9	18,0			11,5
VALENCIA	29,6	17,6			7,4	EL HIERRO	-	19,2	-		10,3
C.A. DE LA REGIÓN DE MURCIA						LA PALMA	23,6	18,0			9,5
MURCIA	30,0	17,6	ip		7,3	NOTA:					
C.A. DE ANDALUCÍA						(1) Las máximas y precipitaciones del día son de 06 a 18 (hora TMG) de ayer.					
ALMERÍA	23,8	15,1			11,5	(2) Las mínimas y precipitaciones de la noche son de 18 de ayer a 06 (hora TMG) de hoy.					
CÁDIZ	20,9	17,8		4	-	(3) Las horas de sol son de ayer.					
CÓRDOBA	23,0	15,4	11	0,7	4,9	Las unidades utilizadas son: °C para la temperatura y litros por metro cuadrado para la precipitación					
GRANADA	20,5	12,9		0,9	4,9	Precipitación: Sin dato es cero. "ip": inapreciable. "-": Información no disponible					
HUELVA	21,2	16,1	1		4,6	Temperaturas y horas de sol: "-": Información no disponible					

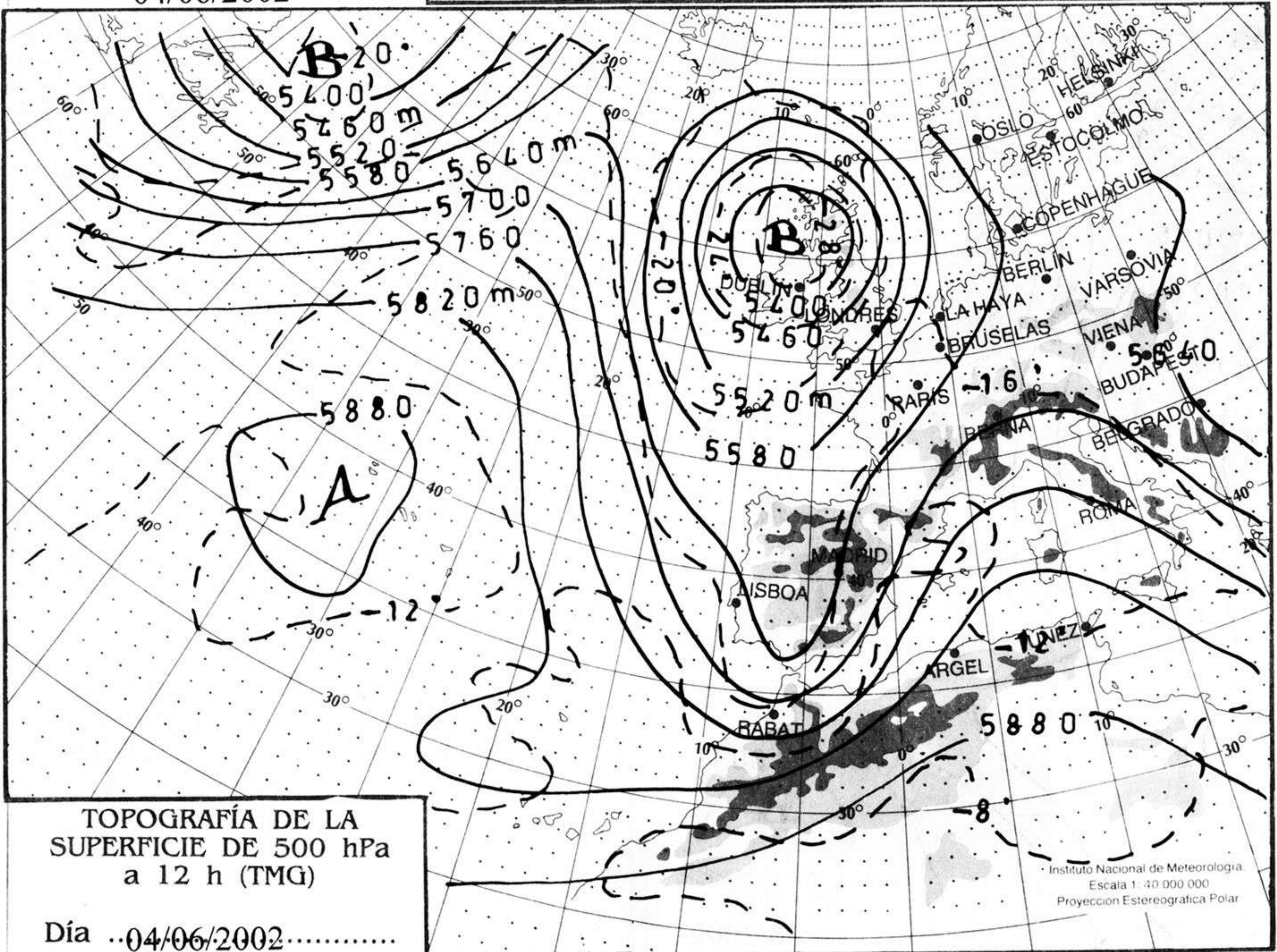
INFORMACIÓN GENERAL A LAS 06 (hora TMG)

En las últimas 24 horas ha estado muy nuboso en el tercio norte y con intervalos nubosos en el resto. Precipitaciones débiles generalizadas localmente tormentosas en el nordeste peninsular. Brumas y nieblas en el litoral Cantábrico, Castilla y León y Galicia, persistiendo la mala visibilidad en esta última zona todo el día. Descenso débil a moderado de las temperaturas mínimas. Viento del W moderado a fuerte en el litoral mediterráneo andaluz y Cantábrico. En Canarias N a NE moderado.

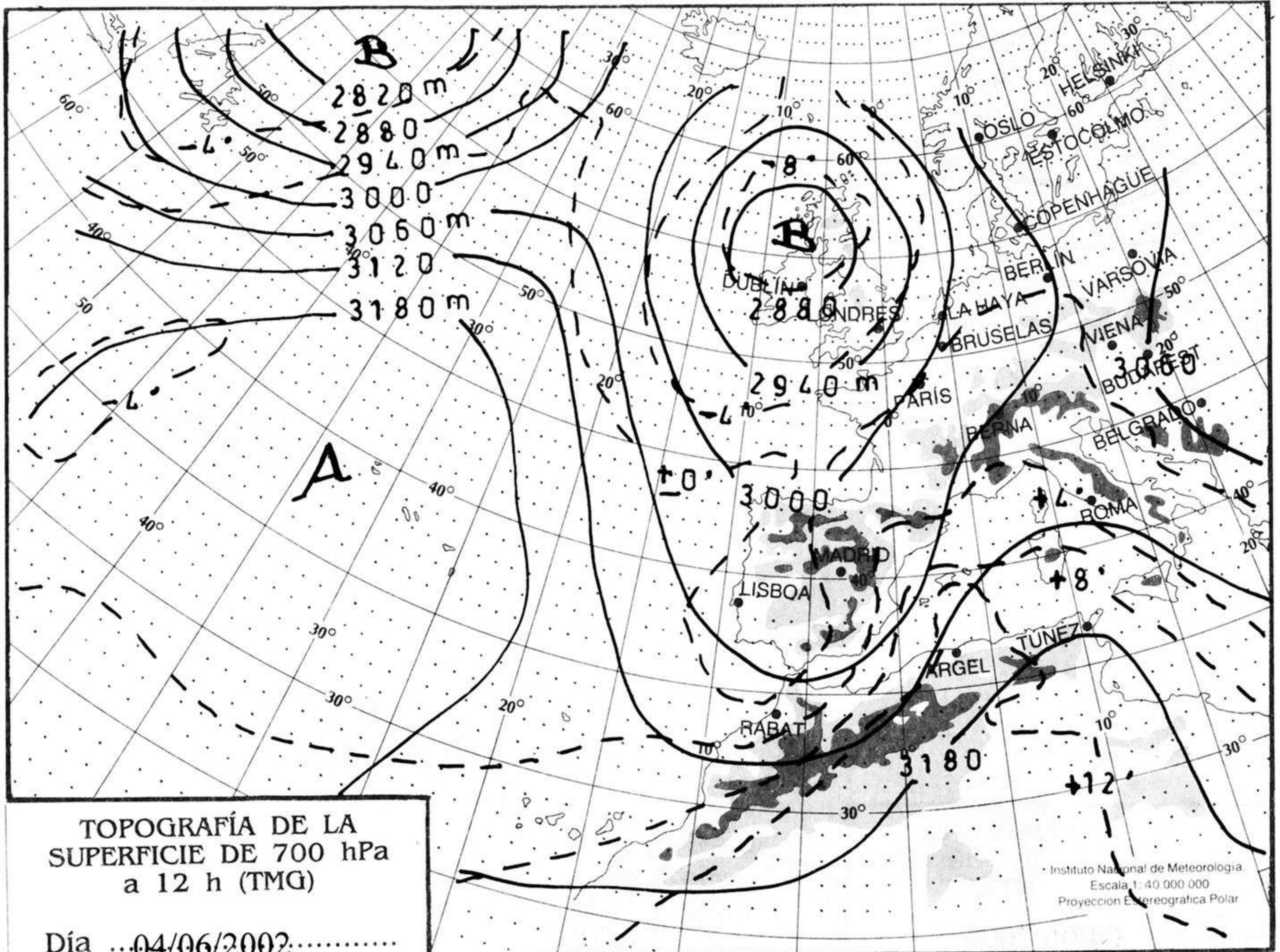
hPa



km./h.



hPa



km./h.

