

BOLETÍN Meteorológico



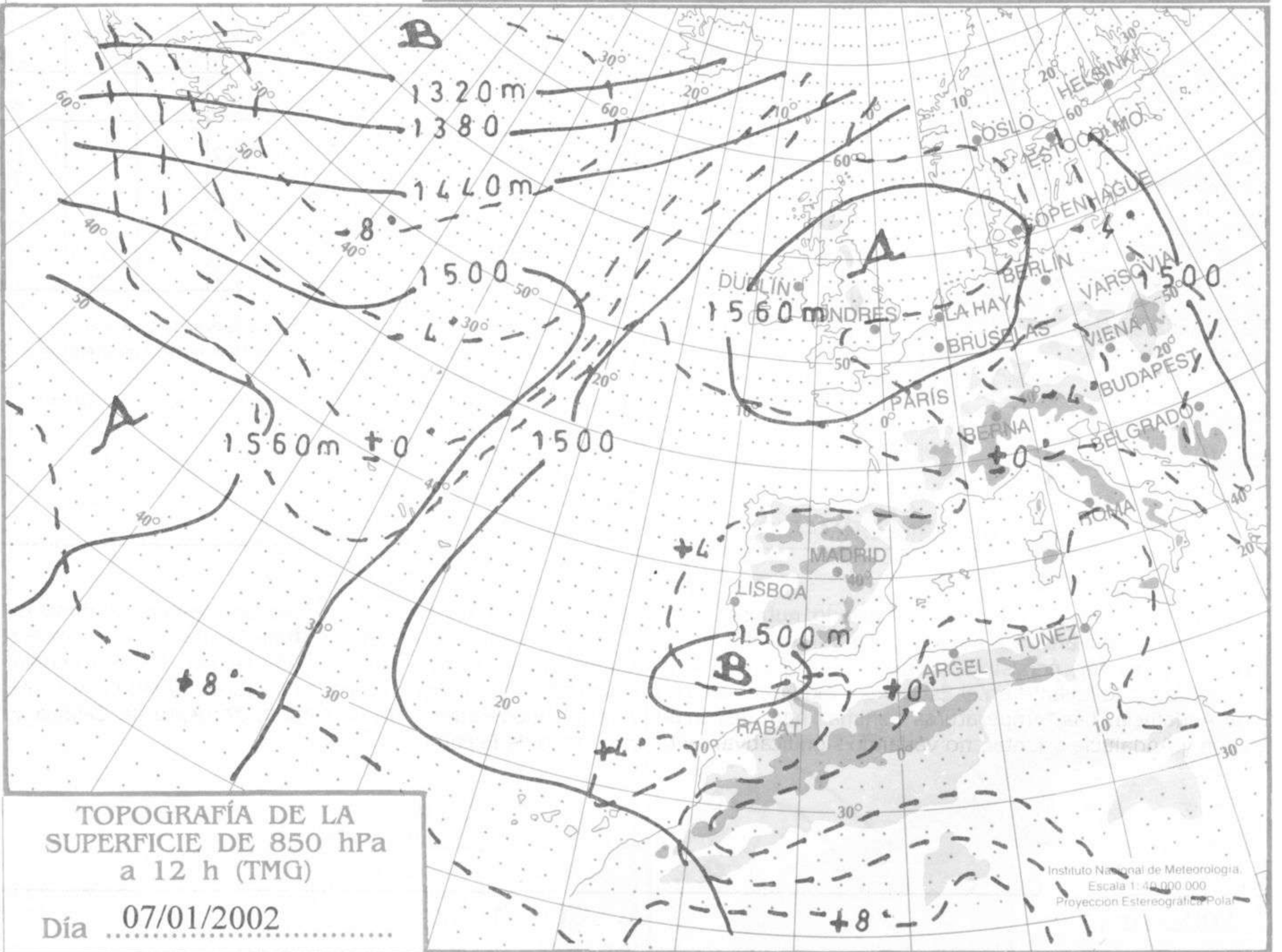
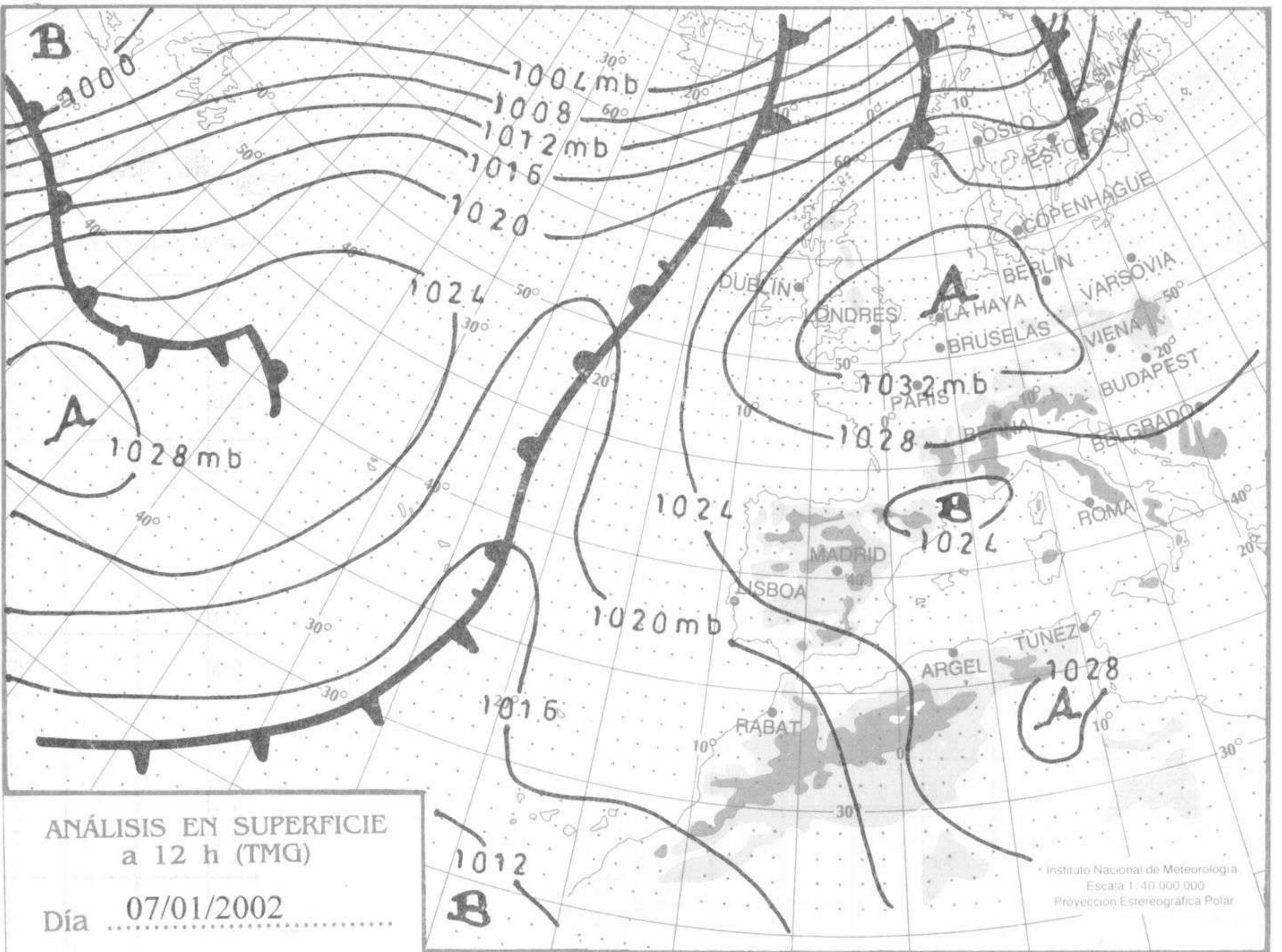
Ministerio de Medio Ambiente
Instituto Nacional de Meteorología

Número 8. Martes 8 de enero de 2002

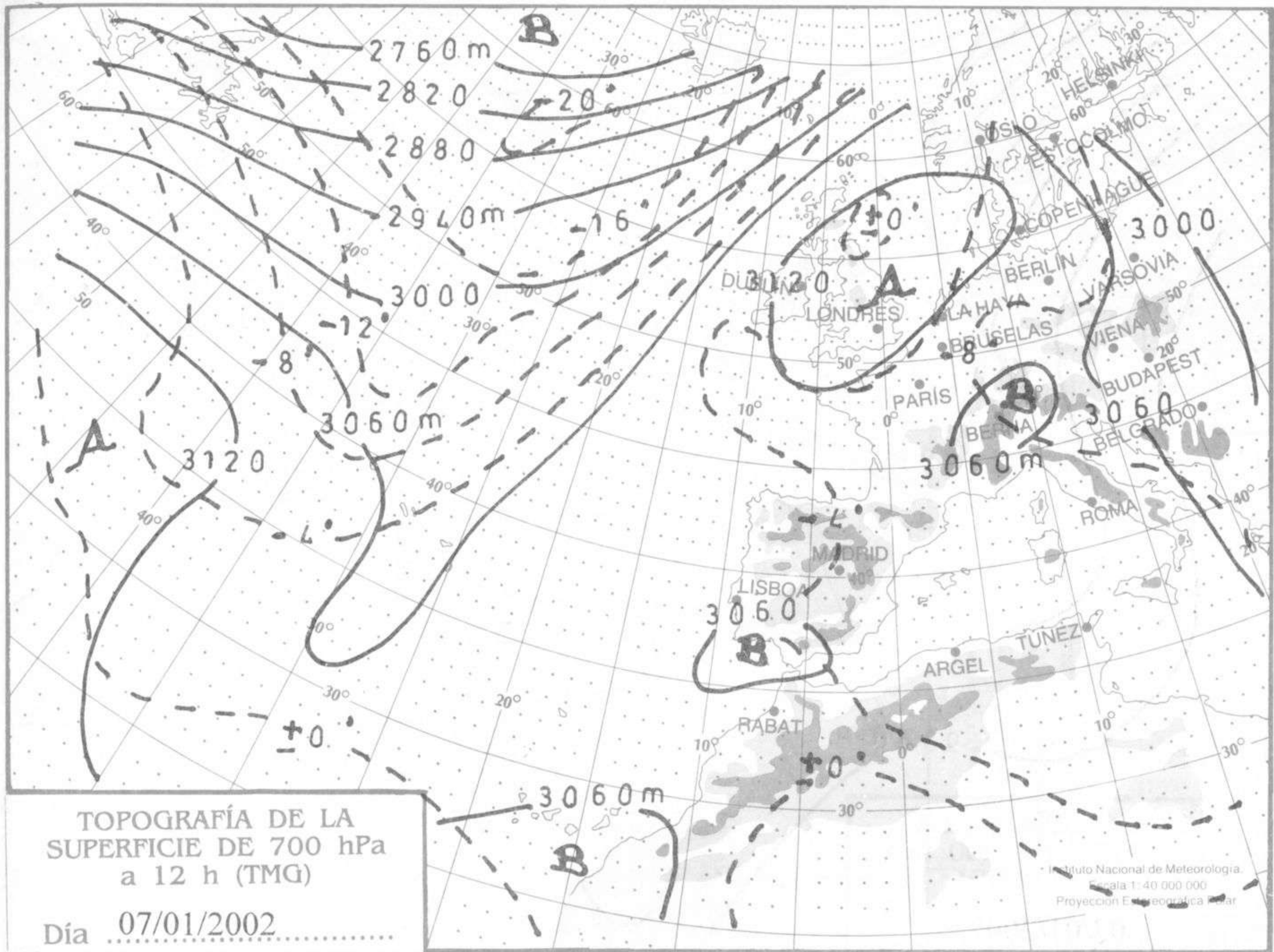
ESTACIONES	TEMPERATURA °C		PRECIPITACIÓN l/m2		HORAS DE SOL (3)	ESTACIONES	TEMPERATURA °C		PRECIPITACIÓN l/m2		HORAS DE SOL (3)
	MÁX (1)	MÍN (2)	DÍA (1)	NOCHE (2)			MÁX (1)	MÍN (2)	DÍA (1)	NOCHE (2)	
C.A. DE GALICIA						JAÉN	10,2	6,0			-
A CORUÑA	13,6	6,8			7,7	MÁLAGA	15,5	12,8			5,9
SANTIAGO DE COMPOSTELA	13,1	2,9			7,6	SEVILLA	16,1	7,2			7,6
LUGO	6,2	- 2,6			-	CIUDAD A. DE CEUTA					
OURENSE	11,1	- 0,5			3,4	CEUTA	14,9	13,4			-
PONTEVEDRA	13,8	3,9			8,0	CIUDAD A. DE MELILLA					
C.A. PRINCIPADO DE ASTURIAS						MELILLA	14,9	8,9			6,4
OVIEDO	10,4	4,6			5,6	C.A. DE EXTREMADURA					
C.A. DE CANTABRIA						BADAJOS	12,5	- 0,1			-
SANTANDER	12,5	6,9			6,5	MÉRIDA	12,5	0,4			-
C.A. DEL PAÍS VASCO						CÁCERES	10,9	1,1			8,5
BILBAO	13,5	4,0			6,7	C.A. DE CASTILLA Y LEÓN					
SAN SEBASTIÁN	9,9	4,1			6,8	ÁVILA	5,1	- 0,5			5,8
VITORIA	7,9	- 1,1			4,8	BURGOS	7,4	- 5,2			4,0
C.A. DE LA RIOJA						LEÓN	6,5	-			-
LOGROÑO	6,8	1,9			1,5	PALENCIA	5,4	- 2,2			-
C. FORAL DE NAVARRA						SALAMANCA	9,9	- 7,2			6,8
PAMPLONA	4,5	2,8			0,0	SEGOVIA	7,4	- 1,6			8,7
C.A. DE ARAGÓN						SORIA	7,8	- 4,1			6,3
HUESCA	2,2	0,5			-	VALLADOLID	7,8	- 2,6			7,0
TERUEL	7,9	- 2,2			5,7	ZAMORA	7,1	- 3,1			6,0
ZARAGOZA	7,0	3,9			0,4	C.A. DE CASTILLA-LA MANCHA					
C.A. DE CATALUÑA						ALBACETE	9,4	3,4			2,9
BARCELONA	10,9	4,5		0,2	7,7	CIUDAD REAL	9,6	- 0,2			7,4
GIRONA	12,8	- 0,9			-	CUENCA	7,2	- 0,6			3,7
LLEIDA	6,4	3,9			-	GUADALAJARA	9,6	- 1,4			-
TARRAGONA	12,4	6,4			-	TOLEDO	10,5	- 1,1			5,9
C.A. DE LES ILLES BALEARS						C. DE MADRID					
PALMA DE MALLORCA	13,9	4,4		1	7,5	MADRID	8,8	- 0,5			8,4
IBIZA	14,8	7,8			7,0	C.A. DE CANARIAS					
MAHÓN	13,4	4,5			8,8	LAS PALMAS DE GRAN CANARIA	19,9	16,2			5,0
C.A. VALENCIANA						FUERTEVENTURA	19,2	17,9			7,1
ALICANTE	14,8	10,1			4,5	LANZAROTE	18,5	15,2			8,5
CASTELLÓN	14,1	7,1		0,6	4,6	SANTA CRUZ DE TENERIFE	20,5	17,6			6,6
VALENCIA	15,4	6,9		ip	6,2	EL HIERRO	20,4	-			-
C.A. DE LA REGIÓN DE MURCIA						LA PALMA	21,1	17,2			-
MURCIA	12,1	4,4			2,0	NOTA:					
C.A. DE ANDALUCÍA						(1) Las máximas y precipitaciones del día son de 06 a 18 (hora TMG) de ayer.					
ALMERÍA	15,1	8,8		ip	5,2	(2) Las mínimas y precipitaciones de la noche son de 18 de ayer a 06 (hora TMG) de hoy.					
CÁDIZ	15,5	13,0			-	(3) Las horas de sol son de ayer.					
CÓRDOBA	14,6	-			-	Las unidades utilizadas son: °C para la temperatura y litros por metro cuadrado para la precipitación					
GRANADA	12,9	- 1,1			7,9	Precipitación: Sin dato es cero. "ip": inapreciable. "-": Información no disponible					
HUELVA	14,9	6,8			7,1	Temperaturas y horas de sol: "-": Información no disponible					

INFORMACIÓN GENERAL A LAS 06 (hora TMG)

Durante las últimas 24 horas ha estado nuboso con precipitaciones débiles en el sudeste peninsular, Comunidad Valenciana, Baleares y Barcelona. Hubo intervalos de nubes altas y medias en el resto. Brumas y nieblas en la mitad norte peninsular, persistentes en La Rioja, y en el archipiélago canario, donde también hubo calima. El viento sopló muy fuerte de levante en el Estrecho y moderado de componente E en Canarias y las zonas costeras de Murcia y resto de Andalucía. Las temperaturas mínimas han descendido ligera a moderadamente en Galicia, noroeste de Castilla y León y Andalucía oriental, no variando significativamente en el resto de España.



hPa



hPa

