

BOLETÍN Meteorológico



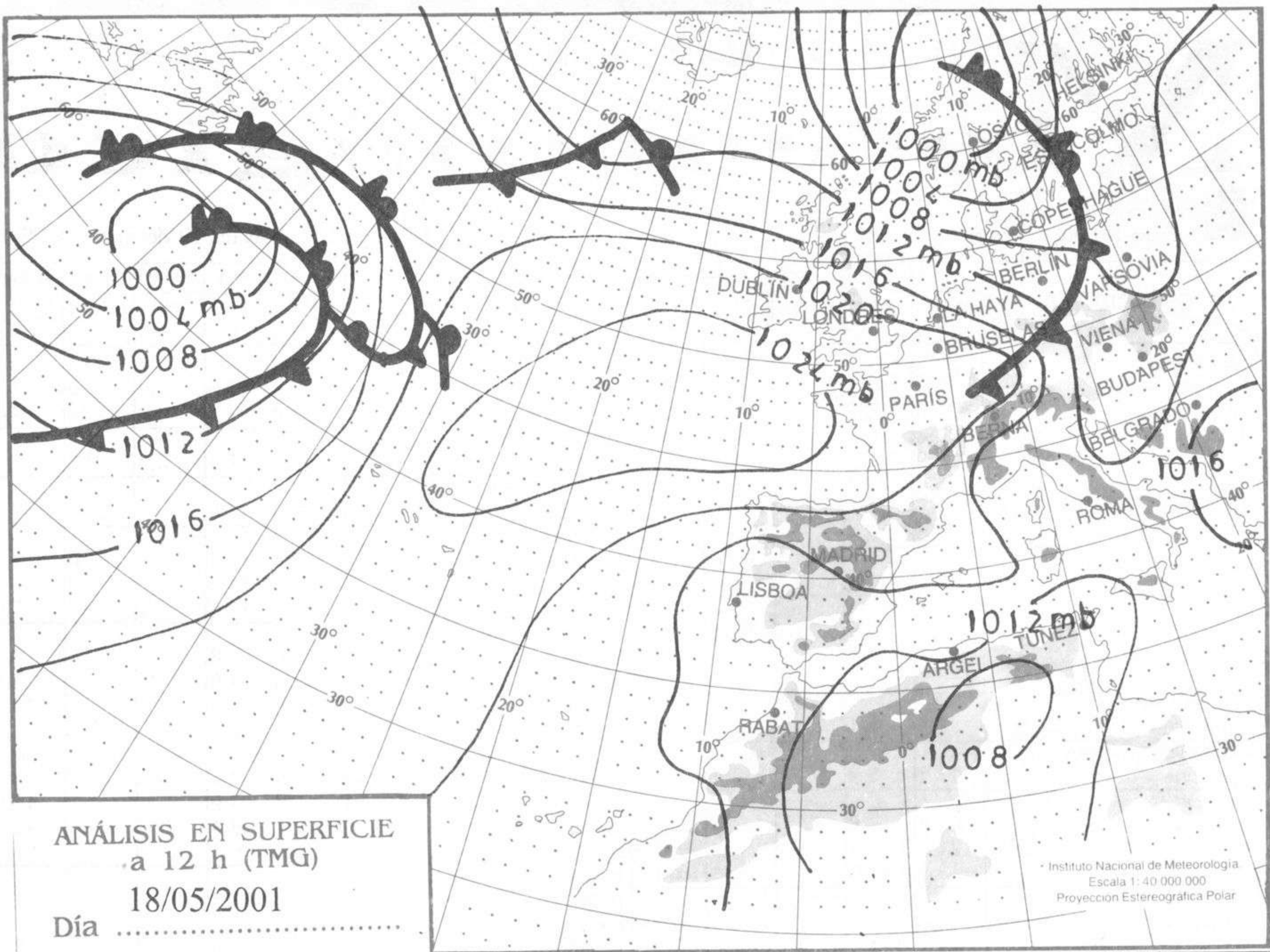
Ministerio de Medio Ambiente
Instituto Nacional de Meteorología

Número 139. Sábado 19 de mayo de 2001

ESTACIONES	TEMPERATURA °C		PRECIPITACIÓN l/m2		HORAS DE SOL (3)	ESTACIONES	TEMPERATURA °C		PRECIPITACIÓN l/m2		HORAS DE SOL (3)
	MÁX (1)	MÍN (2)	DÍA (1)	NOCHE (2)			MÁX (1)	MÍN (2)	DÍA (1)	NOCHE (2)	
C.A. DE GALICIA						JAÉN	26,1	-	0,5	-	-
A CORUÑA	19,1	11,9			13,0	MÁLAGA	24,9	17,5	ip	9	1,6
SANTIAGO DE COMPOSTELA	21,8	8,8			12,5	SEVILLA	28,6	17,4	0,1	2	4,9
LUGO	17,8	3,8			11,8	CIUDAD A. DE CEUTA					
OURENSE	25,9	8,5			-	CEUTA	21,4	17,4	0,3	0,6	-
PONTEVEDRA	25,4	10,1			13,6	CIUDAD A. DE MELILLA					
C.A. PRINCIPADO DE ASTURIAS						MELILLA	24,1	17,8			7,0
OVIEDO	16,8	6,4			12,4	C.A. DE EXTREMADURA					
C.A. DE CANTABRIA						BADAJOS	29,5	15,4		4	7,4
SANTANDER	15,4	10,9			12,3	MÉRIDA	29,5	14,9		3	-
C.A. DEL PAÍS VASCO						CÁCERES	27,5	14,5	1	16	8,6
BILBAO	16,4	10,1			11,5	C.A. DE CASTILLA Y LEÓN					
SAN SEBASTIÁN	14,4	10,1			11,4	ÁVILA	19,9	7,8			3,1
VITORIA	15,6	7,6			10,6	BURGOS	17,1	4,9			9,5
C.A. DE LA RIOJA						LEÓN	18,9	4,5			13,9
LOGROÑO	21,1	8,1			11,6	PALENCIA	16,6	3,9			-
C. FORAL DE NAVARRA						SALAMANCA	22,6	5,1			8,0
PAMPLONA	17,1	8,9			7,6	SEGOVIA	20,5	7,6			4,9
C.A. DE ARAGÓN						SORIA	20,1	4,9			11,8
HUESCA	21,1	7,6			-	VALLADOLID	20,1	6,4			10,7
TERUEL	21,4	10,4	0,1	ip	3,9	ZAMORA	20,9	6,5			10,6
ZARAGOZA	23,5	11,0			11,6	C.A. DE CASTILLA-LA MANCHA					
C.A. DE CATALUÑA						ALBACETE	-	12,5		12	1,7
BARCELONA	17,8	11,9			1,0	CIUDAD REAL	27,5	13,1	7	2	7,0
GIRONA	20,5	11,1			1,0	CUENCA	12,4	12,6	5	10	6,3
LLEIDA	22,2	8,9	ip		-	GUADALAJARA	25,6	-		-	-
TARRAGONA	23,1	14,1			-	TOLEDO	27,4	14,8		ip	7,6
C.A. DE LES ILLES BALEARS						C. DE MADRID					
PALMA DE MALLORCA	23,8	16,4	ip		8,2	MADRID	25,9	12,1		0,6	6,7
IBIZA	23,4	16,9			-	C.A. DE CANARIAS					
MAHÓN	25,4	15,8	ip		8,0	LAS PALMAS DE GRAN CANARIA	25,8	19,9			4,5
C.A. VALENCIANA						FUERTEVENTURA	26,9	18,5			12,6
ALICANTE	23,5	17,0			5,6	LANZAROTE	27,4	19,0			11,4
CASTELLÓN	23,5	17,4	0,1		3,9	SANTA CRUZ DE TENERIFE	25,2	20,2			10,5
VALENCIA	22,9	17,1			1,0	EL HIERRO	23,4	19,4			10,3
C.A. DE LA REGIÓN DE MURCIA						LA PALMA	23,9	18,2			2,4
MURCIA	26,4	17,1			5,4	NOTA:					
C.A. DE ANDALUCÍA						(1) Las máximas y precipitaciones del día son de 06 a 18 (hora TMG) de ayer.					
ALMERÍA	28,5	19,4			8,0	(2) Las mínimas y precipitaciones de la noche son de 18 de ayer a 06 (hora TMG) de hoy.					
CÁDIZ	22,1	19,1			-	(3) Las horas de sol son de ayer.					
CÓRDOBA	30,5	15,8	0,4	5	6,5	Las unidades utilizadas son: °C para la temperatura y litros por metro cuadrado para la precipitación					
GRANADA	24,9	15,1	0,2	0,3	1,2	Precipitación: Sin dato es cero. "ip": inapreciable. "-": Información no disponible					
HUELVA	27,1	14,8	0,1		4,8	Temperaturas y horas de sol: "-": Información no disponible					

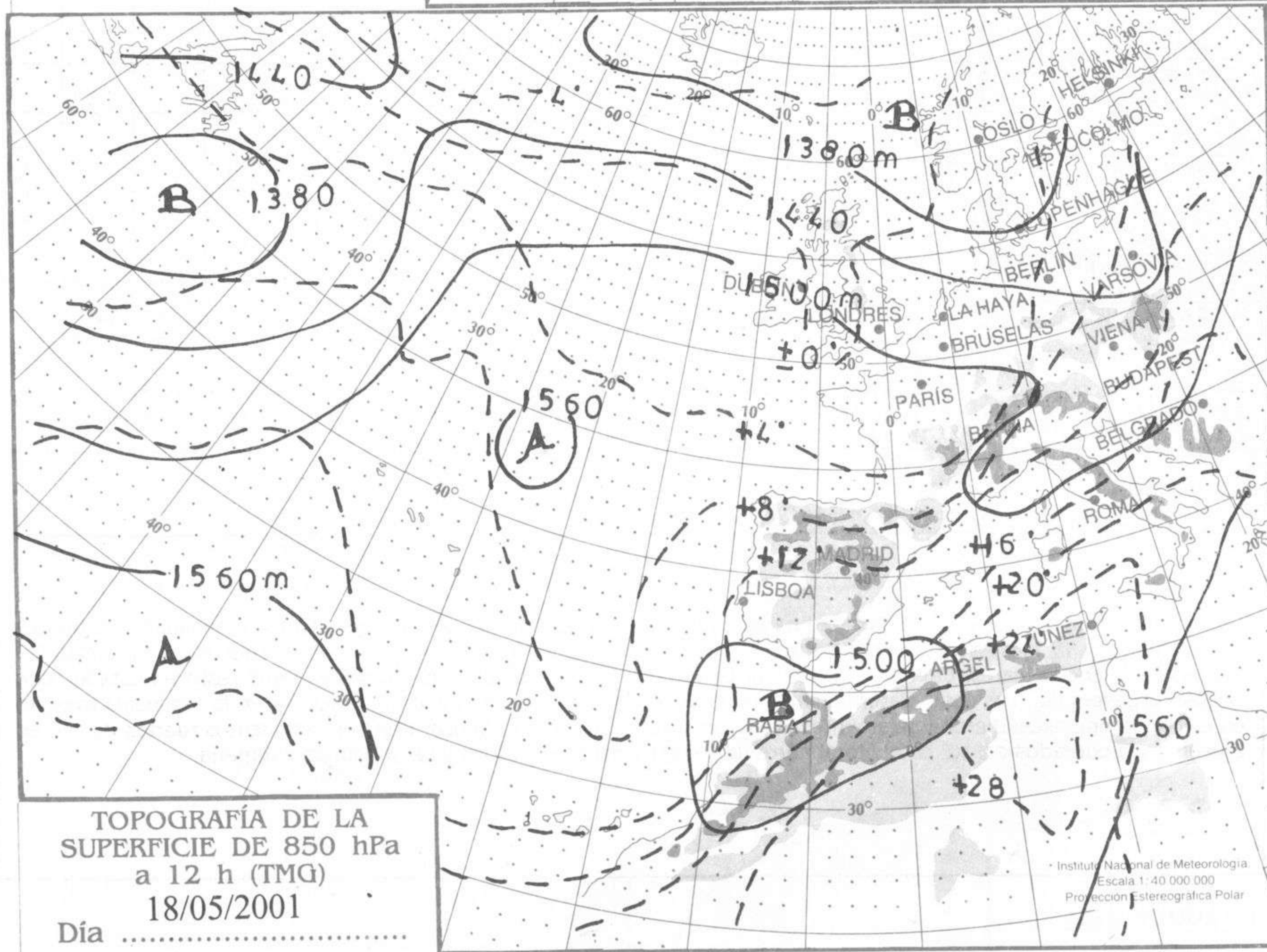
INFORMACIÓN GENERAL A LAS 06 (hora TMG)

Durante las últimas 24 horas la nubosidad ha aumentado hasta quedar cubierto con tormentas ocasionalmente fuertes en Andalucía y la Meseta al sur del Duero. En los Pirineos ha estado nuboso con algún chubasco. En Cataluña, Valencia, Murcia, Baleares, Canarias y cordillera Cantábrica ha habido intervalos nubosos. En el resto ha estado poco nuboso o despejado. Las temperaturas mínimas han descendido de forma ligera a moderada en la Península excepto en Galicia donde ascendieron ligeramente. No han variado en los archipiélagos. Han soplado vientos fuertes del NE en Baleares y moderados del NE en el litoral norte de Galicia y del E en Castilla y León, Murcia y Almería.



ANÁLISIS EN SUPERFICIE
a 12 h (TMG)
18/05/2001
Día

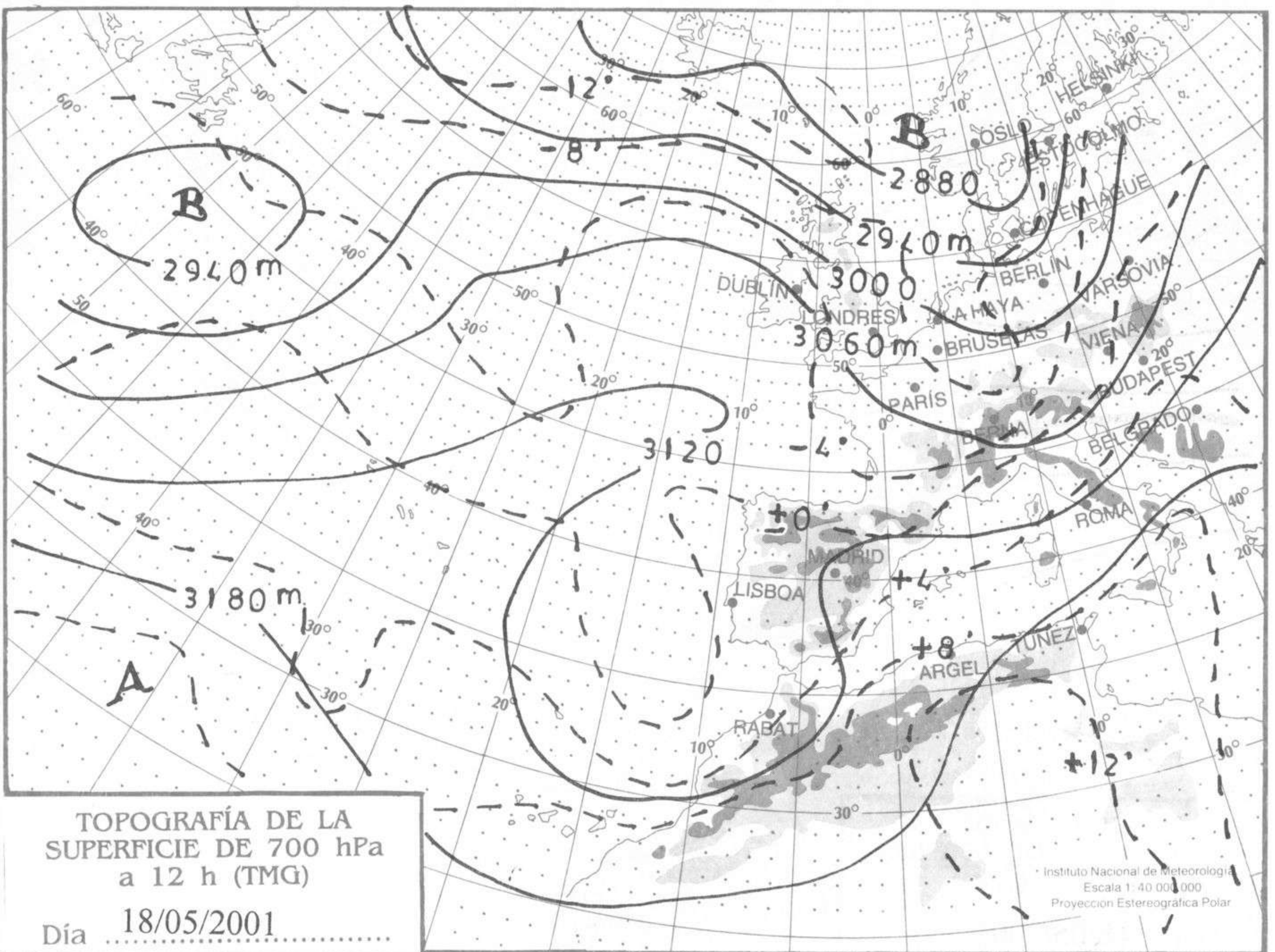
Instituto Nacional de Meteorología
Escala 1:40 000 000
Proyección Estereográfica Polar



TOPOGRAFÍA DE LA
SUPERFICIE DE 850 hPa
a 12 h (TMG)
18/05/2001
Día

Instituto Nacional de Meteorología
Escala 1:40 000 000
Proyección Estereográfica Polar

hPa



hPa

