

BOLETÍN Meteorológico

Ministerio de Medio Ambiente
Instituto Nacional de Meteorología

Número 279. Miércoles 6 de octubre de 1999

ESTACIONES	TEMPERATURA °C		PRECIPITACIÓN l/m2		HORAS
	MÁX (1)	MÍN (2)	DÍA (1)	NOCHE (2)	DE SOL (3)
C.A. GALICIA					
A CORUÑA	20,8	14,1			3,4
SANTIAGO DE COMPOSTELA	17,9	12,1			2,3
LUGO	18,1	7,8			2,2
ORENSE	21,1	9,8			1,2
PONTEVEDRA	20,8	11,6			3,8
C.A. PRINCIPADO DE ASTURIAS					
OVIEDO	16,9	8,9			2,4
C.A. CANTABRIA					
SANTANDER	18,1	11,6			6,7
C.A. PAÍS VASCO					
BILBAO	19,4	3,1			7,6
SAN SEBASTIÁN	15,5	7,5			8,8
VITORIA	16,9	0,0			-
LA RIOJA					
LOGROÑO	19,5	3,6			5,9
C. FORAL DE NAVARRA					
PAMPLONA	18,1	3,5			6,7
C.A. DE ARAGÓN					
HUESCA	16,9	8,4			-
TERUEL	17,1	11,4			1,1
ZARAGOZA	18,8	7,4			5,0
C.A. DE CATALUÑA					
BARCELONA	20,9	14,8			3,8
GIRONA	19,1	11,1			4,7
LLEIDA	19,1	5,4			5,6
TARRAGONA	21,2	15,4			-
C.A. DE LAS ISLAS BALEARES					
PALMA DE MALLORCA	24,1	17,9			6,8
IBIZA	24,8	17,4		14	6,1
MAHÓN	20,4	16,4			5,7
C.A. VALENCIANA					
ALICANTE	24,1	19,1			6,1
CASTELLÓN	21,5	17,1			0,6
VALENCIA	-	17,5	-		0,6
C.A. DE LA REGIÓN DE MURCIA					
MURCIA	25,1	18,1	ip		4,5
C.A. DE ANDALUCÍA					
ALMERÍA	27,1	20,4		0,2	8,9
CÁDIZ	26,5	20,9			-
CÓRDOBA	27,4	17,1			6,8
GRANADA	25,9	14,8			9,9
HUELVA	26,8	16,1			5,8

ESTACIONES	TEMPERATURA °C		PRECIPITACIÓN l/m2		HORAS
	MÁX (1)	MÍN (2)	DÍA (1)	NOCHE (2)	DE SOL (3)
JAÉN	23,4	16,1			8,0
MÁLAGA	24,8	20,1			7,4
SEVILLA	27,9	18,5			6,4
CIUDAD A. CEUTA					
CEUTA	21,8	19,0			-
CIUDAD A. MELILLA					
MELILLA	24,4	21,1			4,9
C.A. EXTREMADURA					
BADAJOS	26,5	14,5			6,1
MÉRIDA	27,8	13,4			-
CÁCERES	23,9	13,4			7,5
C.A. DE CASTILLA Y LEÓN					
ÁVILA	16,1	9,4	ip		1,3
BURGOS	16,4	4,8			5,0
LEÓN	14,4	8,8			0,4
PALENCIA	-	6,0			-
SALAMANCA	15,5	8,8			0,9
SEGOVIA	15,8	9,1			1,2
SORIA	16,9	4,9			3,2
VALLADOLID	16,5	9,4			3,2
ZAMORA	15,9	10,1	ip	0,1	0,3
C.A. DE CASTILLA-LA MANCHA					
ALBACETE	22,4	15,4			6,8
CIUDAD REAL	24,1	14,5			7,6
CUENCA	17,9	13,4			1,8
GUADALAJARA	18,6	10,4			-
TOLEDO	24,4	13,4			-
C.A. DE MADRID					
MADRID	20,9	13,4			1,5
C.A. DE CANARIAS					
LAS PALMAS DE GRAN CANARIA	26,9	22,5	-		8,7
FUERTEVENTURA	28,8	19,5			7,4
LANZAROTE	28,4	19,1			6,0
SANTA CRUZ DE TENERIFE	28,4	22,1	ip		7,5
HIERRO	26,2	22,4			6,1
LA PALMA	25,2	21,1	0,2	1	0,5

NOTA:

- (1) Las máximas y precipitaciones del día son de 06 a 18 (hora TMG) de ayer.
- (2) Las mínimas y precipitaciones de la noche son de 18 de ayer a 06 (hora TMG) de hoy.
- (3) Las horas de sol son de ayer.

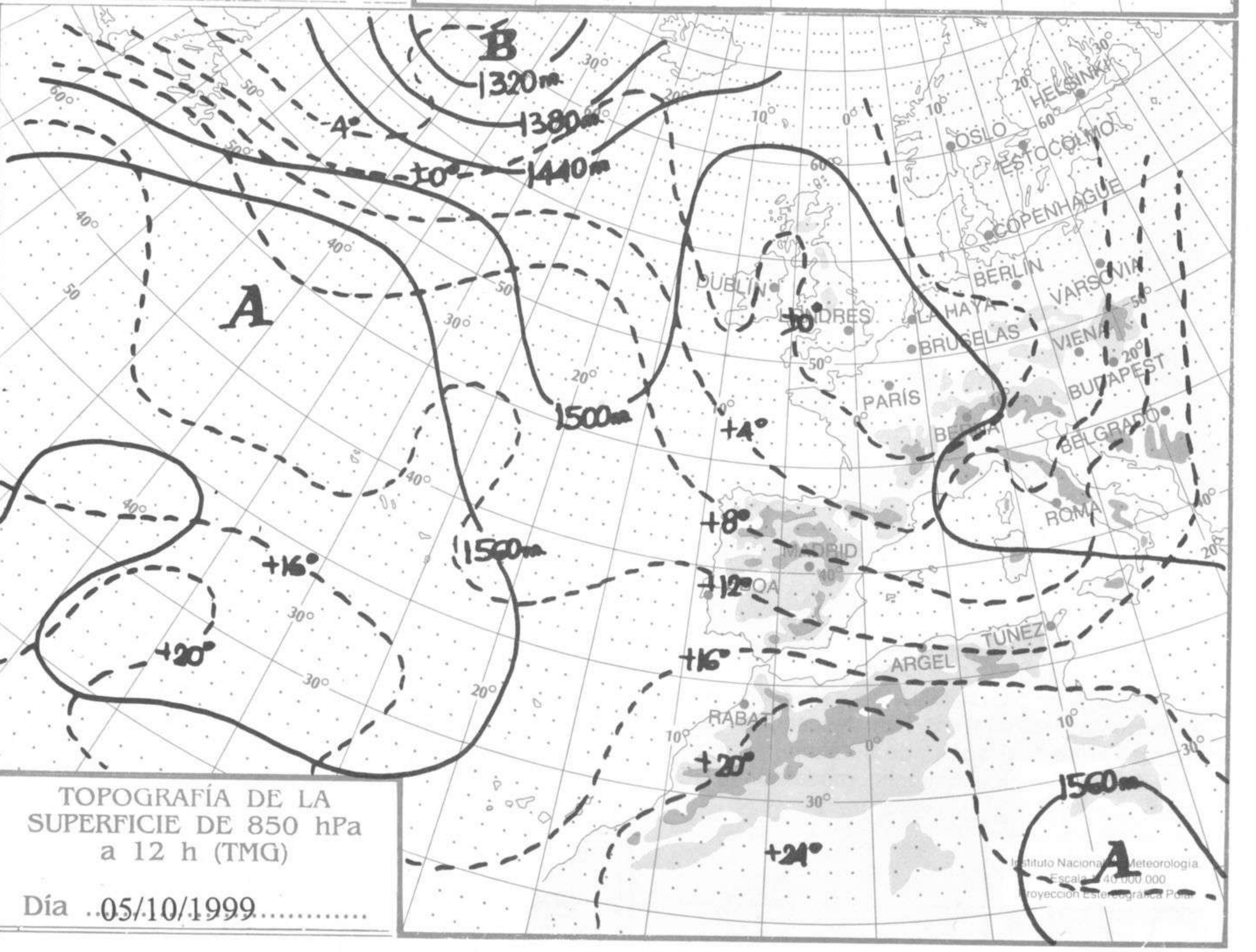
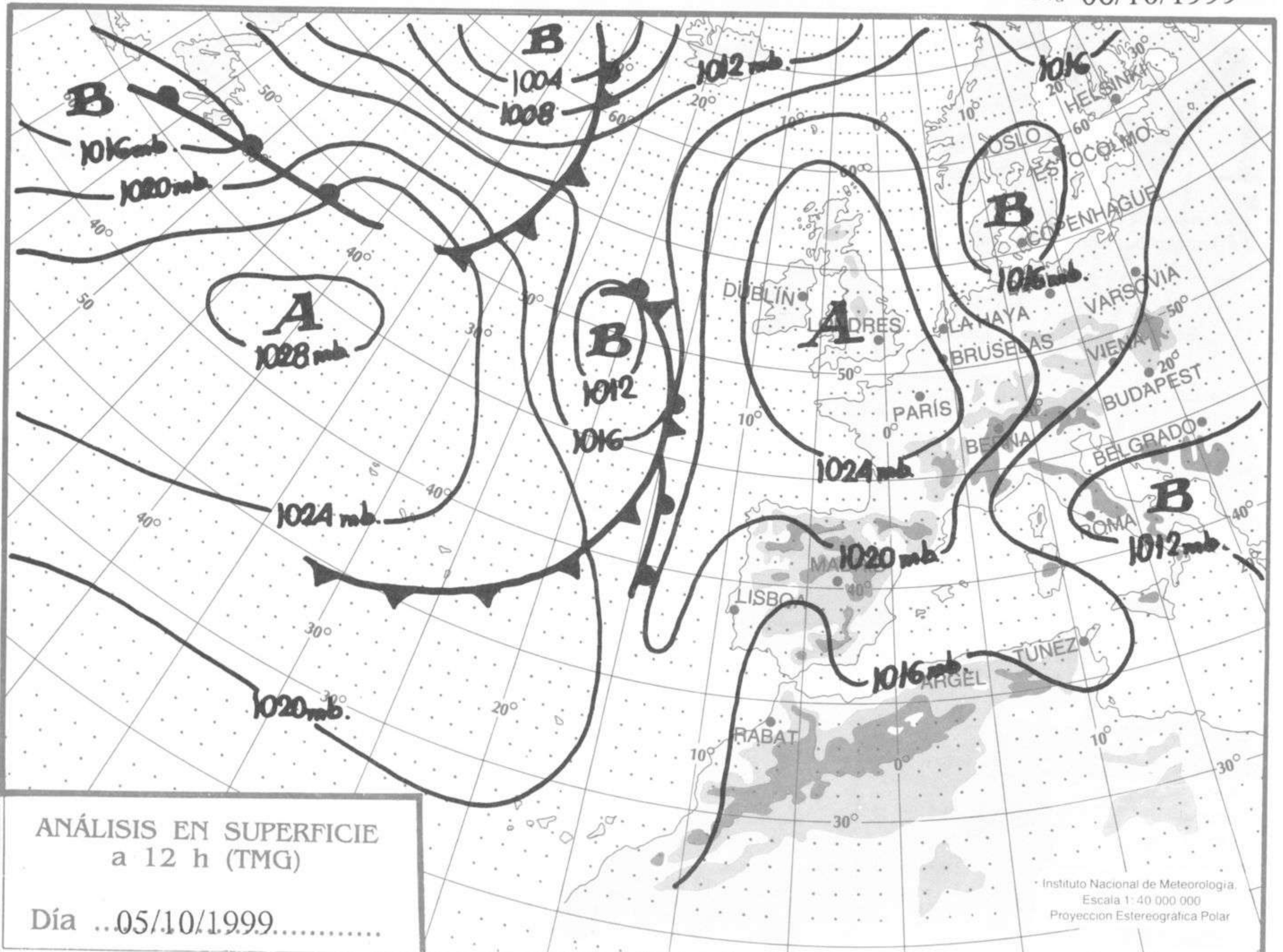
Las unidades utilizadas son: °C para la temperatura y litros por metro cuadrado para la precipitación

Precipitación: Sin dato es cero. "ip": inapreciable. "-": Información no disponible

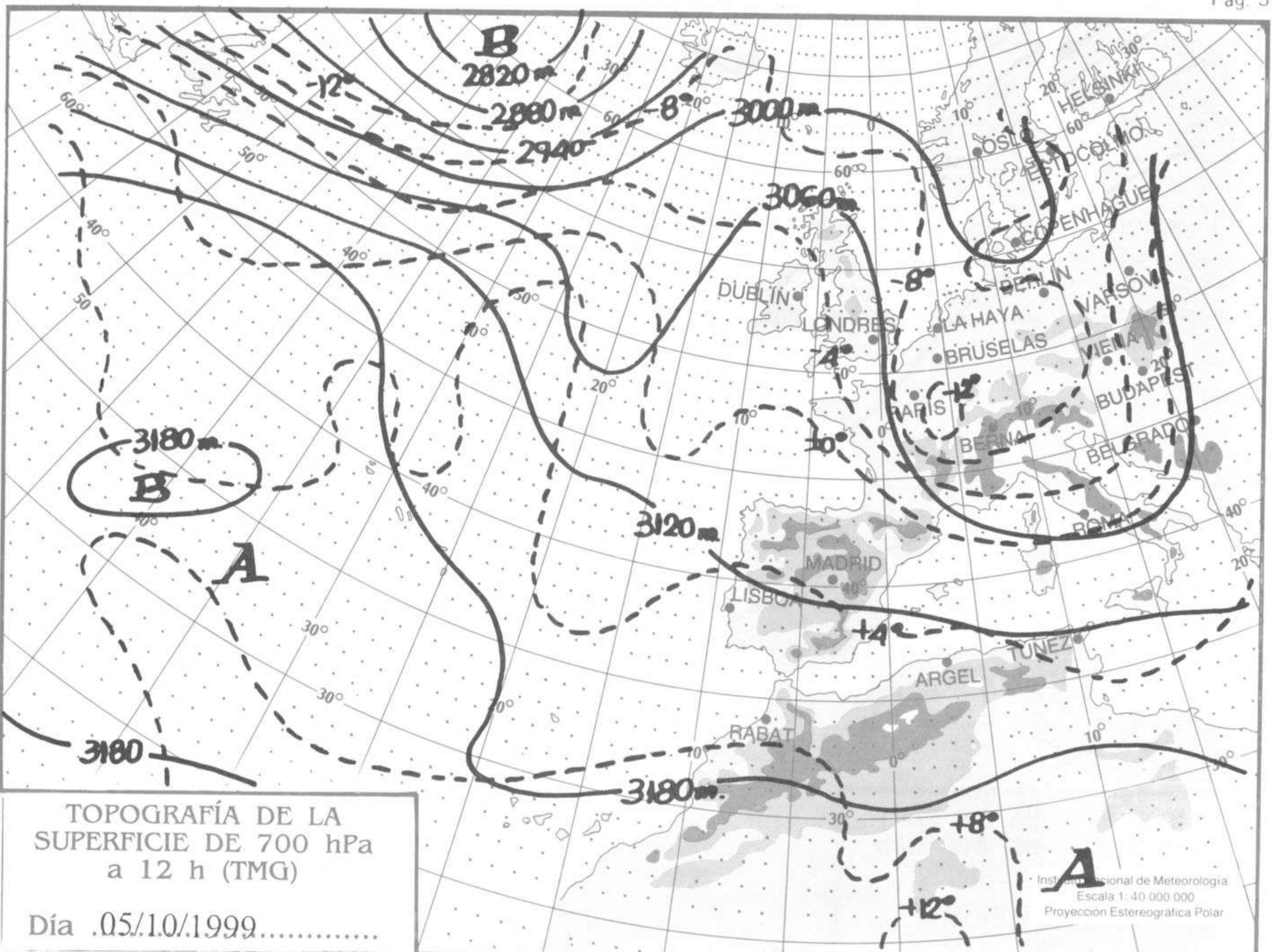
Temperaturas y horas de sol: "-": Información no disponible

INFORMACIÓN GENERAL

En las últimas 24 horas ha estado nuboso a muy nuboso en toda España, con predominio de la nubosidad media y alta. Se han registrado precipitaciones débiles a moderadas en Baleares y débiles en Valencia, Murcia, Andalucía Oriental, puntos de Castilla y León y Madrid y en Canarias. Ha habido brumas y nieblas en el área del Estrecho. Las temperaturas mínimas han descendido de forma ligera a moderada en el Cantábrico Oriental, La Rioja, Navarra y norte de Aragón y de Cataluña, y han ascendido en el resto de la Península y Baleares. El viento ha sido fuerte de Levante en el Estrecho, moderado el NE en Canarias y del E en el litoral murciano y flojos variable en el resto.



hPa



hPa

