

# M B O L E T Í N

# Meteorológico



Ministerio de Medio Ambiente  
Instituto Nacional de Meteorología

Número 270. Lunes 27 de septiembre de 1999

ESTACIONES	TEMPERATURA °C		PRECIPITACIÓN l/m2		HORAS
	MÁX	MÍN	DÍA	NOCHE	DE SOL
	(1)	(2)	(1)	(2)	(3)
<b>C.A. GALICIA</b>					
A CORUÑA	20,1	15,6		5	0,0
SANTIAGO DE COMPOSTELA	16,9	14,8	2	-	-
LUGO	17,9	13,8		3	-
ORENSE	22,4	15,5		1	1,6
PONTEVEDRA	18,8	14,9	0,2	6	0,2
<b>C.A. PRINCIPADO DE ASTURIAS</b>					
OVIEDO	19,9	14,1			2,2
<b>C.A. CANTABRIA</b>					
SANTANDER	21,4	19,9			7,9
<b>C.A. PAÍS VASCO</b>					
BILBAO	24,6	18,6			6,7
SAN SEBASTIÁN	21,1	16,5			9,5
VITORIA	21,1	13,1			9,6
<b>LA RIOJA</b>					
LOGROÑO	21,9	11,5			7,8
<b>C. FORAL DE NAVARRA</b>					
PAMPLONA	21,6	13,1			8,6
<b>C.A. DE ARAGÓN</b>					
HUESCA	21,0	12,2			-
TERUEL	21,6	7,1			6,8
ZARAGOZA	24,8	12,8			9,8
<b>C.A. DE CATALUÑA</b>					
BARCELONA	27,6	15,9			10,6
GIRONA	25,9	10,9			9,5
LLEIDA	24,9	13,4			9,4
TARRAGONA	26,1	16,8			-
<b>C.A. DE LAS ISLAS BALEARES</b>					
PALMA DE MALLORCA	27,4	13,9			6,9
IBIZA	29,1	18,1			9,2
MAHÓN	26,5	19,1	0,1		4,5
<b>C.A. VALENCIANA</b>					
ALICANTE	28,4	18,1			10,1
CASTELLÓN	27,5	16,9			9,7
VALENCIA	29,1	16,5			10,4
<b>C.A. DE LA REGIÓN DE MURCIA</b>					
MURCIA	27,4	15,4			9,9
<b>C.A. DE ANDALUCÍA</b>					
ALMERÍA	25,8	18,5			10,3
CÁDIZ	22,9	18,8			-
CÓRDOBA	26,1	14,1			6,8
GRANADA	24,8	11,8			7,2
HUELVA	25,1	15,1			5,3

ESTACIONES	TEMPERATURA °C		PRECIPITACIÓN l/m2		HORAS
	MÁX	MÍN	DÍA	NOCHE	DE SOL
	(1)	(2)	(1)	(2)	(3)
JAÉN	19,4	14,6			-
MÁLAGA	25,9	16,1			7,3
SEVILLA	26,6	16,1			5,8
<b>CIUDAD A. CEUTA</b>					
CEUTA	23,0	17,1			4,5
<b>CIUDAD A. MELILLA</b>					
MELILLA	25,5	18,4		0,6	5,3
<b>C.A. EXTREMADURA</b>					
BADAJOS	23,4	13,5			3,6
MÉRIDA	25,0	14,0			-
CÁCERES	21,4	12,9			5,5
<b>C.A. DE CASTILLA Y LEÓN</b>					
ÁVILA	17,1	7,1			6,9
BURGOS	17,5	10,4			5,7
LEÓN	15,8	11,4			0,6
PALENCIA	16,0	8,6			-
SALAMANCA	19,4	7,6			3,8
SEGOVIA	19,1	8,4			8,4
SORIA	18,4	8,4			9,9
VALLADOLID	19,8	10,1			4,9
ZAMORA	19,4	12,5			1,7
<b>C.A. DE CASTILLA-LA MANCHA</b>					
ALBACETE	22,6	11,9			8,7
CIUDAD REAL	22,8	11,5			7,6
CUENCA	19,4	9,5	0,3		6,6
GUADALAJARA	18,8	6,9	0,1		-
TOLEDO	23,0	12,5			7,6
<b>C.A. DE MADRID</b>					
MADRID	21,5	10,8			6,2
<b>C.A. DE CANARIAS</b>					
LAS PALMAS DE GRAN CANARIA	27,4	21,9	-		10,4
FUERTEVENTURA	26,1	20,5			10,1
LANZAROTE	27,8	20,4			10,3
SANTA CRUZ DE TENERIFE	29,4	22,6			10,8
HIERRO	25,0	21,8			8,3
LA PALMA	26,5	21,2			8,3

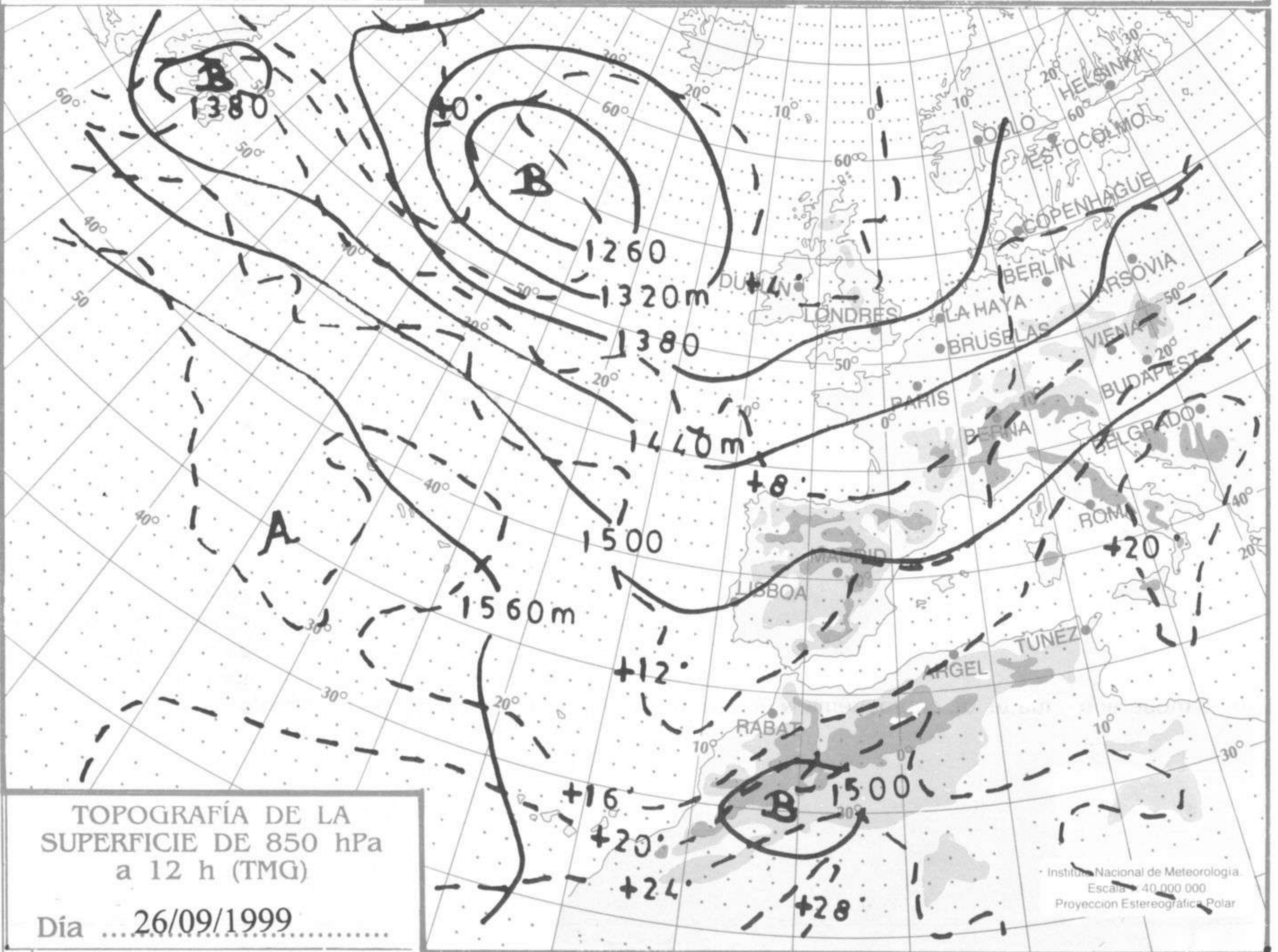
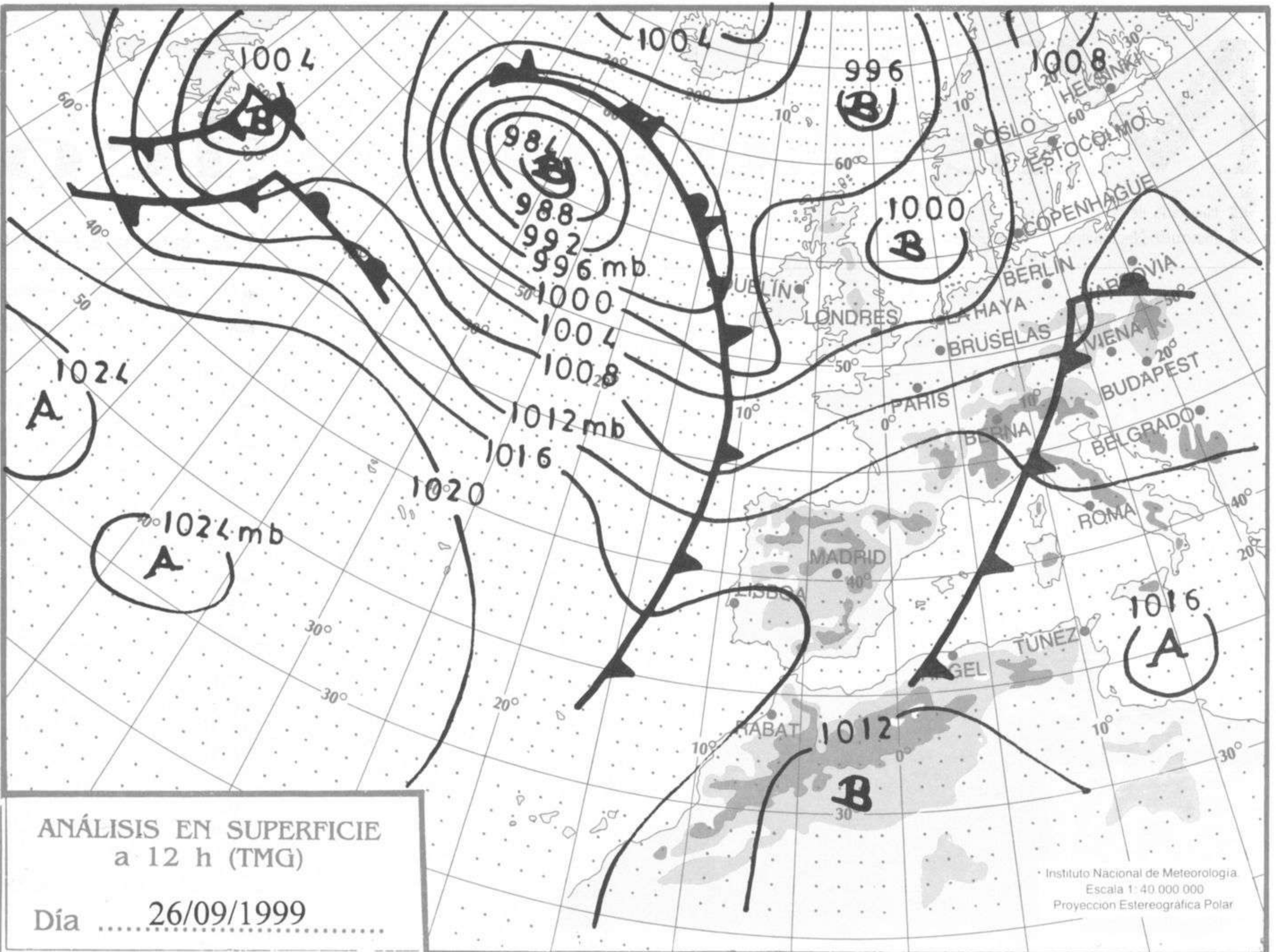
**NOTA:**

(1) Las máximas y precipitaciones del día son de 06 a 18 (hora TMG) de ayer.  
(2) Las mínimas y precipitaciones de la noche son de 18 de ayer a 06 (hora TMG) de hoy.  
(3) Las horas de sol son de ayer.

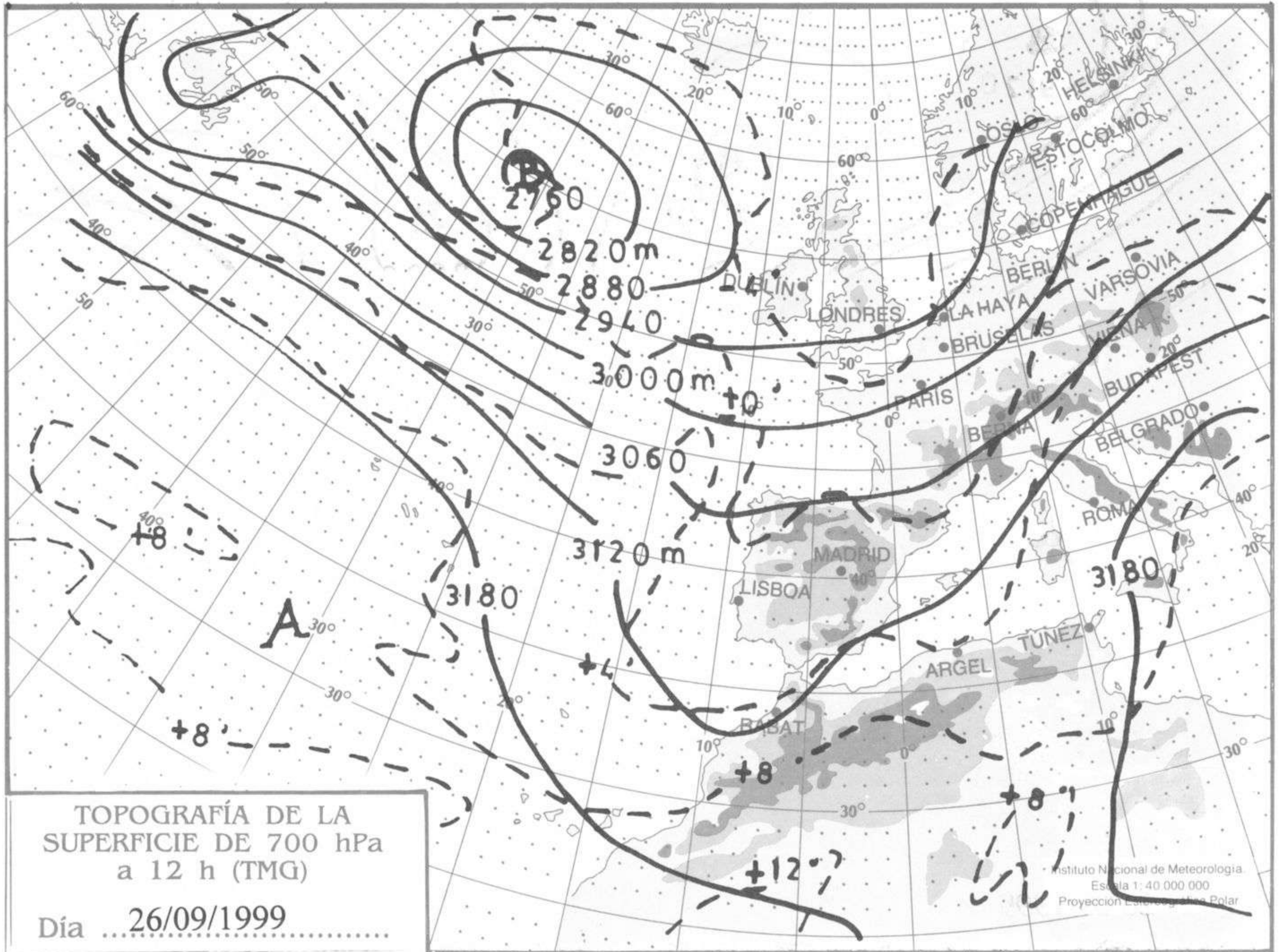
Las unidades utilizadas son: °C para la temperatura y litros por metro cuadrado para la precipitación  
Precipitación: Sin dato es cero. "ip": inapreciable. "-": Información no disponible  
Temperaturas y horas de sol: "-": Información no disponible

## INFORMACIÓN GENERAL

En las últimas 24 horas ha estado muy nuboso en el noroeste peninsular y levante y con intervalos nubosos en el resto de España. Hubo precipitaciones en el noroeste y Melilla, de carácter débil. Se produjeron nieblas en puntos de la meseta inferior. Las temperaturas mínimas aumentaron ligera a moderadamente en toda la Península, excepto levante y Cataluña donde descendieron, al igual que en Baleares, ligera a moderadamente. El viento sopló moderado a fuerte de componente N en Canarias y flojo, en general del W, en el resto.



hPa



hPa

