

BOLETÍN Meteorológico



Ministerio de Medio Ambiente
Instituto Nacional de Meteorología

Número 66. Domingo 7 de marzo de 1999

ESTACIONES	TEMPERATURA °C		PRECIPITACIÓN l/m2		HORAS
	MÁX	MÍN	DÍA	NOCHE	DE SOL
	(1)	(2)	(1)	(2)	(3)
C.A. GALICIA					
A CORUÑA	12,4	7,1	1	0,8	5,5
SANTIAGO DE COMPOSTELA	10,8	2,4	1		6,0
LUGO	8,1	0,8	2	0,1	4,9
ORENSE	12,9	2,8			4,8
PONTEVEDRA	12,6	4,2		2	-
C.A. PRINCIPADO DE ASTURIAS					
OVIEDO	6,9	3,5	11		1,9
C.A. CANTABRIA					
SANTANDER	9,1	5,8	22	11	0,7
C.A. PAÍS VASCO					
BILBAO	8,1	3,9	9	5	0,5
SAN SEBASTIÁN	6,1	2,8	19	9	0,8
VITORIA	6,4	1,5	4	0,1	2,2
LA RIOJA					
LOGROÑO	9,8	0,5			3,5
C. FORAL DE NAVARRA					
PAMPLONA	5,4	0,9	2		1,5
C.A. DE ARAGÓN					
HUESCA	7,4	-			-
TERUEL	9,1	-6,2			5,3
ZARAGOZA	12,4	0,1			8,8
C.A. DE CATALUÑA					
BARCELONA	16,4	4,4			10,3
GIRONA	13,1	-1,9	0,4		6,0
LLEIDA	13,1	1,1			10,5
TARRAGONA	13,4	5,8			-
C.A. DE LAS ISLAS BALEARES					
PALMA DE MALLORCA	14,8	-0,8			10,3
IBIZA	16,1	5,9			10,4
MAHÓN	13,9	6,5		0,7	10,6
C.A. VALENCIANA					
ALICANTE	17,4	8,4			10,6
CASTELLÓN	17,5	6,1			8,4
VALENCIA	18,4	4,5			10,9
C.A. DE LA REGIÓN DE MURCIA					
MURCIA	17,5	4,6			10,1
C.A. DE ANDALUCÍA					
ALMERÍA	17,1	10,5			9,5
CÁDIZ	14,8	-			-
CÓRDOBA	17,5	3,4			10,2
GRANADA	13,5	-1,1			9,5
HUELVA	16,9	5,4			9,7

ESTACIONES	TEMPERATURA °C		PRECIPITACIÓN l/m2		HORAS
	MÁX	MÍN	DÍA	NOCHE	DE SOL
	(1)	(2)	(1)	(2)	(3)
JAÉN	10,6	5,4			-
MÁLAGA	18,1	5,8			10,1
SEVILLA	18,6	5,8			9,8
CIUDAD A. CEUTA					
CEUTA	15,5	10,4			-
CIUDAD A. MELILLA					
MELILLA	15,9	10,4			7,7
C.A. EXTREMADURA					
BADAJOS	14,4	2,4			5,9
MÉRIDA	15,6	2,1			-
CÁCERES	13,1	-		-	-
C.A. DE CASTILLA Y LEÓN					
ÁVILA	5,8	-0,2			7,2
BURGOS	6,9	-2,2			5,2
LEÓN	7,1	-0,6			4,6
PALENCIA	-	-3,0	-		-
SALAMANCA	7,9	0,1			8,8
SEGOVIA	7,1	0,8			6,2
SORIA	5,4	-0,1			8,1
VALLADOLID	8,9	-0,2	-		7,7
ZAMORA	9,8	0,8			8,3
C.A. DE CASTILLA-LA MANCHA					
ALBACETE	-	2,8	-		9,4
CIUDAD REAL	12,9	3,1			9,2
CUENCA	7,9	-4,1			-
GUADALAJARA	9,9	-4,5			-
TOLEDO	13,5	1,4			9,6
C.A. DE MADRID					
MADRID	11,4	0,9			11,4
C.A. DE CANARIAS					
LAS PALMAS DE GRAN CANARIA	21,1	16,5			3,6
FUERTEVENTURA	19,1	14,8			4,9
LANZAROTE	19,5	13,9			3,1
SANTA CRUZ DE TENERIFE	19,4	16,4			0,5
HIERRO	19,0	15,0			-
LA PALMA	20,1	15,6		0,1	2,1

NOTA:

(1) Las máximas y precipitaciones del día son de 06 a 18 (hora TMG) de ayer.

(2) Las mínimas y precipitaciones de la noche son de 18 de ayer a 06 (hora TMG) de hoy.

(3) Las horas de sol son de ayer.

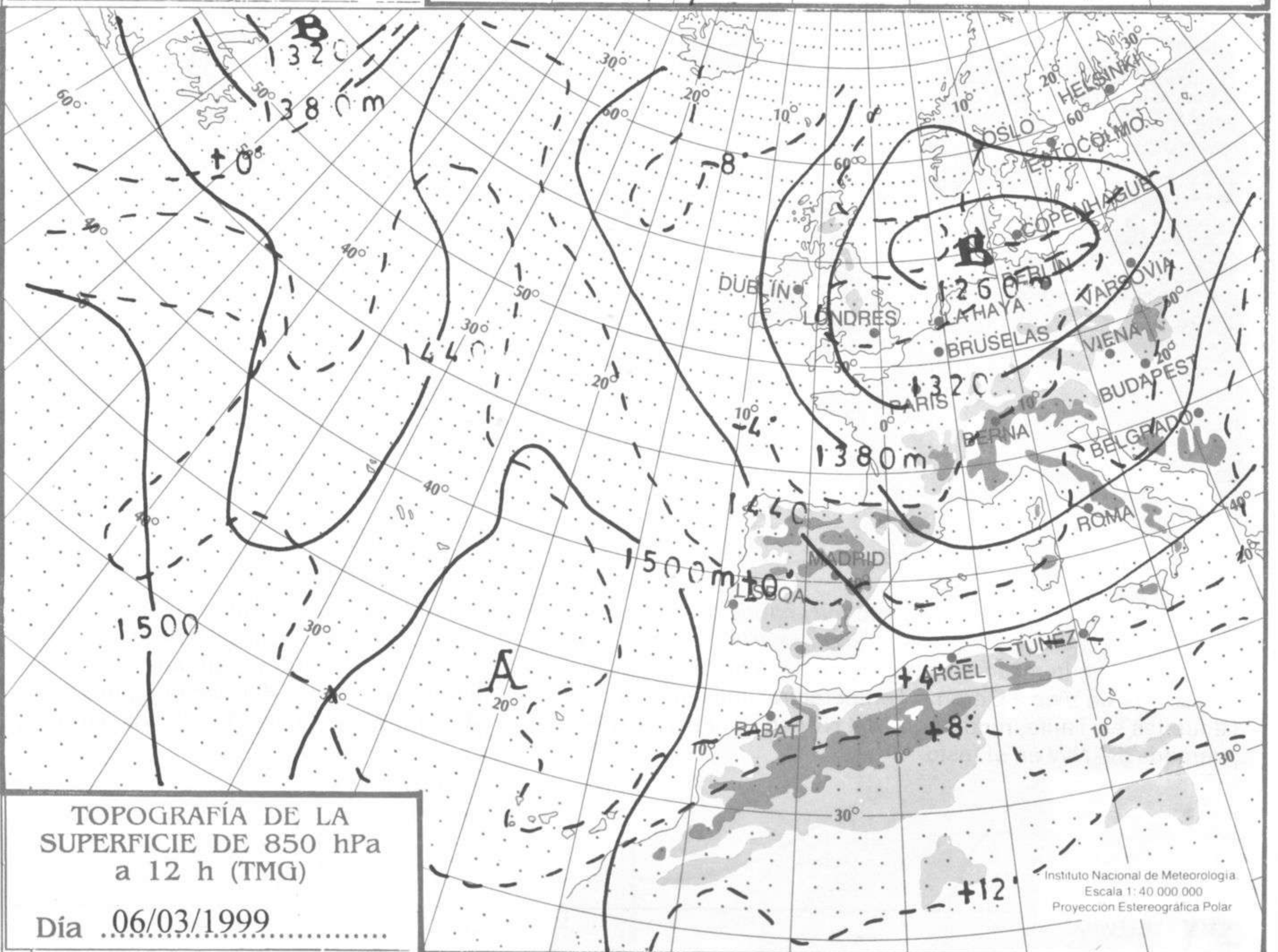
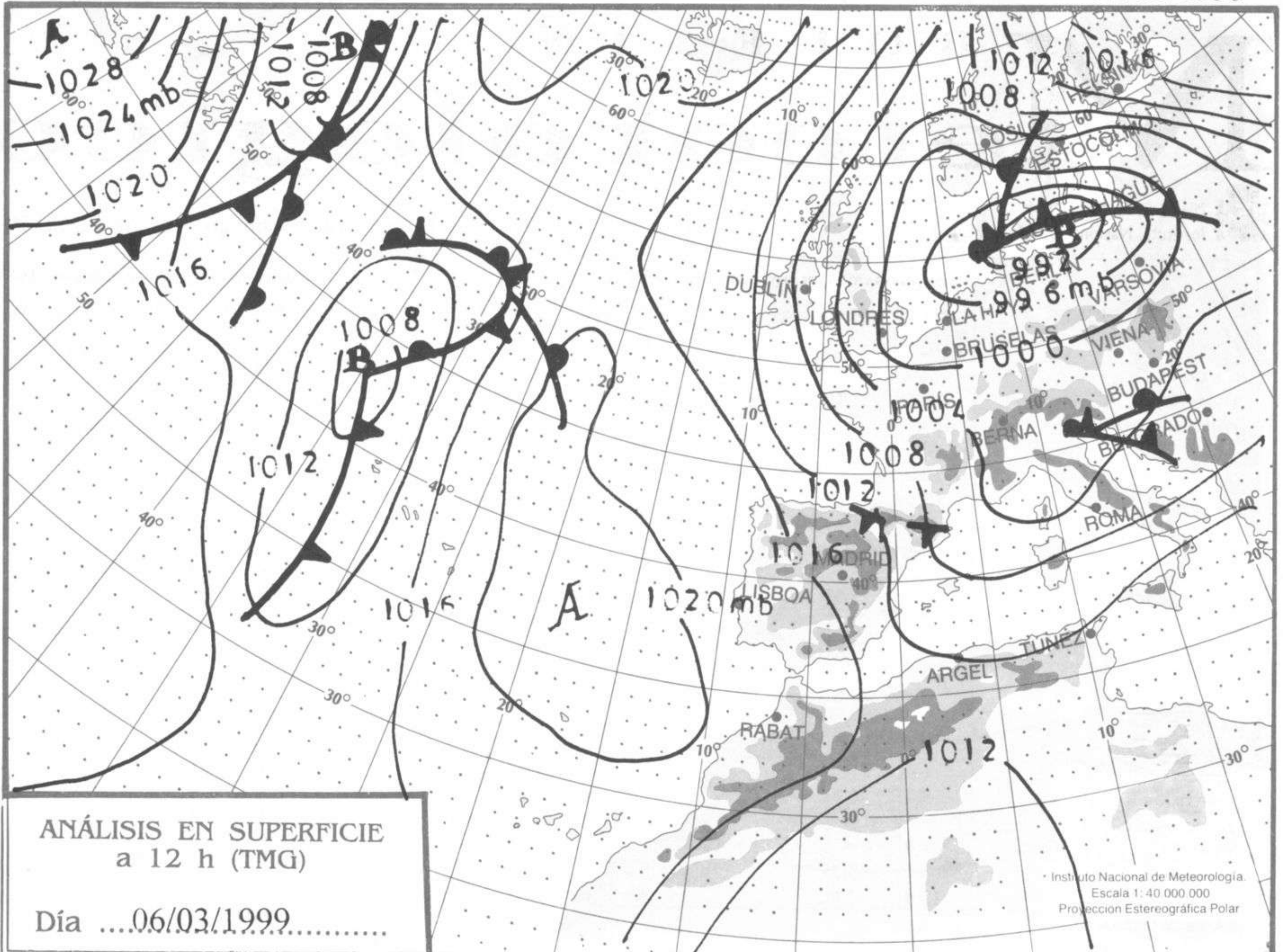
Las unidades utilizadas son: °C para la temperatura y litros por metro cuadrado para la precipitación

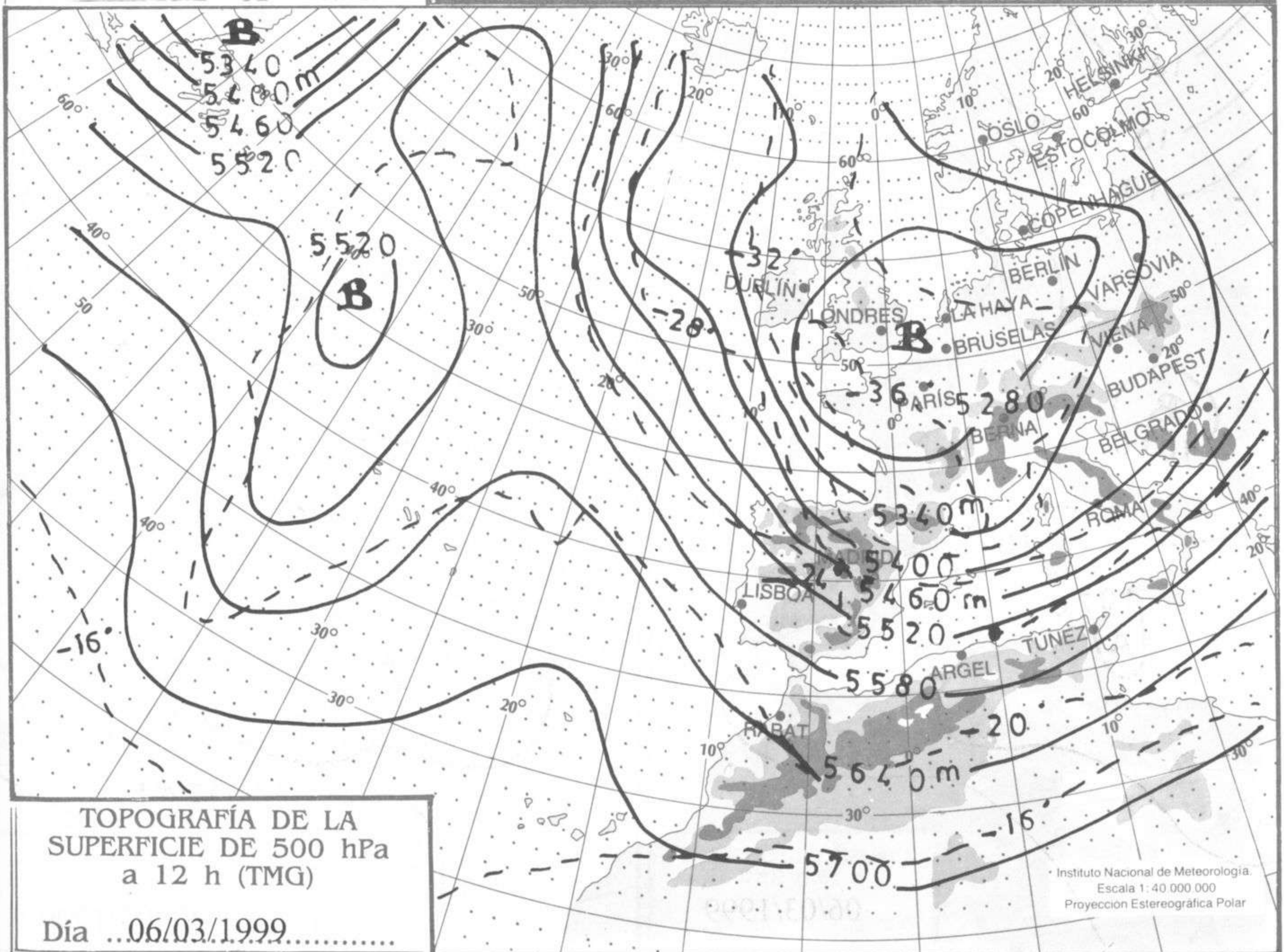
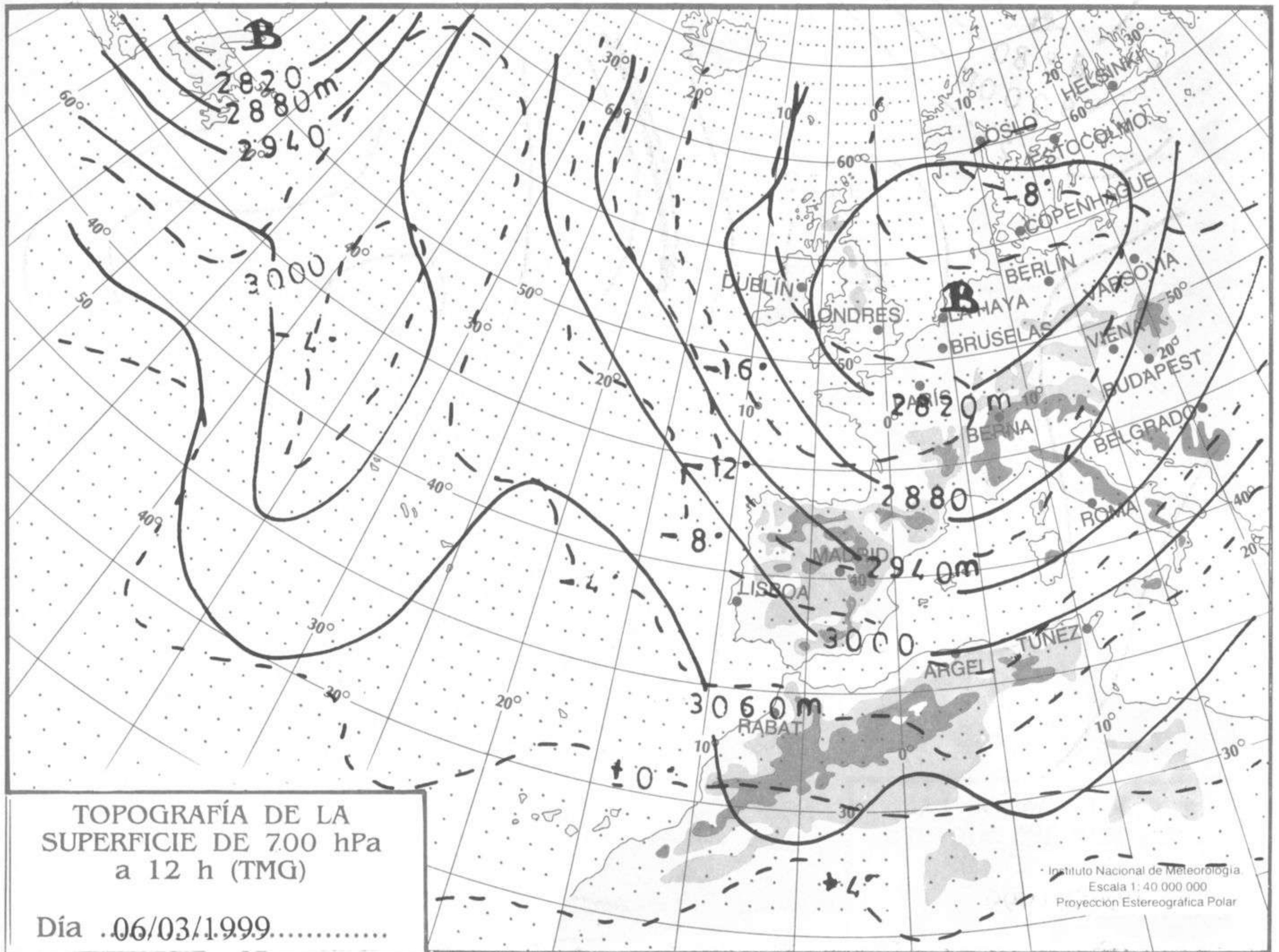
Precipitación: Sin dato es cero. *ip*: inapreciable. *-*: Información no disponible

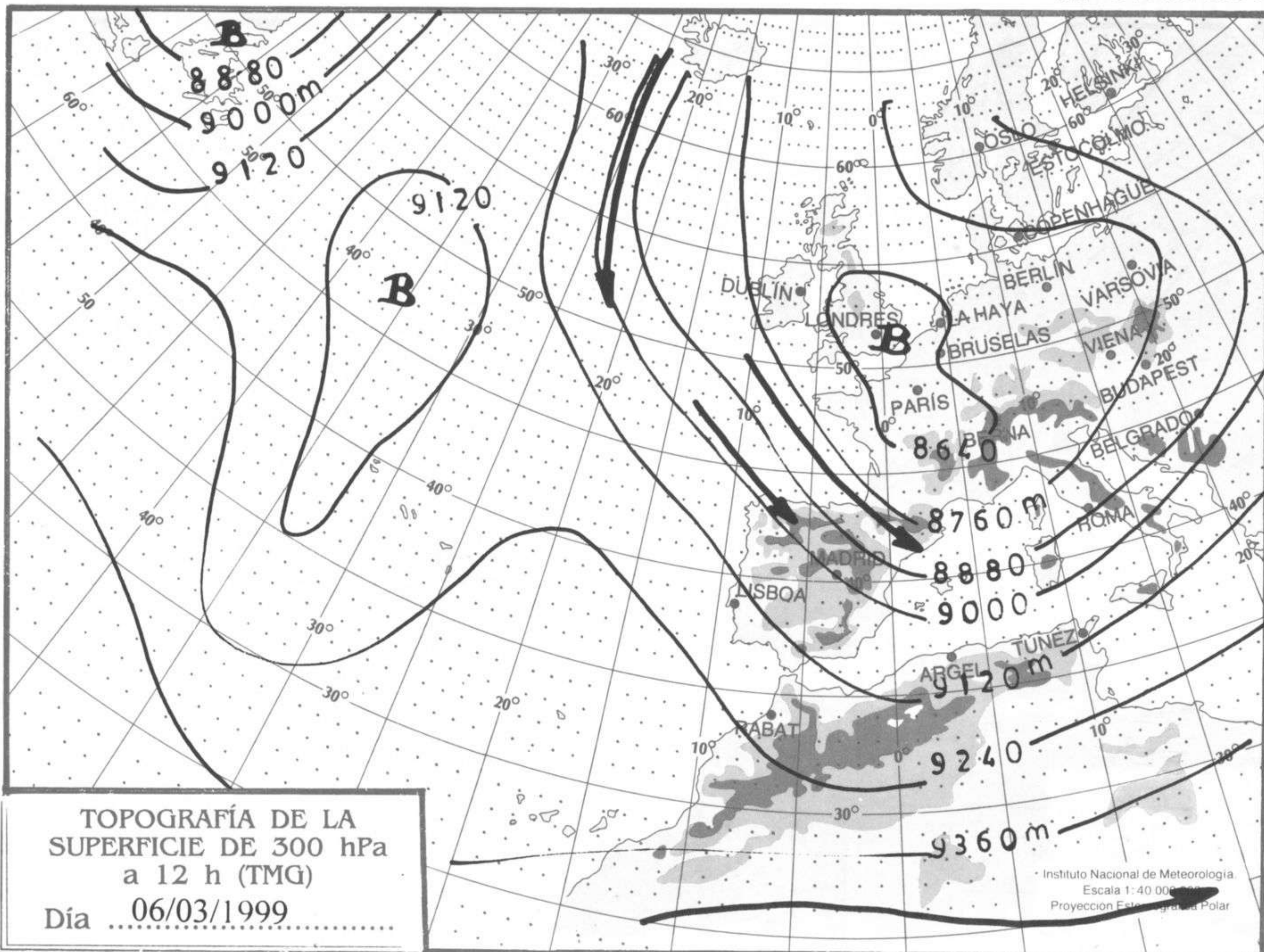
Temperaturas y horas de sol: *-*: Información no disponible

INFORMACIÓN GENERAL

En las últimas 24 horas ha estado muy nuboso a cubierto en el tercio norte con precipitaciones débiles que fueron de nieve en las cotas altas. Muy nuboso en Canarias con precipitaciones débiles. Nuboso en el resto de la mitad norte y poco nuboso en el resto. Nieblas persistentes en Navarra y Logroño, y matinales en Vigo y Gerona. Temperaturas mínimas sin cambios significativos. Vientos del W moderados a fuertes en Tarifa, moderados del NW en Tenerife y del NE moderado en el resto de las islas. Flojos a moderados del NW en el resto.

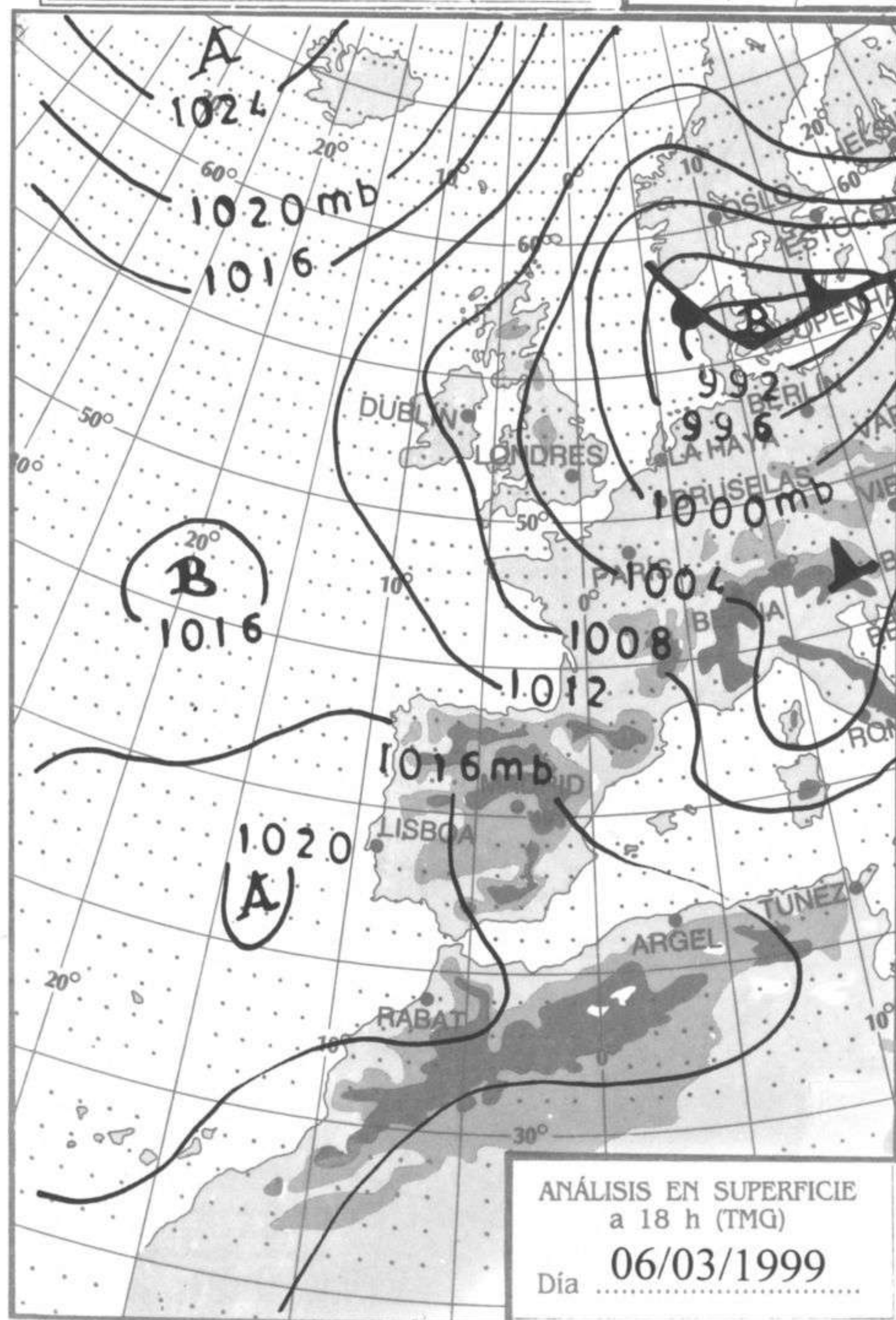




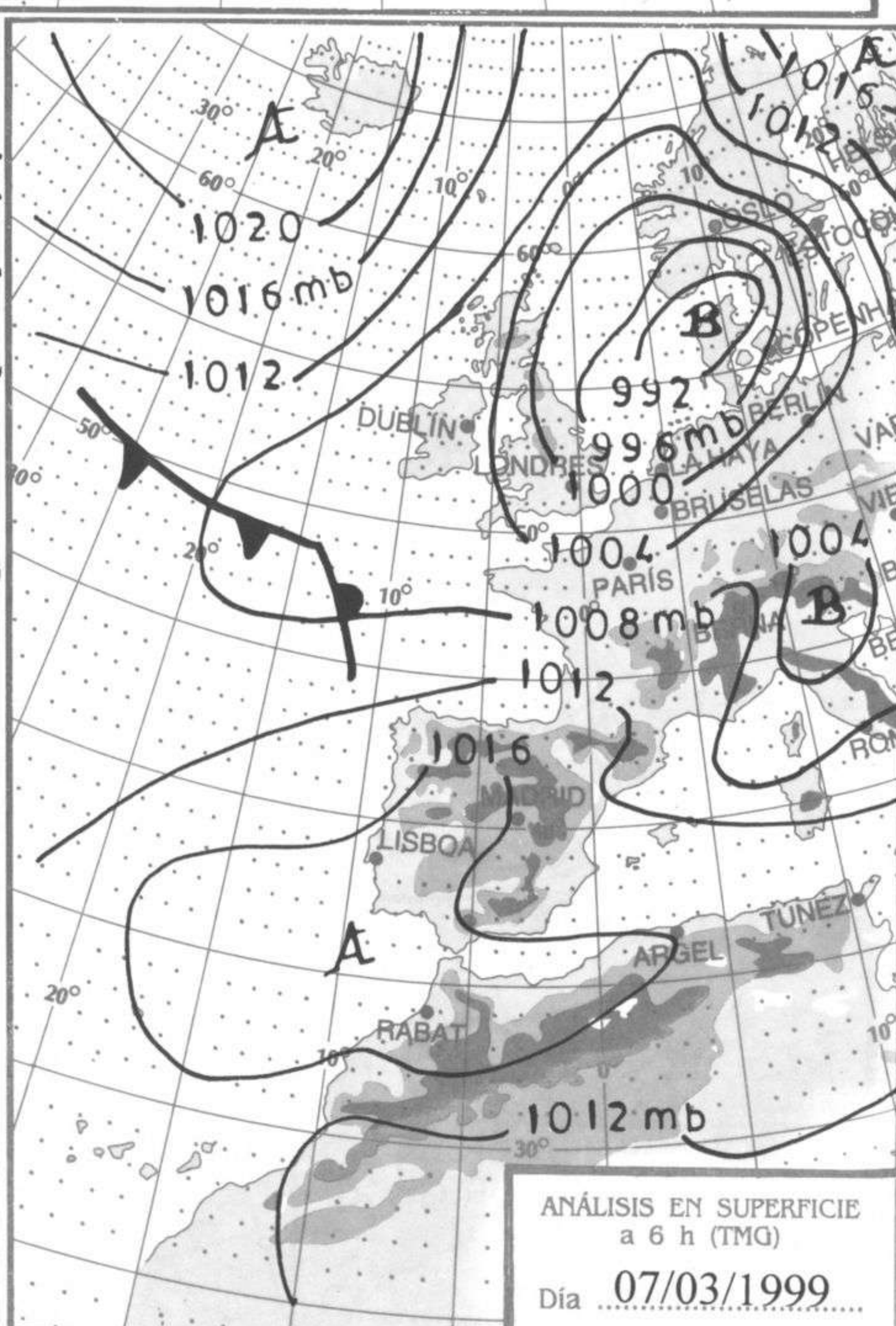


TOPOGRAFÍA DE LA SUPERFICIE DE 300 hPa a 12 h (TMG)
Día 06/03/1999

Instituto Nacional de Meteorología
Escala 1:40 000 000
Proyeccion Estereográfica Polar



ANÁLISIS EN SUPERFICIE a 18 h (TMG)
Día 06/03/1999



ANÁLISIS EN SUPERFICIE a 6 h (TMG)
Día 07/03/1999