

BOLETIN Meteorológico



Ministerio de Medio Ambiente

Número 77. MARTES 18 DE MARZO DE 1997

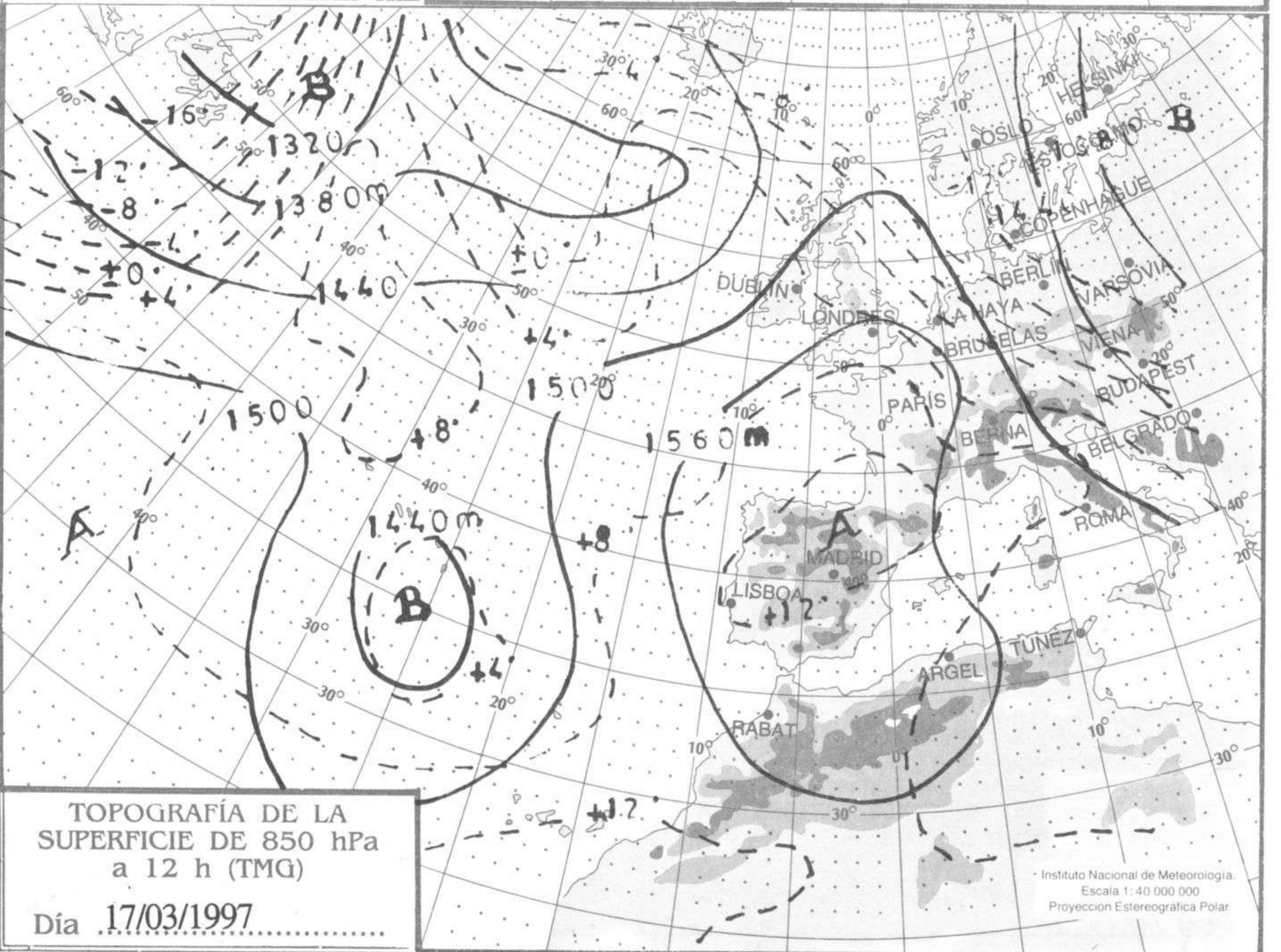
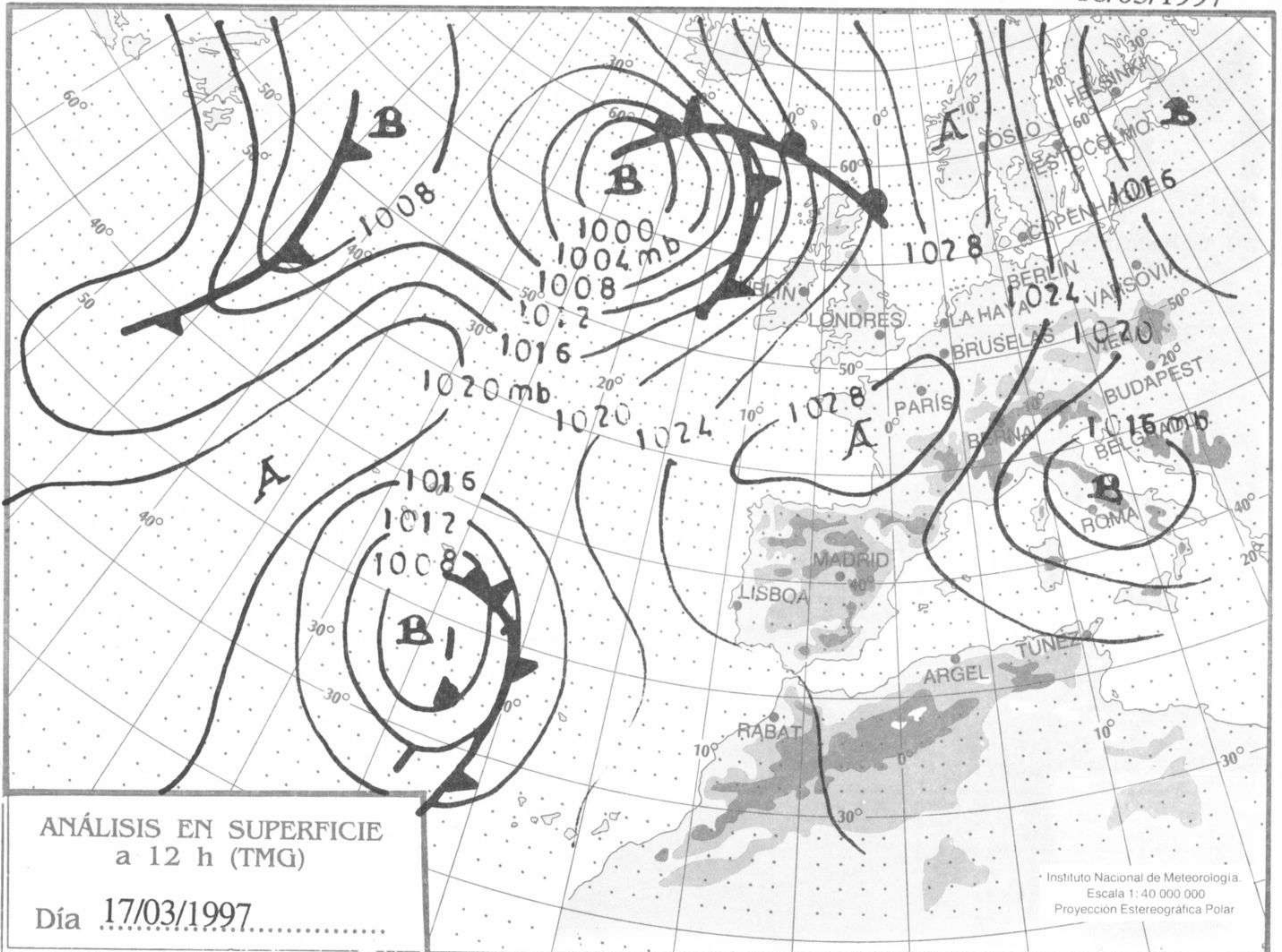
ESTACIONES	TEMPERA MAX MIN	PRECIPITA DIA NOC	HORS SOL	ESTACIONES	TEMPERA MAX MIN	PRECIPITA DIA NOC	HORS SOL
LA CORUÑA	21 11		9.8	LERIDA	24 6		10.1
MONTEVENTOSO	23 13		10.8	GERONA (A)	27 6		11.0
EL FERROL				BARCELONA	20 13		
LUGO (P.C.)	24 4		10.5	BARCELONA (A)	20 11		10.9
SANTIAGO DE C.	25 7		10.5	REUS (A)	22 9		10.9
PONTEVEDRA	26 13		10.6	TARRAGONA	19 12		
VIGO (A)	24 14		10.2	TORTOSA	26 10		10.5
VIGO	24 15		10.6	MONTSENY			
ORENSE	28 6		10.6	CASTELLON	22 13		10.0
PONFERRADA	24 6			VALENCIA (A)	26 10		11.3
AVILES (A)	19 9		9.8	VALENCIA	25 15		
GIJON	17 9		9.0	ALICANTE (A)	22 9		10.8
OVIEDO	23 11		10.3	ALICANTE	22 8		11.0
SANTANDER (A)	16 9	IP	4.4	MURCIA (A)	27 5		10.5
SANTANDER	16 10		4.3	MURCIA	26 7		10.7
BILBAO (A)	18 9		5.6	CARTAGENA	18 13		
SAN SEBASTIAN	15 8		4.8	SAN JAVIER	20 5		10.8
S. SEBASTIAN (A)	17 6		8.1	SEVILLA (A)	27 10		
LEON (A)	22 6		11.2	CORDOBA (A)	26 7		10.9
ZAMORA	24 7		10.2	JAEN	23 13		9.7
PALENCIA	21 6			GRANADA (A)	24 2		11.0
BURGOS (A)	22 2		10.9	HUELVA	25 8		11.0
BURGOS				JEREZ FRONT (A)	26 6		10.5
VALLADOLID (A)	23 7		10.0	CADIZ	22 13		
VALLADOLID	24 6		11.0	TARIFA	16 14		10.1
SORIA	24 6		10.8	MALAGA (A)	19 7		10.5
SALAMANCA	23 4			ALMERIA (A)	20 10		10.9
SALAMANCA (A)	23 4		10.8	PALMA DE M. (A)	20 4		9.6
AVILA	21 3		10.9	MAHON (A)	20 12		10.5
SEGOVIA	22 8		10.9	IBIZA (A)	20 11		10.6
NAVACERRADA	15 7		9.1	S.C. TENERIFE	24 18		3.9
MADRID/BARAJAS	24 5		11.8	TENERIFE NOR (A)	20 14		2.5
MADRID (C.UNIV)	25 7			TENERIFE SUR (A)	24 17		6.4
MADRID (RETIRO)	24 11			IZAÑA	8 5		1.0
GUADALAJARA	24 2			LAS PALMAS (A)	26 18		2.0
TOLEDO	26 7		10.0	FUERTEVENTUR (A)	24 15		3.2
CUENCA	24 4		9.5	LANZAROTE (A)	26 19		5.0
MOLINA DE ARA.	24 -1			LA PALMA (A)	21 16		9.7
CIUDAD REAL	25 7		9.8	HIERRO (A)	22 16		8.7
ALBACETE (A)	24 5		11.2	CEUTA	18 14		9.8
CACERES	25 9		10.6	MELILLA	18 9		7.3
BADAJÓZ (A)	26 7		10.7				
VITORIA (A)	23 3		7.6				
LOGROÑO							
LOGROÑO (A)	27 9		11.0				
PAMPLONA	25 5		9.0				
HUESCA (A)	22 11		11.1				
DAROCA	26 3		10.8				
ZARAGOZA (A)	25 6		10.0				
ZARAGOZA	23 8						
CALAMOCHA	24 1		11.0				
TERUEL	24 3		10.1				

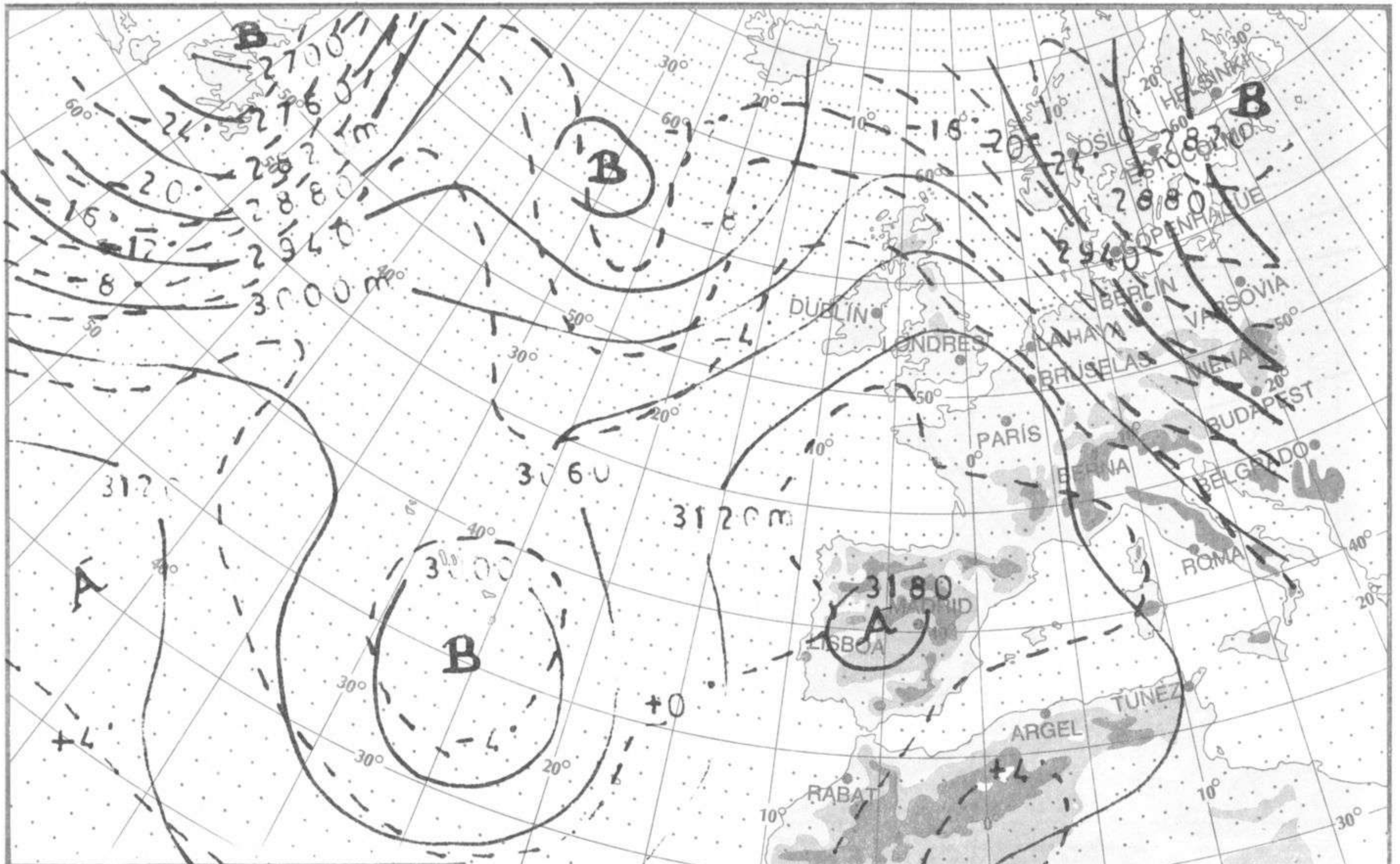
NOTA: LAS MAXIMAS Y PRECIPITACIONES (DIA) SON DE 06 A 18 (TMG) DE AYER
 LAS MINIMAS Y PRECIPITACIONES (NOCHE) SON DE 18 (TMG) DE AYER A 06 (TMG) DE HOY.
 LAS HORAS DE SOL SON DE AYER.

INFORMACION GENERAL

EN LAS ULTIMAS 24 HORAS LOS CIELOS HAN ESTADO NUBOSOS O MUY NUBOSOS EN CANARIAS Y CON INTERVALOS NUBOSOS EN EL CANTABRICO Y ZONA DEL ESTRECHO. NIEBLAS EN EL LITORAL CANTABRICO Y EN BALEARES. LAS TEMPERATURAS MINIMAS NO HAN EXPERIMENTADO CAMBIOS SIGNIFICATIVOS. VIENTOS FUERTES DE LEVANTE EN EL ESTRECHO, MODERADOS DEL SUR EN CANARIAS Y EN EL RESTO FLOJOS VARIABLES.

© Ministerio de Medio Ambiente. Prohibida su reproducción total o parcial por cualquier medio sin autorización expresa por escrito.
 Instituto Nacional de Meteorología. Ciudad Universitaria, s/n. 28040-Madrid. NIPO: 161-96-004-7

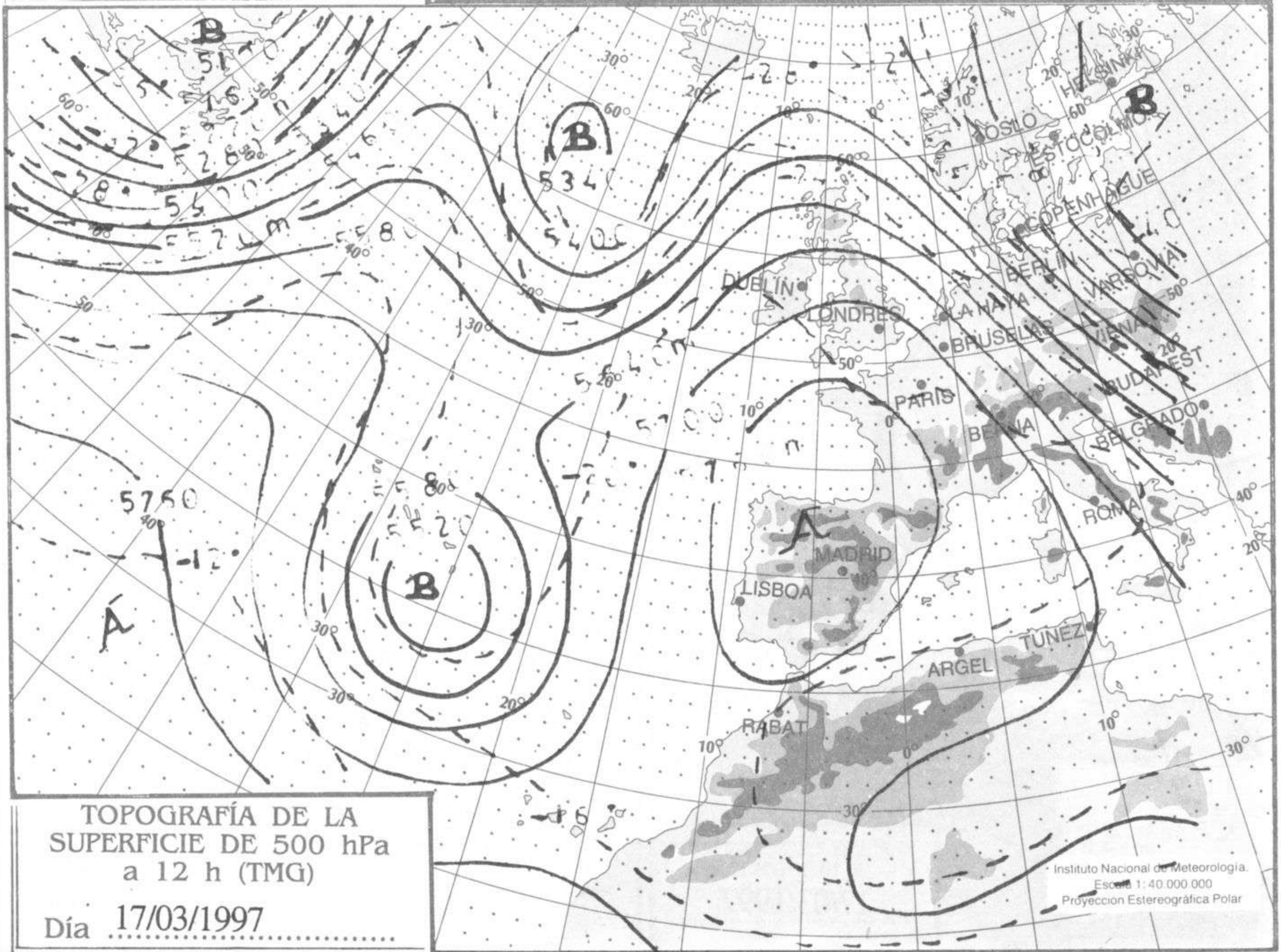




TOPOGRAFÍA DE LA SUPERFICIE DE 700 hPa a 12 h (TMG)

Día 17/03/1997

Instituto Nacional de Meteorología.
Escala 1: 40 000 000
Proyección Estereográfica Polar



TOPOGRAFÍA DE LA SUPERFICIE DE 500 hPa a 12 h (TMG)

Día 17/03/1997

Instituto Nacional de Meteorología.
Escala 1: 40 000 000
Proyección Estereográfica Polar

