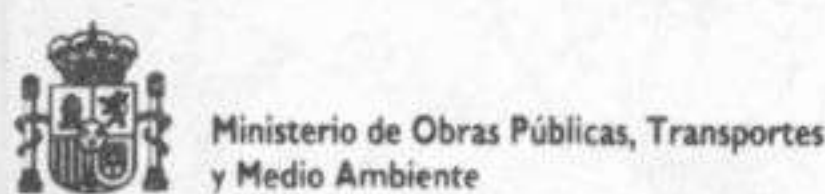


# M B O L E T I N Meteorológico



Número 108. MARTES 18 DE ABRIL DE 1995

ESTACIONES	TEMPERAT.		PRECIPITAC.		HORAS DE SOL	ESTACIONES	TEMPERAT.		PRECIPITAC.		HORAS DE SOL
	Máx.	Mín.	Día	Noche			Máx.	Mín.	Día	Noche	
<b>ANDALUCÍA</b>						Valladolid.....	21	5			12,3
Almería (Aeropuerto)	23	9			10,5	Valladolid / Villanubla	19	4			12,7
Cádiz .....	22	15				Zamora .....	22	6			12,1
Ceuta .....	19	15			9,9	<b>CATALUÑA</b>					
Córdoba (Aeropuerto)	29	10			11,1	Barcelona .....	16	12			
Granada (Aeropuerto)	25	6			12,1	Barcelona (Aerop.)....	18	10			10,6
Huelva .....	27	11			12,3	Gerona (Aeropuerto)..	19	4			11,0
Jaén.....	23	12			11,5	Lérida.....	23	6			12,2
Jerez de la Front. (A)	28	9			11,9	Montseny .....					
Málaga (Aeropuerto)..	19	9			10,3	Reus (Aeropuerto)....	22	10			11,5
Melilla .....	20	12			11,1	Tarragona.....	22	10			
Sevilla (Aeropuerto) ..	31	13				Tortosa .....	24	8			11,6
Tarifa.....	19	15			11,6	<b>EXTREMADURA</b>					
<b>ARAGÓN</b>						Badajoz / Talavera R.	26	8			12,3
Calamocha.....	18	0			9,0	Cáceres .....	24	11			12,6
Daroca .....	19	3			8,4	<b>GALICIA</b>					
Huesca / Monflorite..	20	7			12,4	El Ferrol .....					
Teruel .....	21	2			9,3	La Coruña .....	16	10			11,6
Zaragoza .....						Lugo (P. C.) .....	20	5			9,6
Zaragoza (Aerop.) .....	20	9			11,3	Monteventoso.....					
<b>ASTURIAS</b>						Orense .....	26	4			11,8
Avilés (Aeropuerto)...	15	9			11,8	Pontevedra .....	25	7			12,0
Gijón.....	16	11			11,5	Santiago C / Labacolla	21	6			12,0
Oviedo.....	18	8			12,0	Vigo .....	23	2			
<b>BALEARES</b>						Vigo (Aeropuerto).....	22	8			12,1
Ibiza (Aeropuerto)....	21	10			10,2	<b>LA RIOJA</b>					
Mahón (Aeropuerto) .	17	11			3,9	Logroño.....	19	2			
Palma Mallorca (A.)..	19	8			8,9	Logroño / Agoncillo...	19	2			9,3
<b>CANARIAS</b>						<b>MADRID</b>					
Fuerteventura (A.) ....	24	17			11,2	Madrid / Barajas .....	24	5			12,3
Hierro (Aeropuerto)...	21	18			8,9	Madrid (Cdad. Univ.)	23	6			
Izaña .....	8					Madrid (Retiro) .....	22	11			
La Palma (Aerop.) ....	22	15			9,5	Navacerrada .....	13	4			11,5
Lanzarote (Aerop.) ....	24	17			10,1	<b>MURCIA</b>					
Las Palmas (Aerop.) .	23	17			8,7	Cartagena .....	20	12			
Santa Cruz Tenerife ..	24	18			12,0	Murcia .....	22	7			10,1
Tenerife Norte (A.)...	18	12			10,6	Murcia / Alcantarilla.	21	7			
Tenerife Sur (Aerop.)	24	16			7,4	San Javier .....	19	6			11,1
<b>CANTABRIA</b>						<b>NAVARRA</b>					
Santander .....	16	11			9,1	Pamplona.....	14	1			4,3
Santander (Aerop.) ....	16	11			8,0	<b>PAÍS VASCO</b>					
<b>CASTILLA-LA MANCHA</b>						Bilbao (Aeropuerto)...	17	9			3,4
Albacete / Los Llanos	20	6			12,0	San Sebastián .....	12	7			2,0
Ciudad Real .....	24	7			10,9	San Sebastián (A.)....	15	8			2,3
Cuenca .....	21	5			11,4	Vitoria (Aeropuerto)..	14	3			7,0
Guadalajara .....	24	3			11,1	<b>VALENCIA</b>					
Molina de Aragón .....	20	-1			12,5	Alicante .....	20	9			11,5
Toledo .....	24	9			13,0	Alicante (Aeropuerto)	19	10			11,6
<b>CASTILLA-LEÓN</b>						Castellón.....	21	10			11,3
Ávila .....	18	0			11,9	Valencia .....	20	12			11,4
Burgos .....	17	0				Valencia (Aeropuerto)	21	13			
Burgos (Aeropuerto)..	17	-1			9,8	<b>NOTA: Las temperaturas se expresan en °C y las precipitaciones en litros por metro cuadrado. IP es "precipitación inapreciable" (inferior a 0,1 l/m²). Las máximas y las precipitaciones de día son de 06 a 18 TMG de ayer. Las mínimas y las precipitaciones de noche son de 18 TMG de ayer a 06 TMG de hoy. Las horas de sol son de ayer.</b>					
León / Virgen Camino	18	5	12,0								
Palencia .....	18	2									
Ponferrada .....	24	5									
Salamanca .....	21	3			12,4						
Salamanca / Matacán.	21	3			11,6						
Segovia.....	19	6			11,2						
Soria .....	19	2									

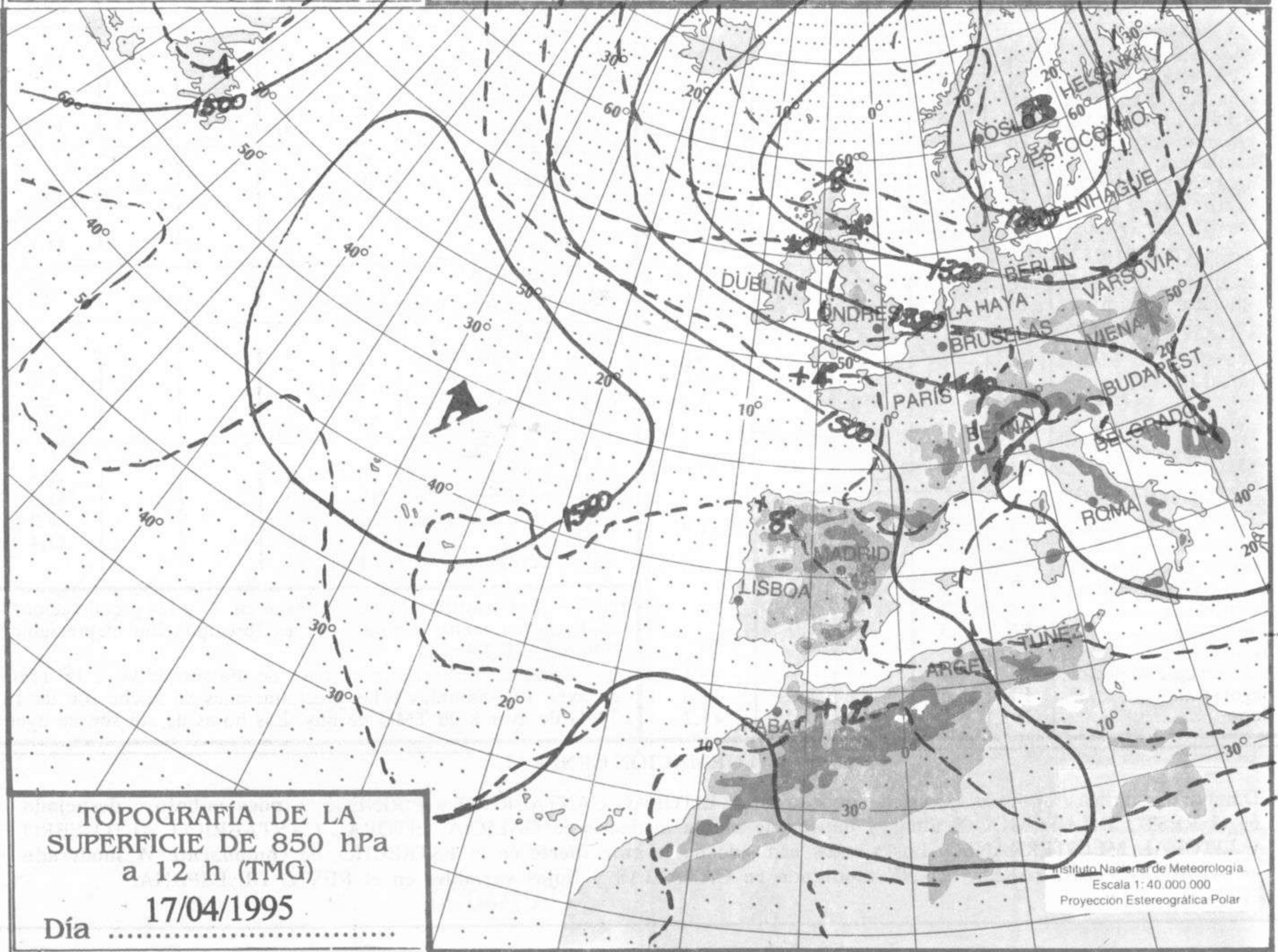
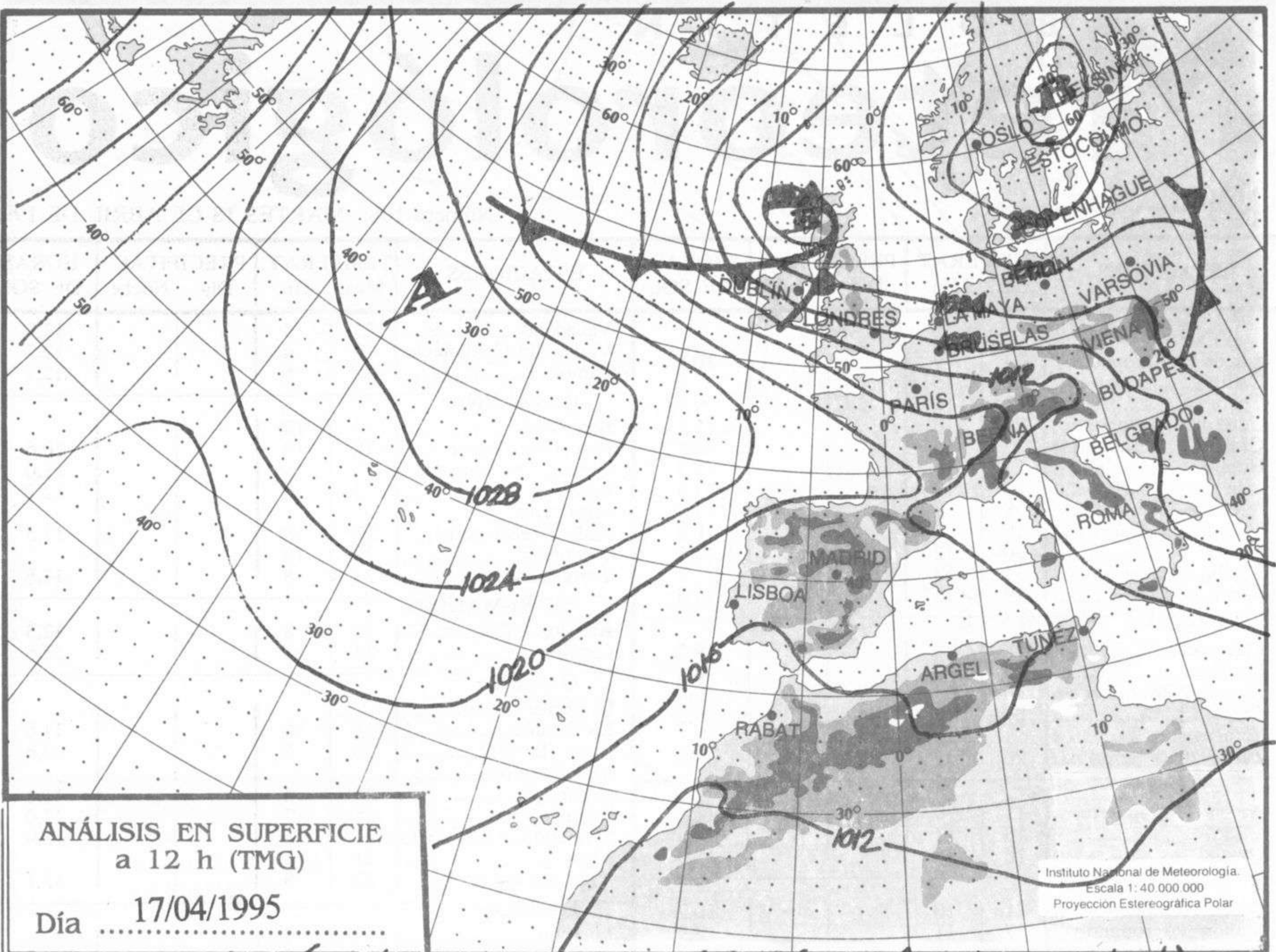
### INFORMACIÓN GENERAL

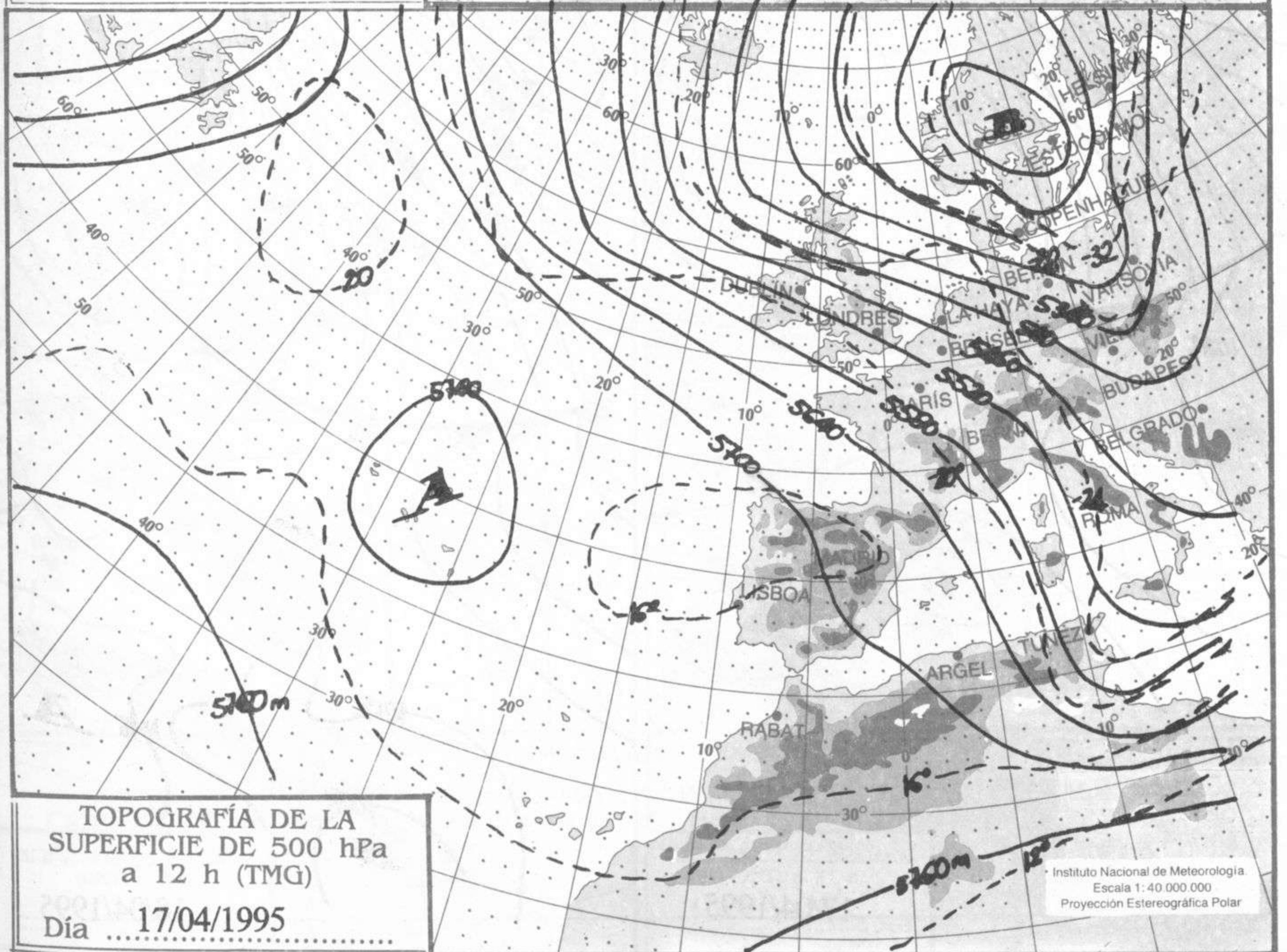
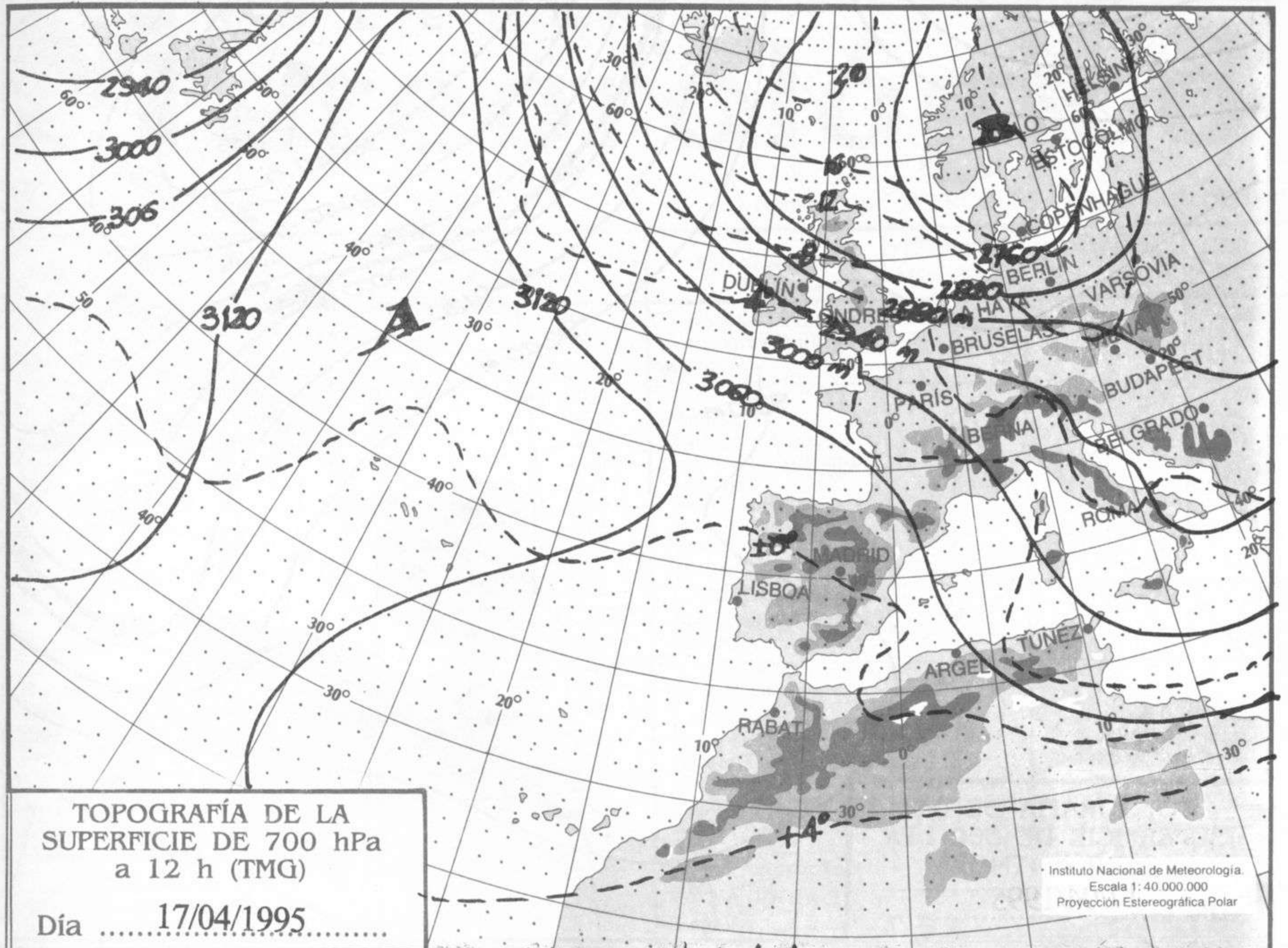
Durante las últimas 24 horas ha estado **nuboso** en el LITORAL CANTÁBRICO y PIRINEOS, y **poco nuboso** o **despejado** en el RESTO DE ESPAÑA. **Brumas** y **bancos de niebla** matinales en GALICIA, LITORAL CANTÁBRICO, ALTO EBRO y LITORAL MEDITERRÁNEO. Los **vientos** han sido de **levante fuerte** en el ESTRECHO, de **componente W moderado** en ARAGÓN y BALEARES, del **NE moderado** en CANARIAS y **flojos variables** en el RESTO DE ESPAÑA.

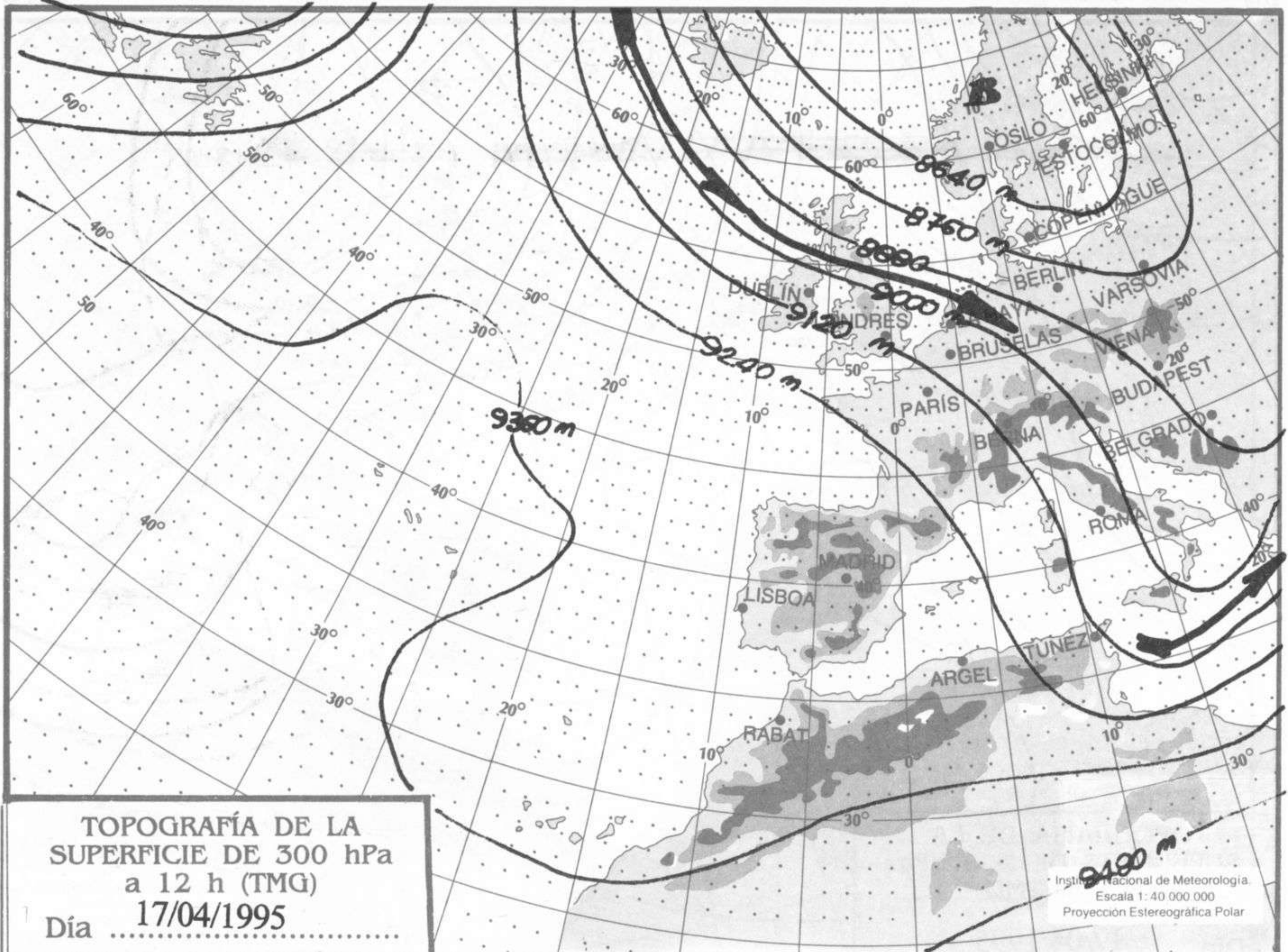
NIPO: 161-95-053-6

TELETIEMPO: Tfno. 906-365 365 (Información meteorológica nacional y provincial). Tfno. 906-365 3?? (Completar con las dos cifras del Código Postal para obtener la información meteorológica de la provincia deseada). 76,5 ptas minuto tarifa normal. 56,4 ptas noches y festivos tarifa reducida (IVA incluido).

Ministerio de Obras Públicas, Transportes y Medio Ambiente. Prohibida su reproducción total o parcial por cualquier medio sin autorización expresa por escrito. Instituto Nacional de Meteorología. Ciudad Universitaria, s/n. 28040-Madrid.

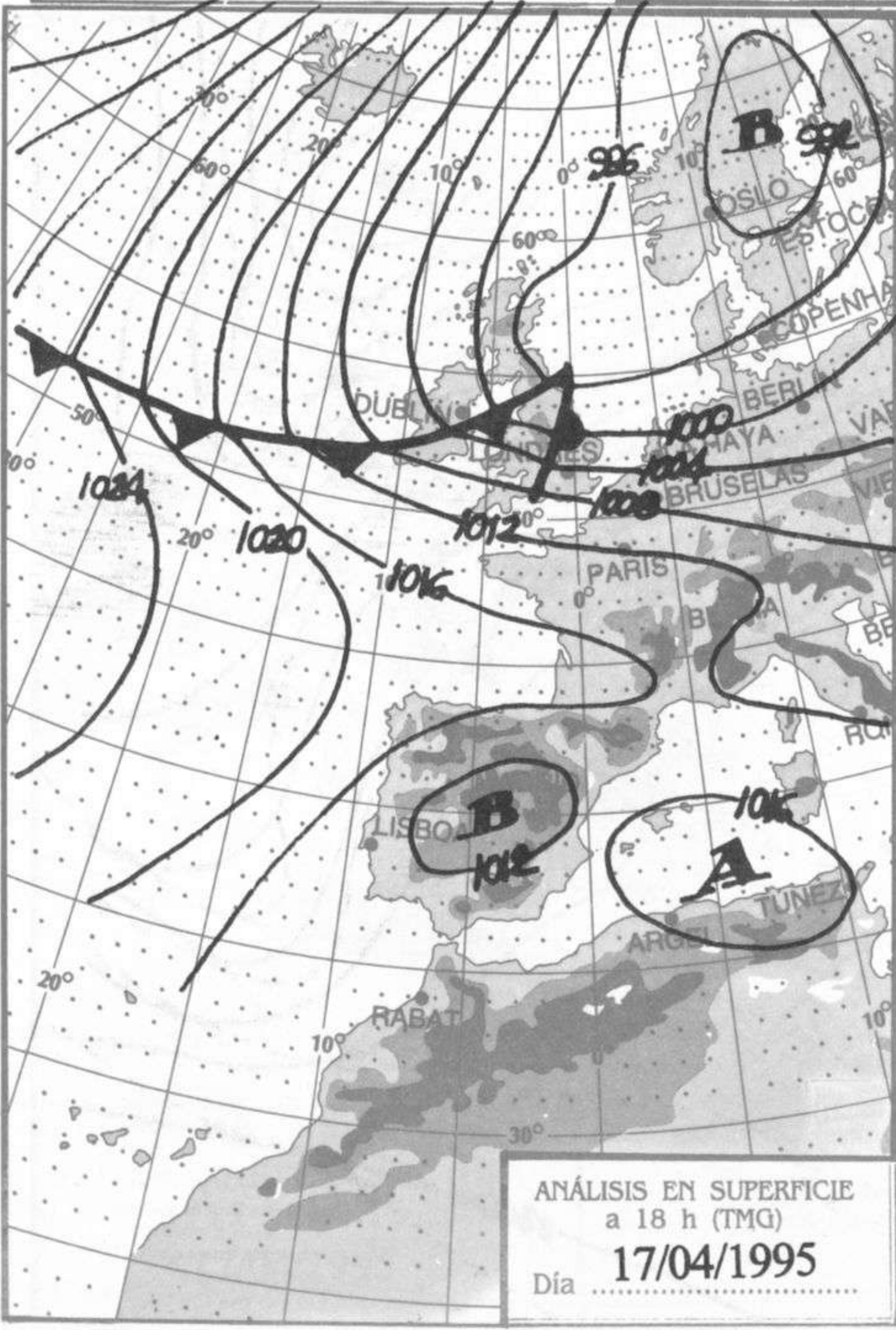




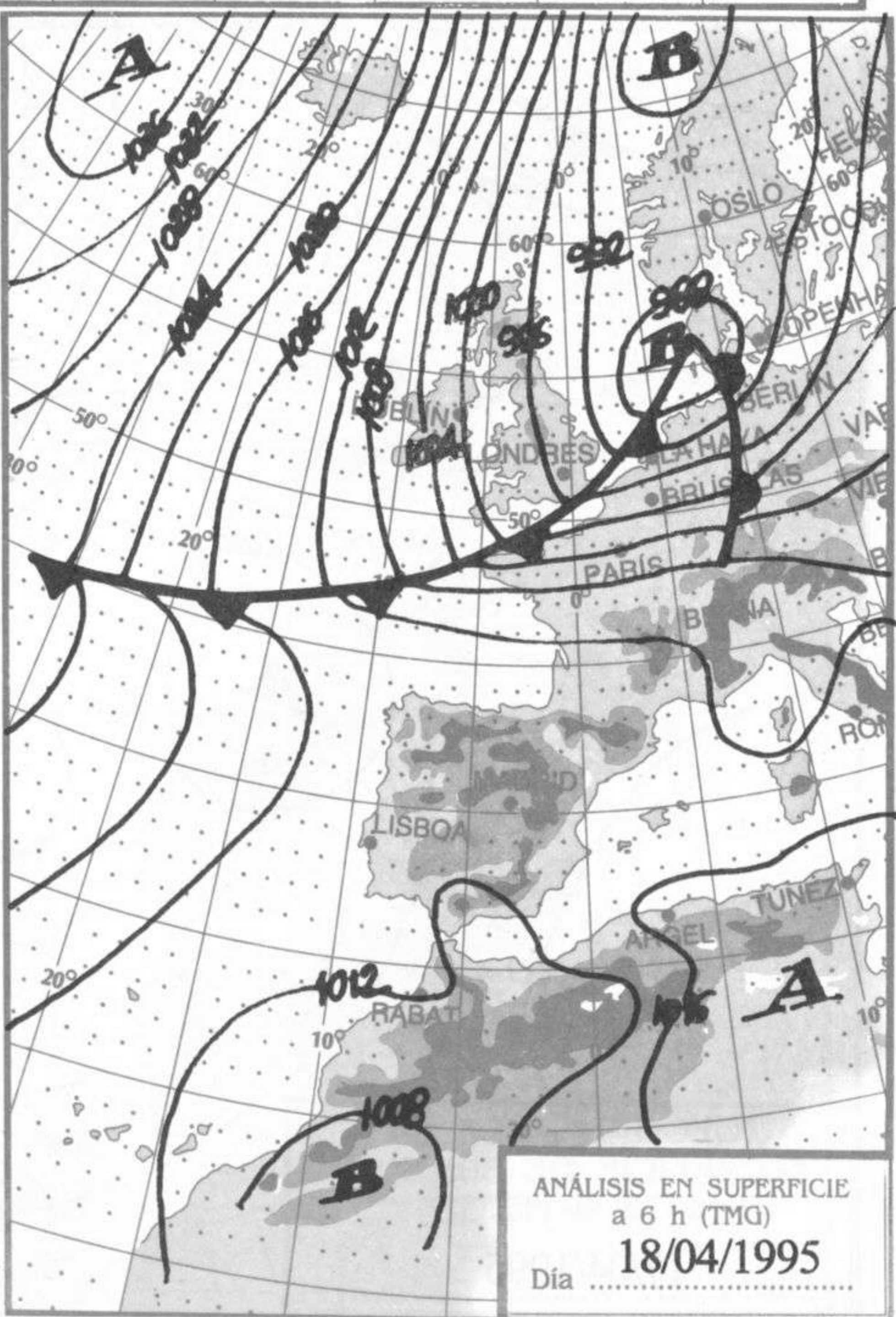


**TOPOGRAFÍA DE LA SUPERFICIE DE 300 hPa a 12 h (TMG)**  
 Día 17/04/1995

Instituto Nacional de Meteorología.  
 Escala 1: 40 000 000  
 Proyección Estereográfica Polar



**ANÁLISIS EN SUPERFICIE a 18 h (TMG)**  
 Día 17/04/1995



**ANÁLISIS EN SUPERFICIE a 6 h (TMG)**  
 Día 18/04/1995