

BOLETIN Meteorológico

MOPT

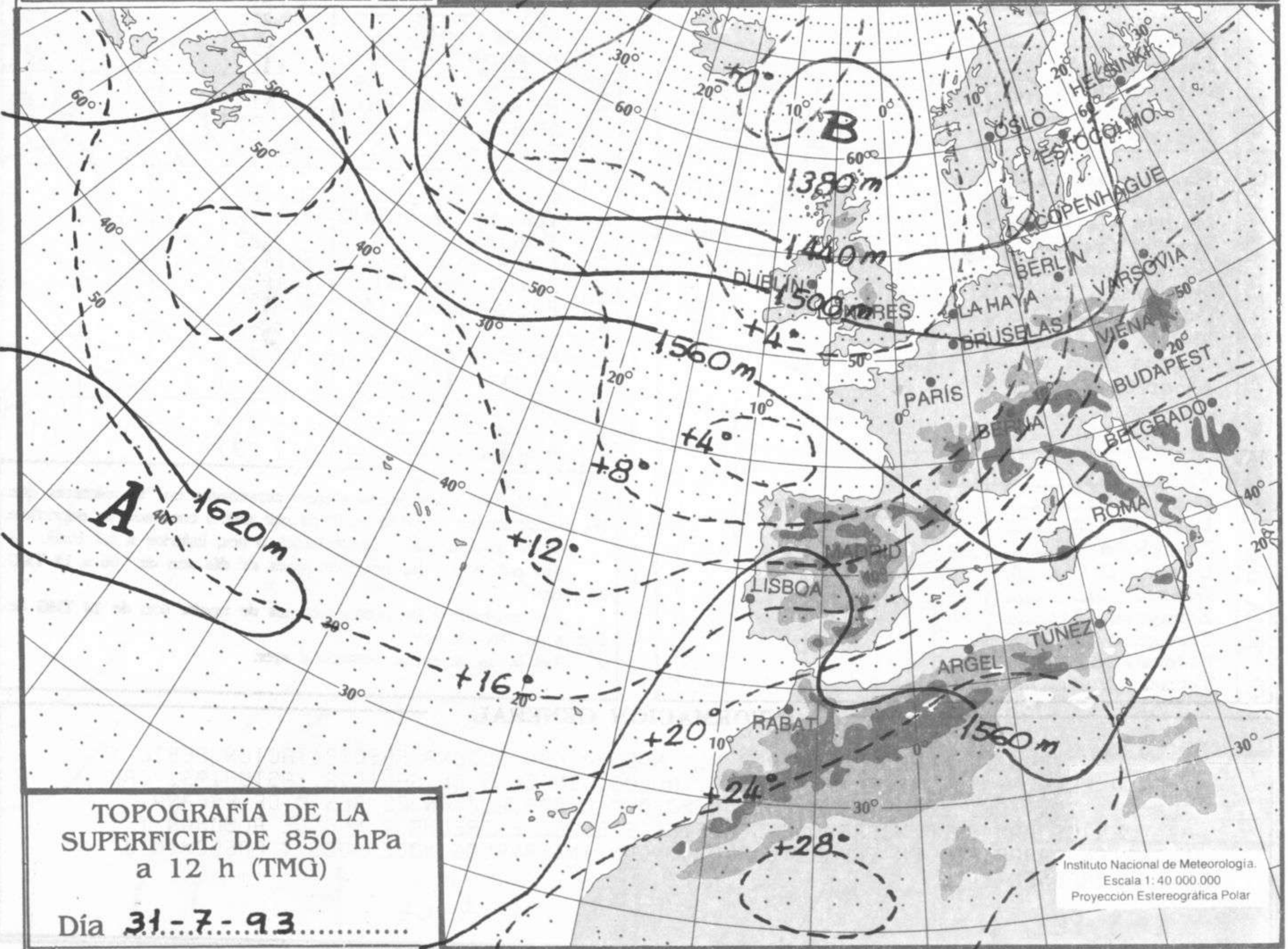
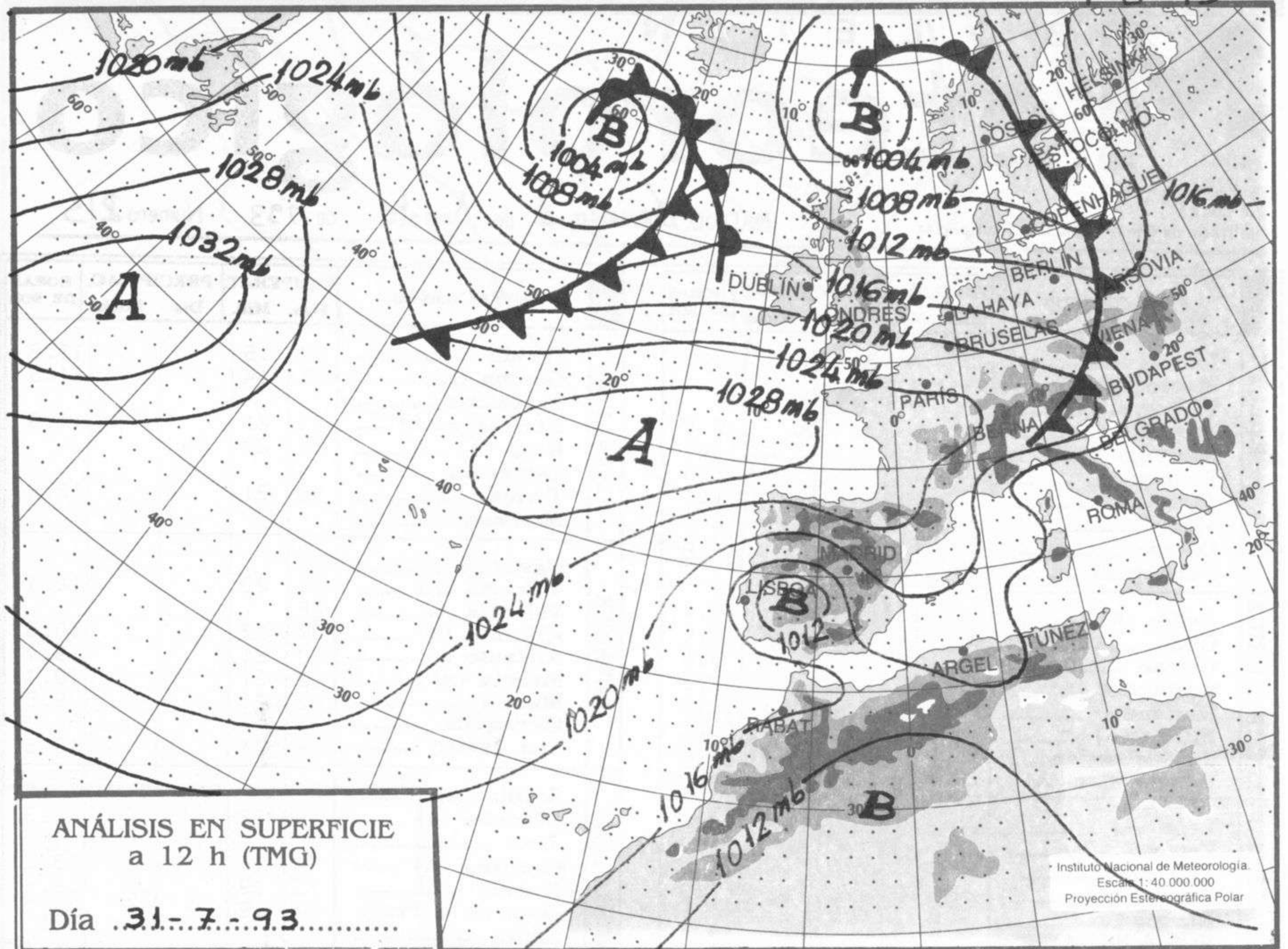
Ministerio de Obras Públicas y Transportes

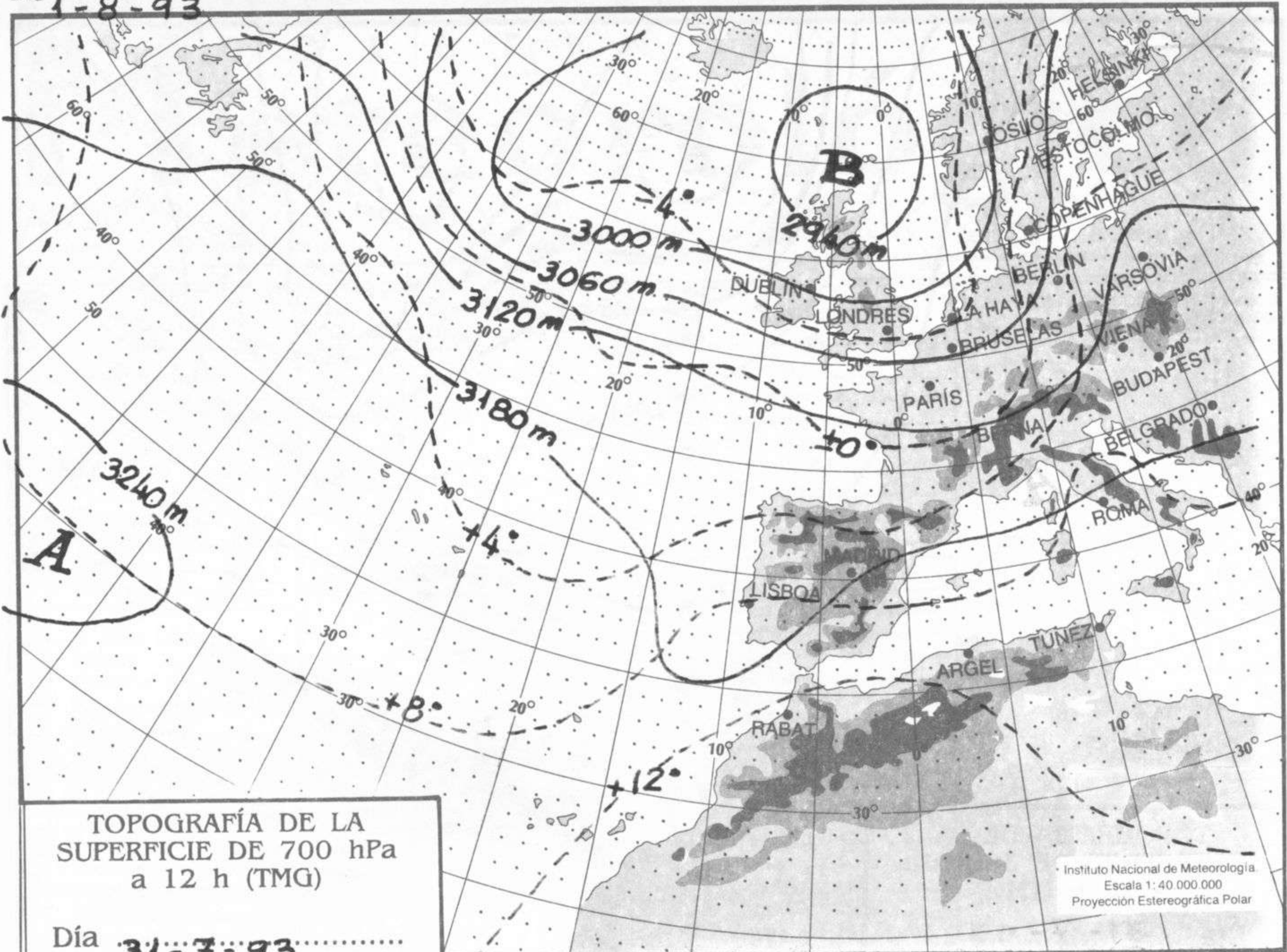
MADRID, Domingo, 1 de Agosto de 1933 Número 213

ESTACIONES	TEMPERAT.		PRECIPITAC.		HORAS DE SOL	ESTACIONES	TEMPERAT.		PRECIPITAC.		HORAS DE SOL	
	Máx.	Mín.	Día	Noche			Máx.	Mín.	Día	Noche		
ZONA NOROESTE	La Coruña	20	16			12.2	CATALUÑA	Lérida	30	16		11.8
	Monteventoso							Gerona (A)	28	14		11.3
	El Ferrol							Barcelona				
	Lugo (P. C.)	20	10			10.8		Barcelona (A)	27	21		11.6
	Santiago de C. ...		13			13.0		Reus (A)	31	20		
	Pontevedra	27	13			12.9		Tarragona				
	Vigo (A)	27	14			13.1		Tortosa	33	21		12.8
	Vigo	26	17			12.6		Montserrat				
	Orense	29	11			12.8						
	Ponferrada	29	12									
Z. CANTÁBRICA	Avilés (A)	20	13			6.4	LEVANTE	Castellón	29			
	Gijón	22	14			8.4		Valencia (A)	28	22		12.1
	Oviedo	20	13			3.8		Valencia	28			
	Santander (A)	23	13			12.2		Alicante (A)	30	22		10.5
	Santander	22	15			11.5		Alicante	30	21		9.7
	Bilbao (A)	24	13			11.2		Murcia (A)	32	21		10.1
	San Sebastián ...		14			11.2		Murcia	32	21		9.8
	S. Sebastián (A) .	24	14	1.0		9.2		Cartagena				
								San Javier	28	21		10.5
CUENCA DEL DUERO	León (A)	24	9			13.6	ANDALUCÍA	Sevilla (A)				
	Zamora	28						Córdoba (A)	39	22		12.3
	Palencia							Jaén				
	Burgos (A)	22	10			12.0		Granada (A)	36	18		13.2
	Burgos							Huelva	33	19		12.9
	Valladolid (A)	26	10			13.3		Jerez de la Front.	32	19		12.7
	Valladolid	28	12			13.3		Cádiz				
	Soria	25	11			12.9		Tarifa	24	22		9.9
	Salamanca							Málaga (A)	29	23		9.7
	Salamanca (A)	28	12			12.6		Almería (A)	33	23		12.2
Ávila	28	13			12.8							
Segovia	28	13			12.5	BALEARES	Palma de M. (A)	30	19		11.8	
							Mahón (A)	25	21		12.3	
							Ibiza (A)	29	20		10.5	
C. TAJO / GUADIANA	Navacerrada	22	11			13.2	CANARIAS	Sta. C. Tenerife ..	26	20		
	Madrid/Barajas ...							Tenerife Norte (A)	24	15		
	Madrid (C. Univ.)	32	21					Tenerife Sur (A)	27	20		
	Madrid (Retiro) ..							Izaña	23	13		
	Guadalajara	33	16			11.6		Las Palmas (A) ..	26	22		
	Toledo	34	20			12.8		Fuerteventura (A)		20		
	Cuenca		17			12.0		Lanzarote (A)	27	20		
	Molina de Aragón	27	12			12.4		La Palma (A)	24	21		
	Ciudad Real	35	19			11.4		Hierro (A)				
	Albacete (A)	31	18			9.9						
Cáceres	35	21			13.1	ESTRECHO	Ceuta	27	21			
Badajoz (A)	36						Melilla	31	23			
CUENCA DEL EBRO	Vitoria (A)	20	9			10.8	<p>NOTA: Las temperaturas vienen expresadas en °C, mientras que las precipitaciones lo están en litros por metro cuadrado de superficie. IP es "precipitación inapreciable", o sea, inferior a 0,1 l/m². Las máximas y las precipitaciones de día son de 06 a 18 TMG de ayer. Las mínimas y las precipitaciones de noche son de 18 TMG de ayer a 06 TMG de hoy. Las horas de sol se refieren a ayer.</p>					
	Logroño											
	Logroño (A)	26	11			11.7						
	Pamplona	24	11			13.4						
	Huesca (A)	29										
	Daroca	26	15			12.7						
	Zaragoza (A)	28	17			12.6						
	Zaragoza											
	Calamocha	27	12			11.0						
Teruel	30	15			9.7							

INFORMACIÓN GENERAL

EN LAS ULTIMAS 24 HORAS HA ESTADO MUY NUBOSO CON ALGUNA PRECIPITACION DEBIL Y AISLADA EN EL PAIS VASCO Y CANARIAS. NUBOSO EN EL N DE GALICIA, ASTURIAS, CANTABRIA Y ZONA DEL ESTRECHO Y POCO NUBOSO O DESPEJADO EN EL RESTO DE ESPANA. LOS VIENTOS HAN SIDO MODERADOS DE LEVANTE EN EL ESTRECHO Y MAR DE ALBORAN Y DEL NE EN CANARIAS. EN EL RESTO FLOJOS CON INTERVALOS MODERADOS Y PREDOMINIO DE LA COMPONENTE E.

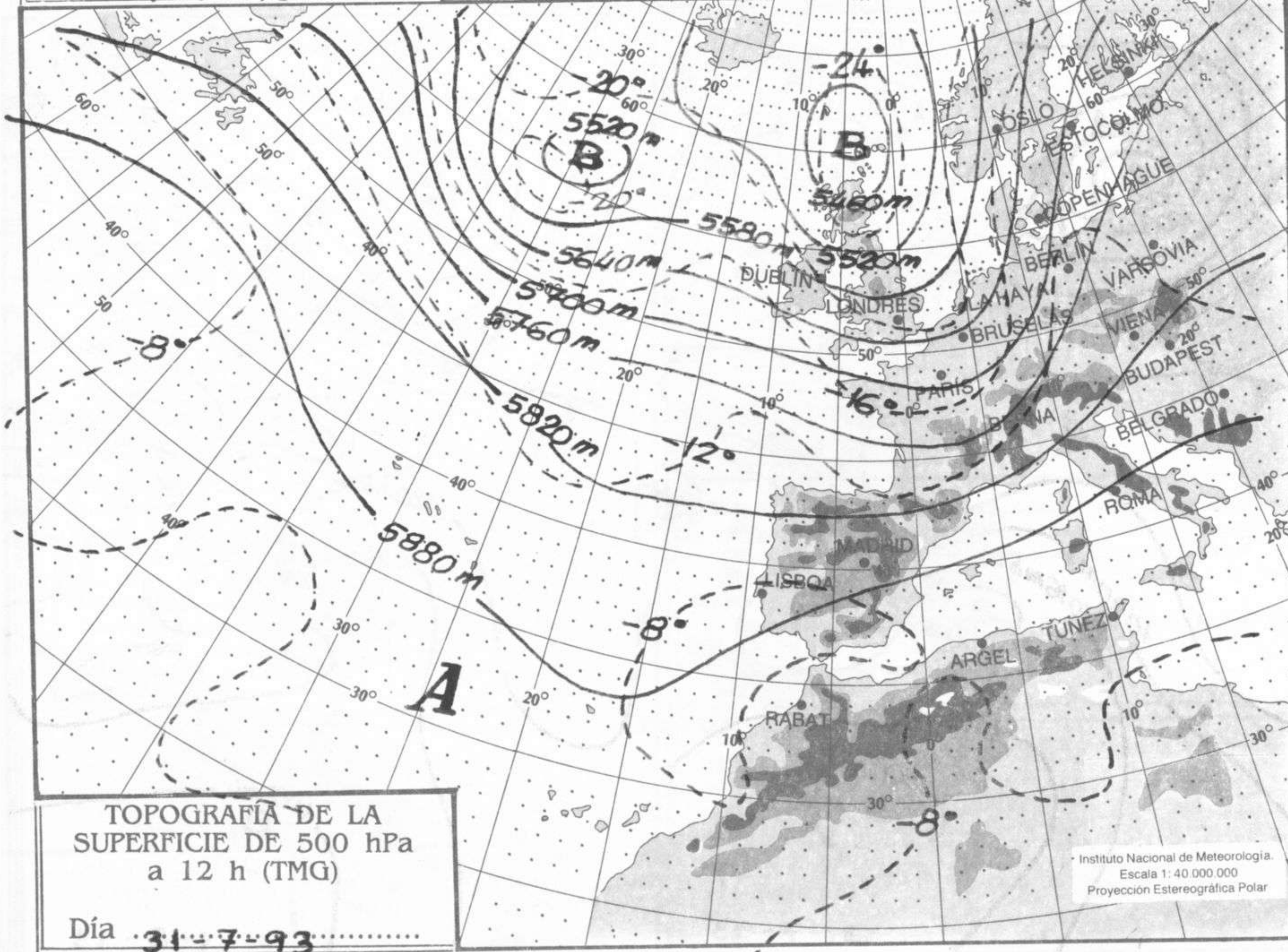




TOPOGRAFÍA DE LA SUPERFICIE DE 700 hPa a 12 h (TMG)

Instituto Nacional de Meteorología.
Escala 1: 40 000 000
Proyección Estereográfica Polar

Día 31-7-93



TOPOGRAFÍA DE LA SUPERFICIE DE 500 hPa a 12 h (TMG)

Instituto Nacional de Meteorología.
Escala 1: 40 000 000
Proyección Estereográfica Polar

Día 31-7-93

