



BOLETIN METEOROLOGICO DIARIO

MADRID, MARTES 14

de ABRIL

de 1992

Núm. 105.

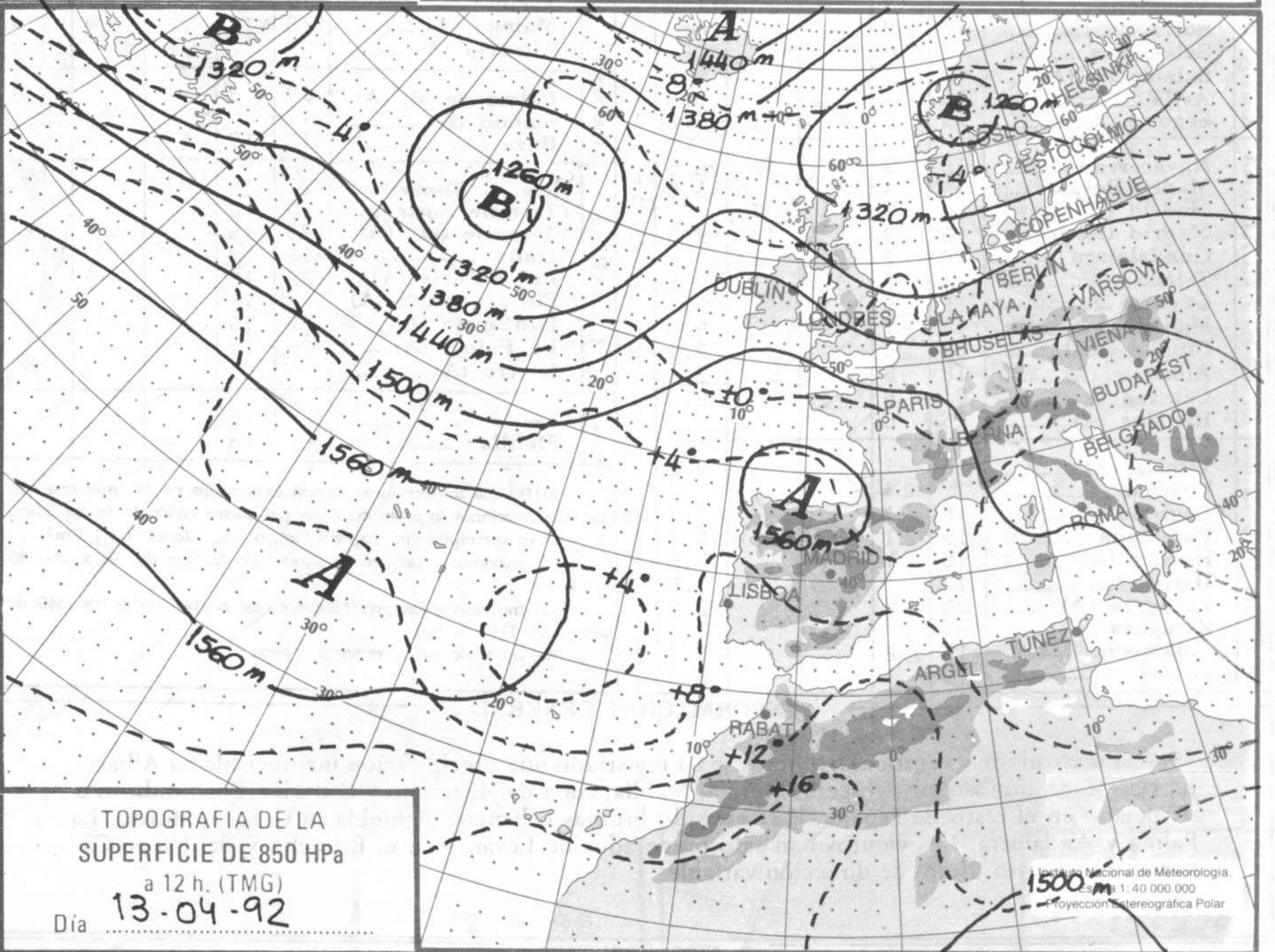
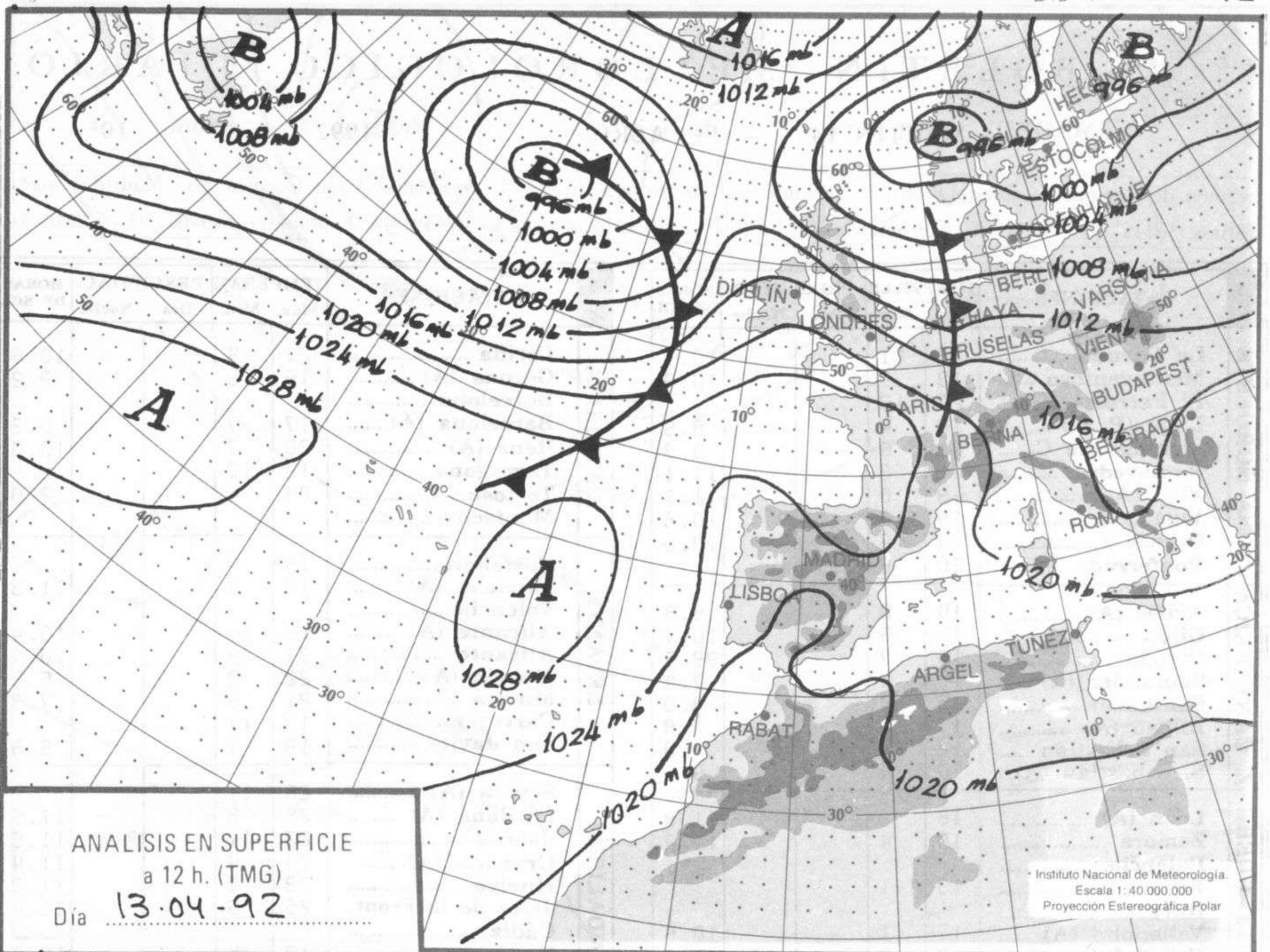
Sección de Documentación del Instituto Nacional de Meteorología. Ciudad Universitaria. Apdo. Correos, 285. Madrid (España)
 Telfno.:(341) 91-581 96 30. Fonometeo Madrid (información local zona Centro): 094. Fonometeo España: 91 - 532 69 40.

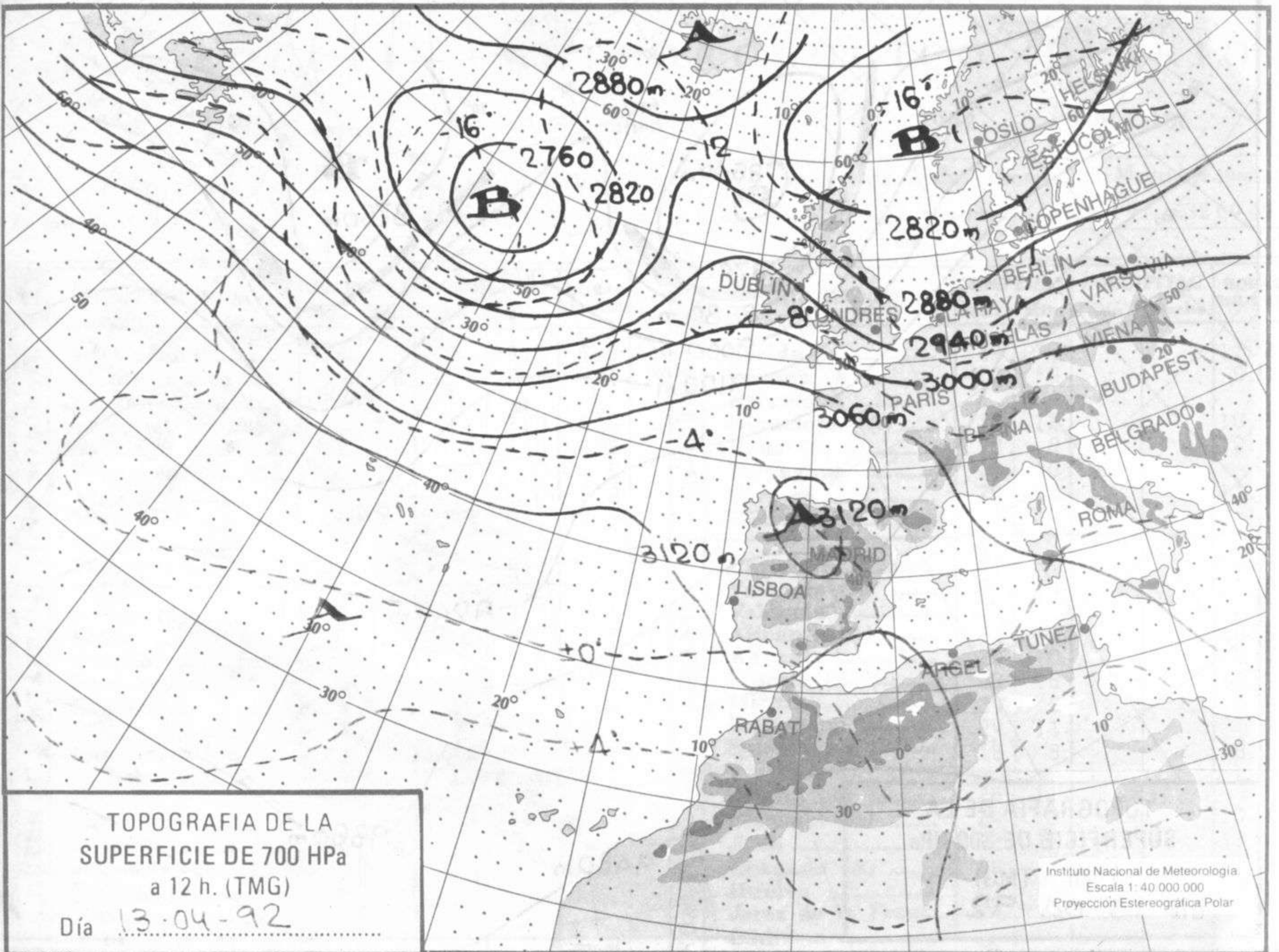
	ESTACIONES	TEMPERAT.		PRECIPITAC.		HORAS DE SOL
		Máx.	Min.	Día	Noche	
ZONA NOROESTE	La Coruña	18	11			10.1
	Monteventoso	18	9			10.9
	El Ferrol	20	10			
	Lugo (P. C.)	18	4			8.9
	Santiago de C. ...	21	6			9.3
	Pontevedra	21	8			11.1
	Vigo (A)	19	8			11.1
	Vigo	19	10			10.8
	Orense	24	5			10.6
	Ponferrada	20	6			
Z. CANTÁBRICA	Avilés (A)	14	8			9.8
	Gijón	15	5			10.7
	Oviedo	15	7			99.5
	Santander (A)	15	4		IP	7.4
	Santander	15	7			9.0
	Bilbao (A)	17	4			7.8
	San Sebastián ...	12	5			7.0
	S. Sebastián (A) .	16	4			9.7
CUENCA DEL DUERO	León (A)	16	2			11.8
	Zamora	19	4			11.2
	Palencia					
	Burgos (A)	13	-1			
	Burgos					
	Valladolid (A)	17	1			10.6
	Valladolid	18	3			11.6
	Soria	15	0			10.7
	Salamanca					
	Salamanca (A)	18	2			9.0
	Ávila	15	1			9.6
	Segovia	15	5			5.2
C. TAJO / GUADIANA	Navacerrada	10	3			6.5
	Madrid/Barajas	19	4			6.9
	Madrid (C. Univ.) ..	18	5			
	Madrid (Retiro) ..	18	7			5.8
	Guadalajara	18	2			
	Toledo	21	5			10.6
	Cuenca	19	5			7.7
	Molina de Aragón ..	17	-1			9.0
	Ciudad Real	22	6			9.1
	Albacete (A)	18	6		0.2	9.1
Cáceres	21	8			8.6	
Badajoz (A)	25	8				
CUENCA DEL EBRO	Vitoria (A)	15	-1			9.2
	Logroño					
	Logroño (A)	19	-1			11.1
	Pamplona	16	1			10.3
	Huesca (A)	19	7			10.6
	Daroca	16	1			8.6
	Zaragoza (A)	20	4			9.6
	Zaragoza					
	Calamocha	16	-2			7.7
	Teruel	19	1			8.7
CATALUÑA	Lérida	21	4			10.6
	Gerona (A)	19	2			9.2
	Barcelona					
	Barcelona (A)	17	7			9.2
	Reus (A)	20	7			10.6
	Tarragona	18	10			
	Tortosa	24	7			12.0
	Montseny					
LEVANTE	Castellón	19	7			
	Valencia (A)	19	8			11.3
	Valencia					
	Alicante (A)	19	11			10.4
	Alicante	21	9			10.7
	Murcia (A)	22	8			6.6
	Murcia	21	9			7.3
	Cartagena	19	11			
	San Javier	19	7			5.8
ANDALUCÍA	Sevilla (A)	26	11			
	Córdoba (A)	25	8			11.5
	Jaén	22	11			11.5
	Granada (A)	24	4			11.4
	Huelva	23	9			11.2
	Jerez de la Front. ..	25	9			10.4
	Cádiz					
	Tarifa	17	14			10.7
	Málaga (A)	18	10			7.2
	Almería (A)	22	12			10.7
BALEARES	Palma de M. (A) ..	19	3			10.8
	Mahón (A)	17	9			10.3
	Ibiza (A)	19	10			10.9
CANARIAS	Sta. C. Tenerife ..	22	15			
	Tenerife Norte (A) ..	20	10			
	Tenerife Sur (A) ..	23	15			
	Izaña	16				
	Las Palmas (A) ..	22	16			
	Fuerteventura (A) ..		16			
	Lanzarote (A)	22	15			
	La Palma (A)	20	17			
Hierro (A)						
ESTRECHO	Ceuta	20	15			
	Melilla	21	13			

NOTA: Las temperaturas vienen expresadas en °C, mientras que las precipitaciones lo están en litros por metro cuadrado de superficie. IP es "precipitación inapreciable", o sea, inferior a 0,1 l/m². Las máximas y las precipitaciones de día son de 06 a 18 TMG de ayer. Las mínimas y las precipitaciones de noche son de 18 TMG de ayer a 06 TMG de hoy. Las horas de sol se refieren a ayer.

INFORMACIÓN GENERAL

En las últimas veinticuatro horas se ha registrado una precipitación inapreciable en Albacete. Ha estado nuboso en Albacete, Murcia, Melilla, zona del Estrecho y Canarias. Poco nuboso o despejado en el resto de España. Han existido brumas o bancos de niebla en Gerona, Murcia, La Palma y Andalucía. Los vientos han sido moderados de Levante en el Estrecho y del NE en Canarias. En el resto, flojos de dirección variable.

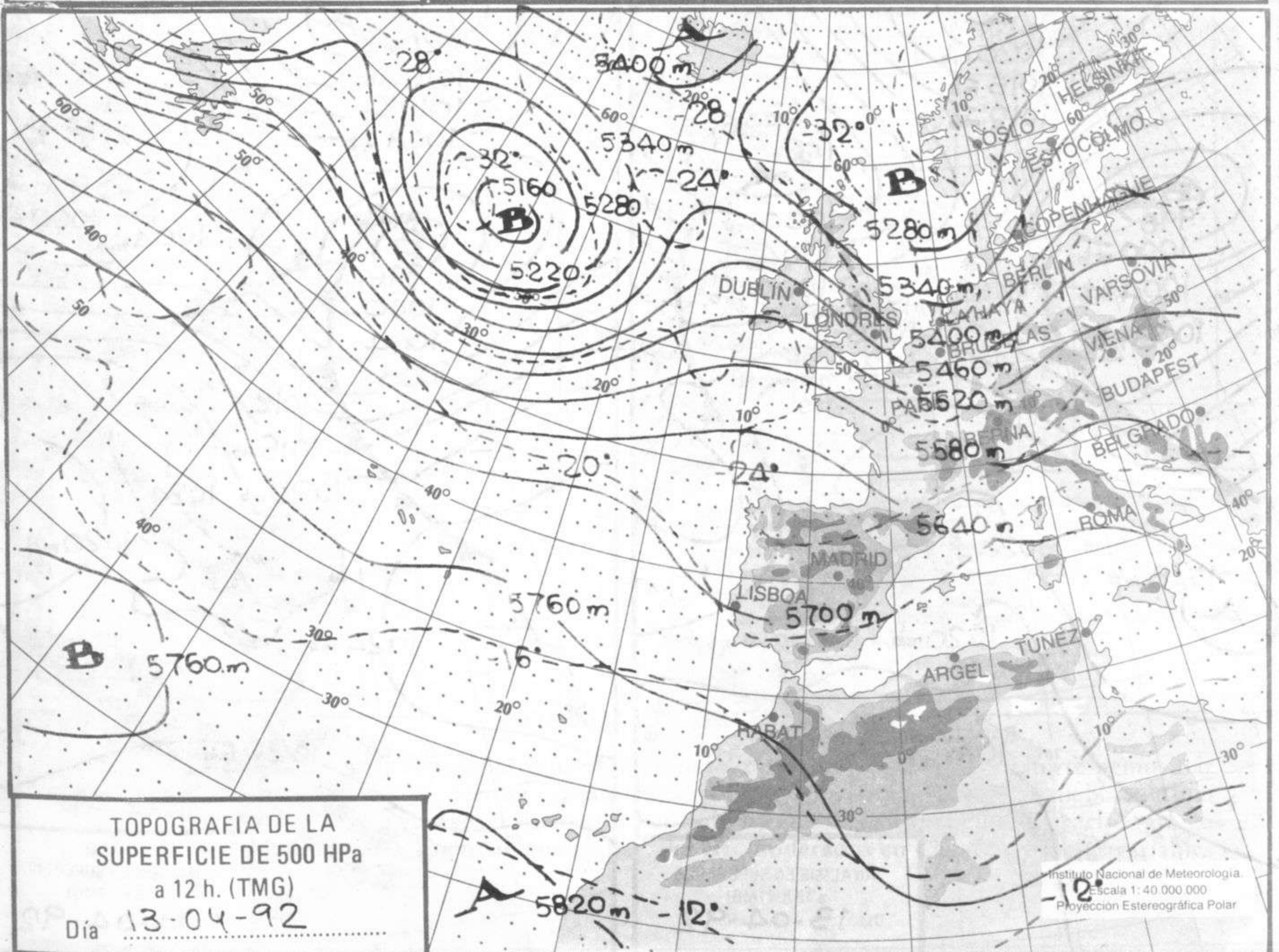




TOPOGRAFIA DE LA SUPERFICIE DE 700 HPa a 12 h. (TMG)

Día 13-04-92

Instituto Nacional de Meteorología
Escala 1: 40 000 000
Proyección Estereográfica Polar



TOPOGRAFIA DE LA SUPERFICIE DE 500 HPa a 12 h. (TMG)

Día 13-04-92

Instituto Nacional de Meteorología
Escala 1: 40 000 000
Proyección Estereográfica Polar

